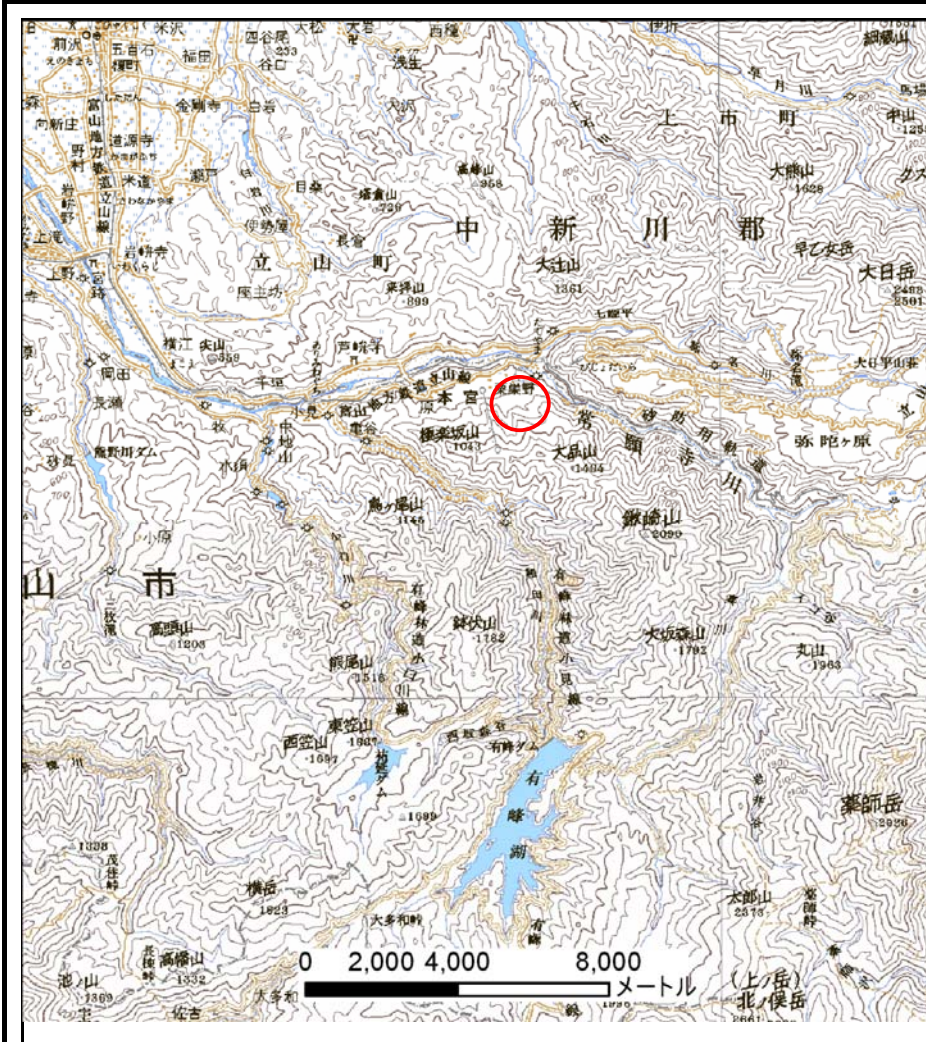
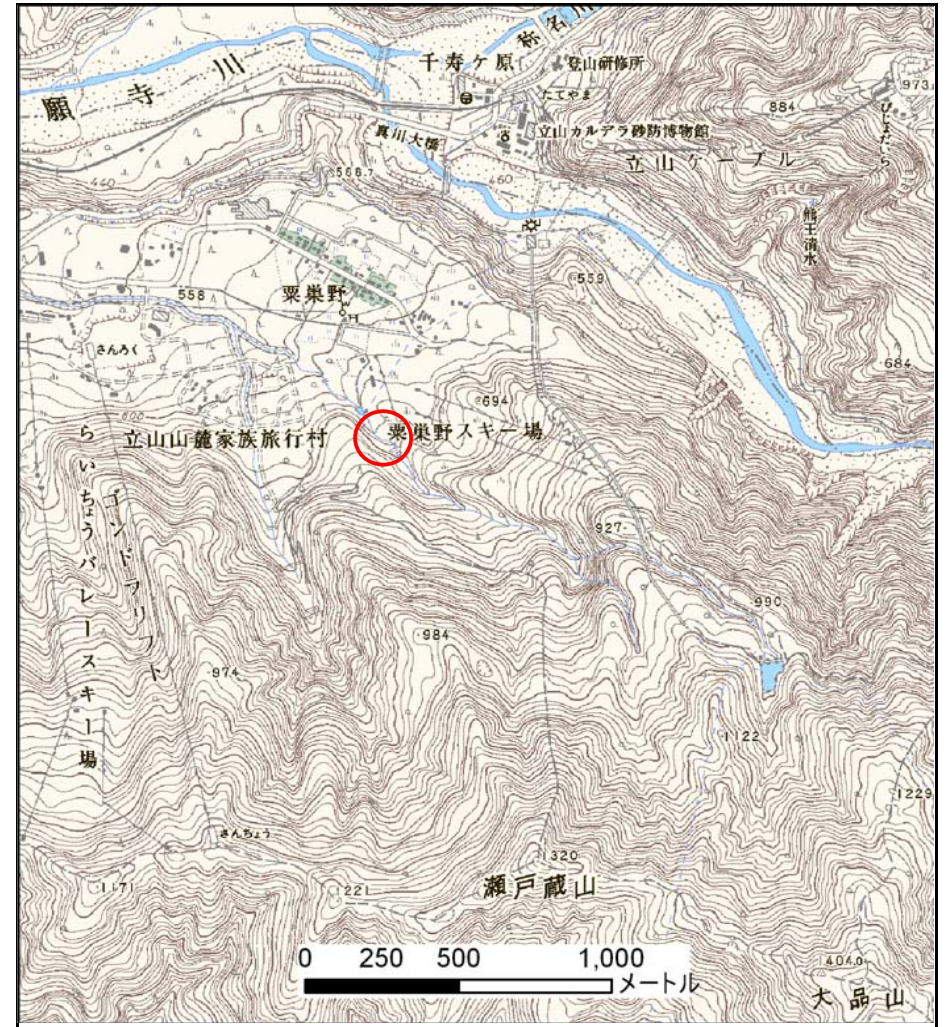


土砂災害警戒区域等の指定の公示に係る図書（その1）



(1/200,000)


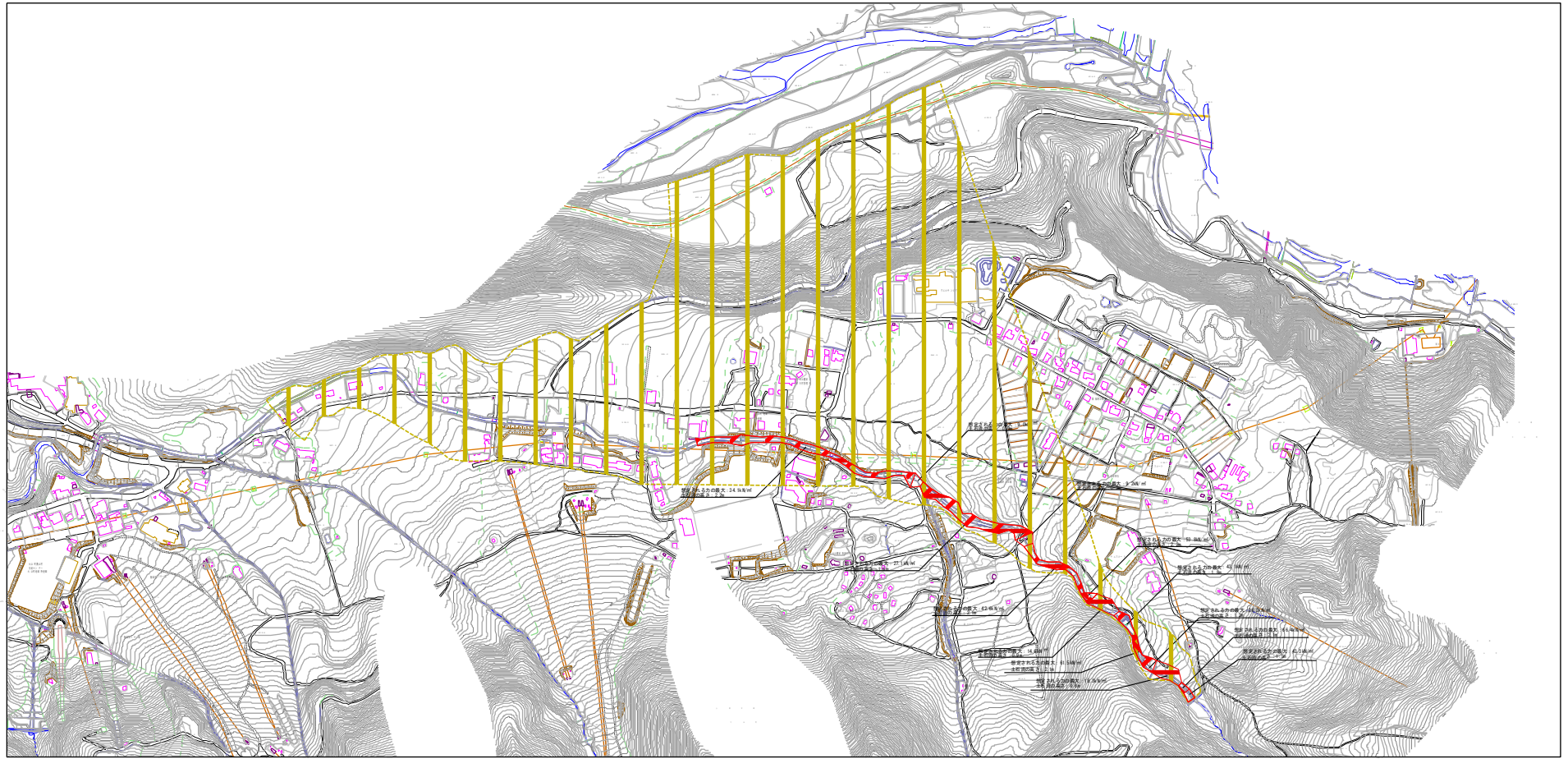


(1/25,000)

様式-1 (土)
土砂災害警戒区域・土砂災害特別警戒区域 位置図

自然現象の種類	土石流
溪流番号	047
溪流名	牛首谷
所在地	富山県富山市本宮

この地図は、国土地理院長の承認を得て、同院発行の20万分の1・2万5千分の1の地形図を複製したものである。（認証番号 平22業復 第442号）



図式-2(注)	土砂災害警戒区域等の指定に係る図書	1/25000	国土院	図式番号 021
作成日	2023.07.27	作成者	国土院	図式名 土砂災害警戒区域等の指定に係る図書
更新日	2023.07.27	更新者	国土院	図式種別 国土院図式
図式番号	021	図式名	土砂災害警戒区域等の指定に係る図書	図式種別
図式名	土砂災害警戒区域等の指定に係る図書	図式種別	国土院図式	