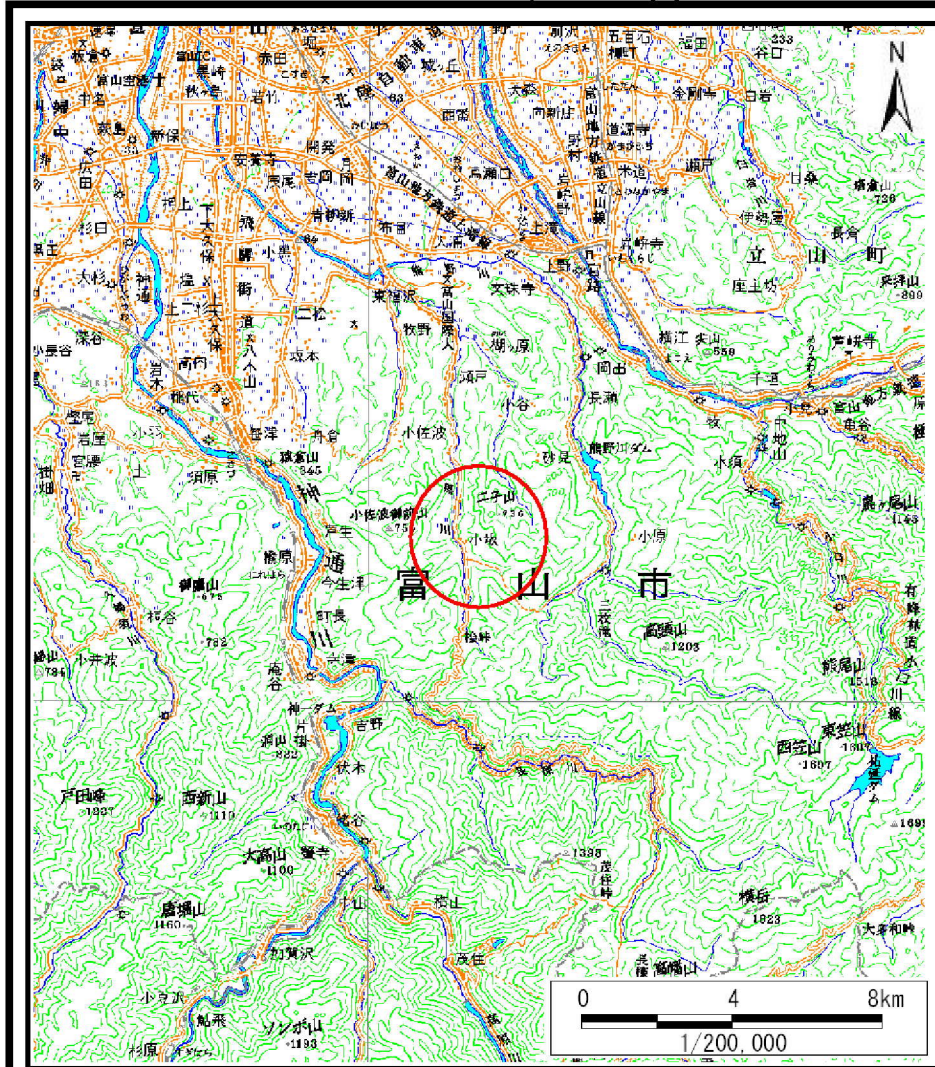
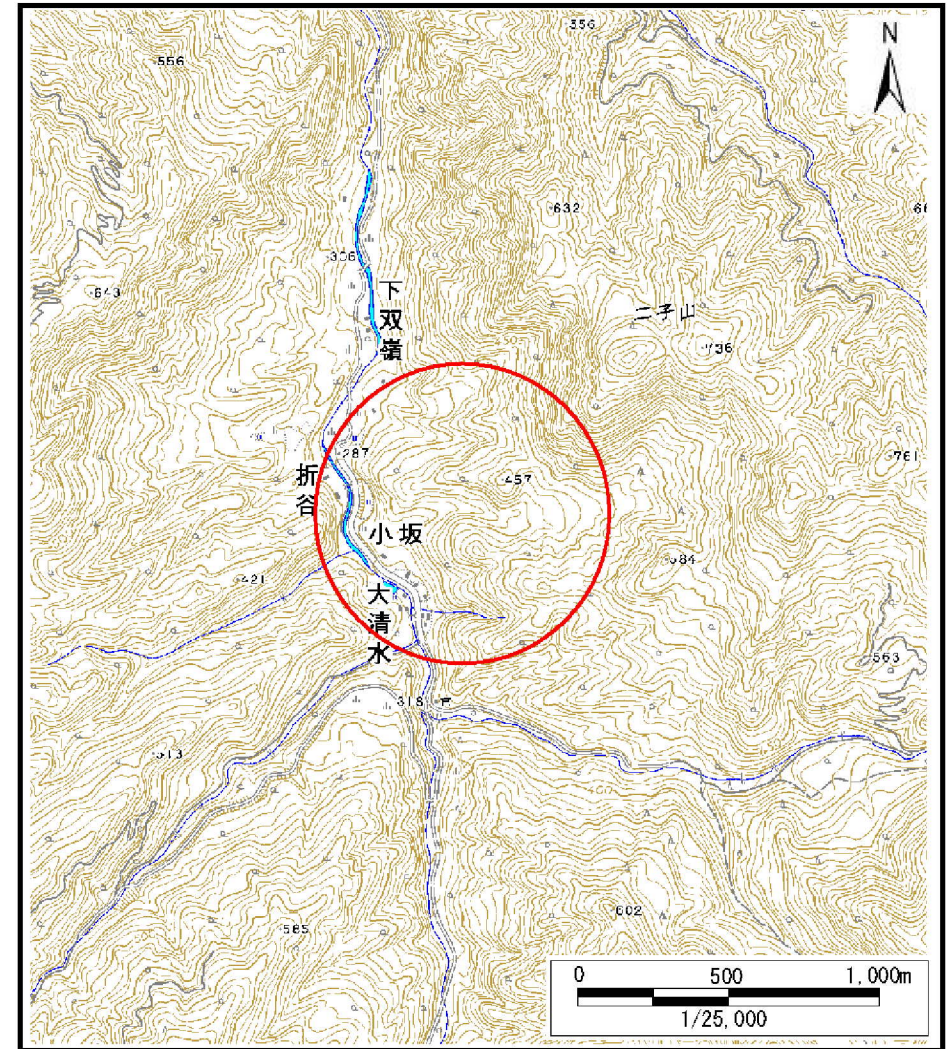


土砂災害警戒区域等の指定の公示に係る図書（その1）



(1/200,000)



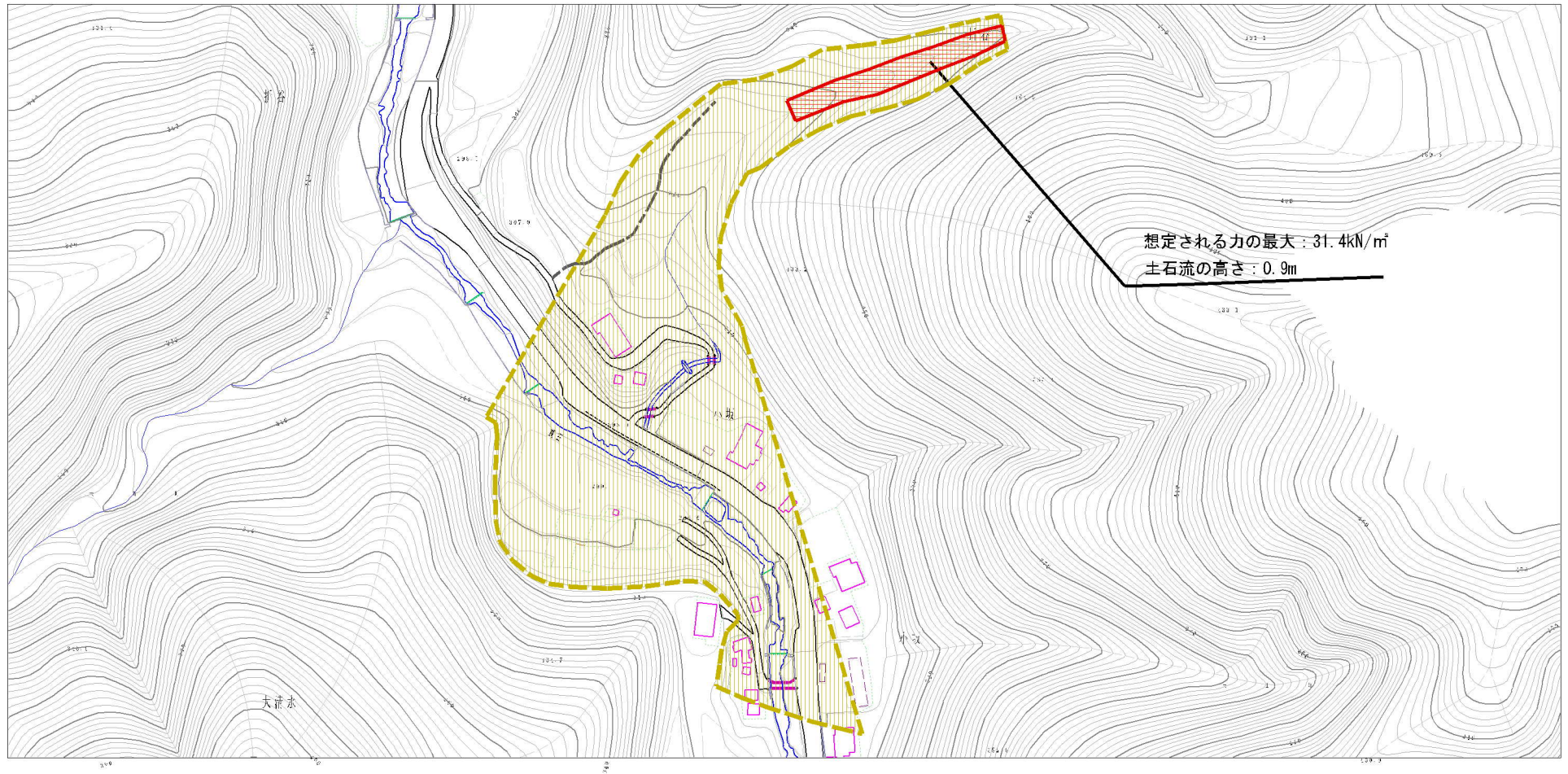
(1/25,000)

様式-1 (土)
土砂災害警戒区域・土砂災害特別警戒区域 位置図

自然現象の種類	土石流
溪流番号	086
溪流名	小坂谷
所在地	富山県富山市小坂大清水

この地図は、国土地理院長の承認を得て、同院発行の数値地図200000（地図画像）及び数値地図25000（地図画像）を複製したものである。（承認番号 平22業復、第442号）

土砂災害警戒区域等の指定に係る図書（その2）



0 1 ×100m

<p>様式-2(土)</p> <p>土砂災害警戒区域・土砂災害特別警戒区域 区域図</p>	<p>土砂災害防止法施行令第2条の基準に該当する区域</p>		<p>N</p> <p>縮尺 1:2,500</p>	自然現象 の種類	土石流	溪流番号	086
	<p>土砂災害防止法施行令第3条の基準に該当する区域</p>			告示番号		溪流名	小坂谷
	<p>その他の区域</p>			告示年月日		所在地	富山県富山市小坂 大清水