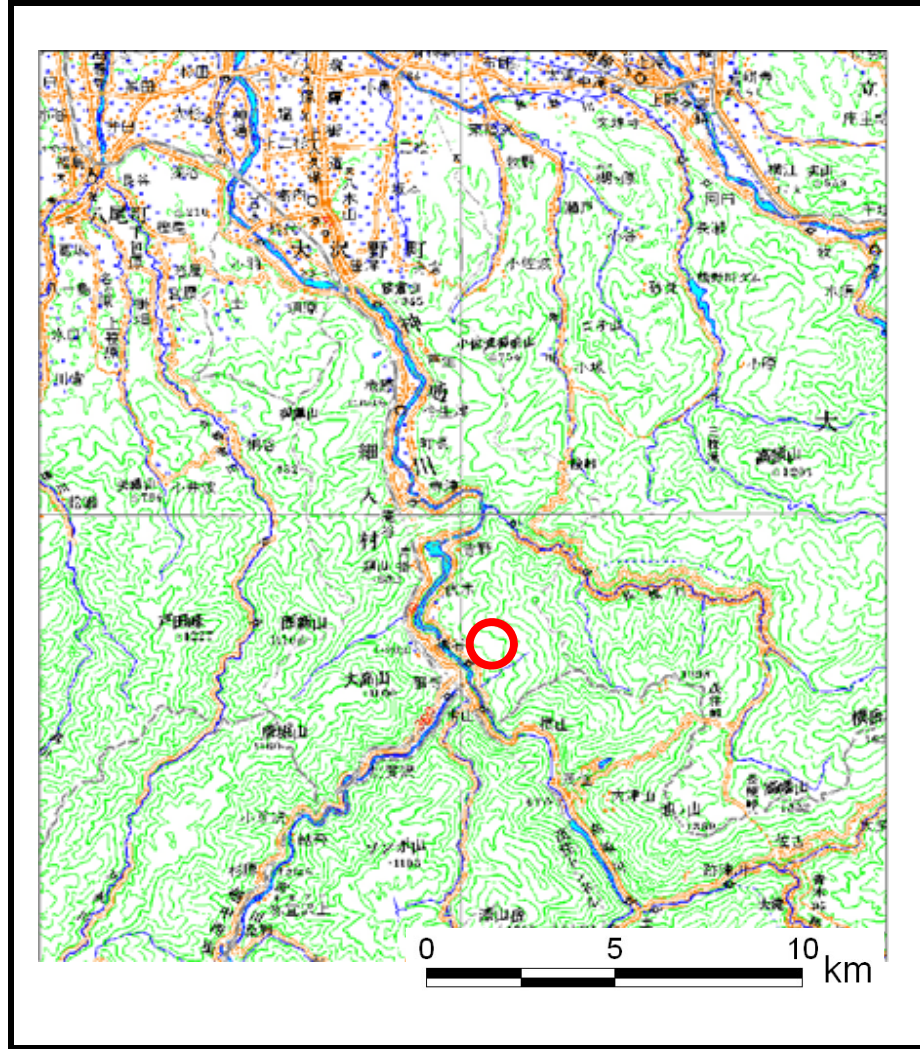
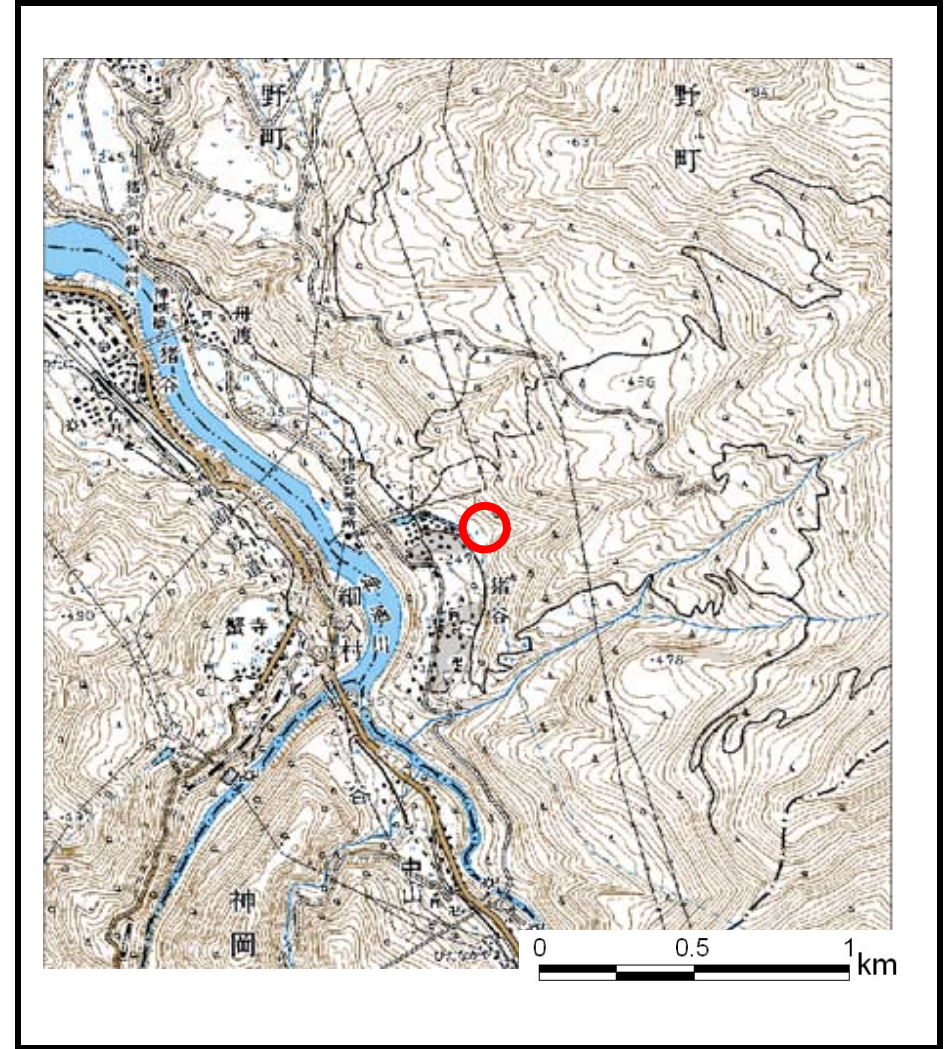


土砂災害警戒区域等の指定の公示に係る図書（その1）



(1/200,000)



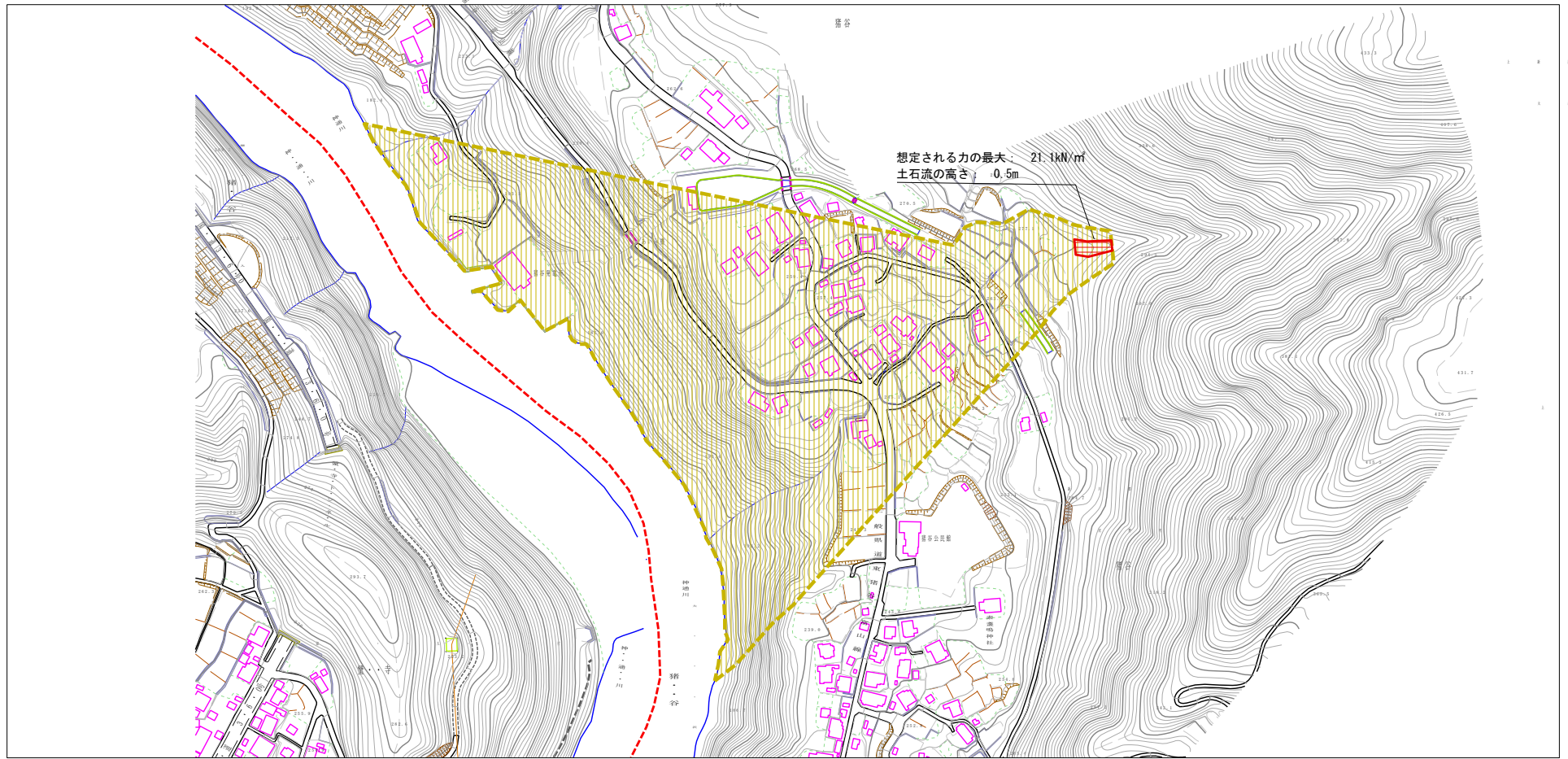
(1/25,000)

様式-1 (土)
土砂災害警戒区域・土砂災害特別警戒区域 位置図

自然現象の種類	土石流
溪流番号	118
溪流名	秋葉谷
所在地	富山県富山市東猪谷

この地図は、国土地理院長の承認を得て、同院発行の20万分の1・2万5千分の1の地形図を複製したものである。（認証番号 平19総復、第799号）

土砂災害警戒区域等の指定の公示に係る図書（その2）



様式-2(土) 土砂災害警戒区域・土砂災害特別警戒区域 区域図	土砂災害防止法施行令第2条の基準に該当する区域 (土砂災害警戒区域) 土砂災害防止 法施行令第 2条の基準に 該当する区域 土砂災害特別 警戒区域 その他の区域	   	N 縮尺 1:2,500	自然現象 の種類 土石流 告示番号 告示年月日	溪流番号 118 溪流名 秋葉谷 所在地 富山県富山市東猪谷
---------------------------------------	--	--	--------------------	-------------------------------------	---