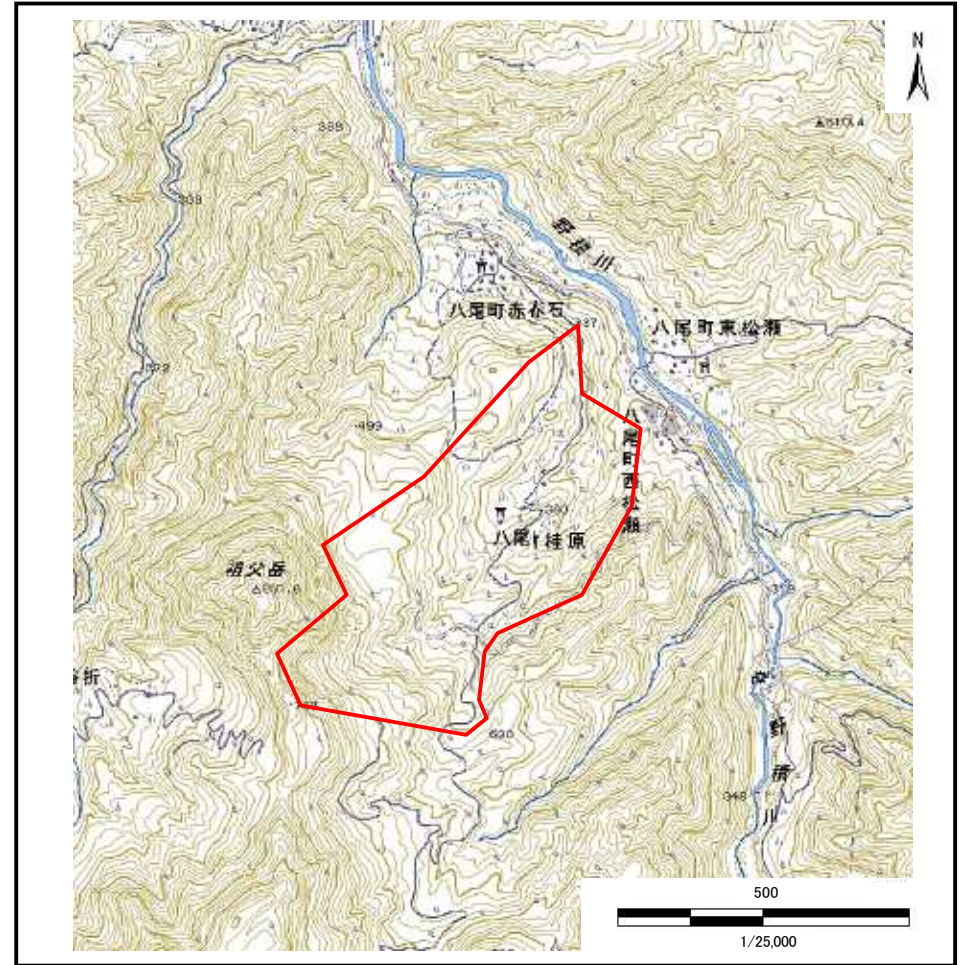
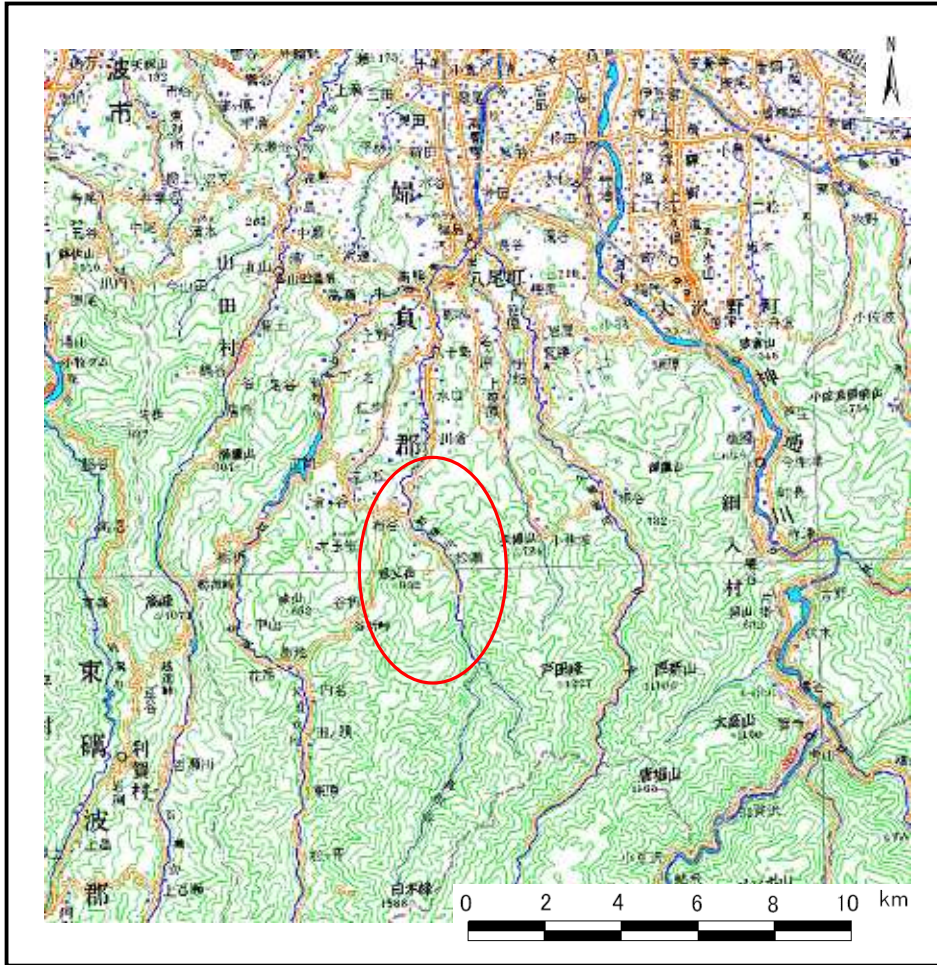


土砂災害警戒区域等の指定の公示に係る図書（その1）



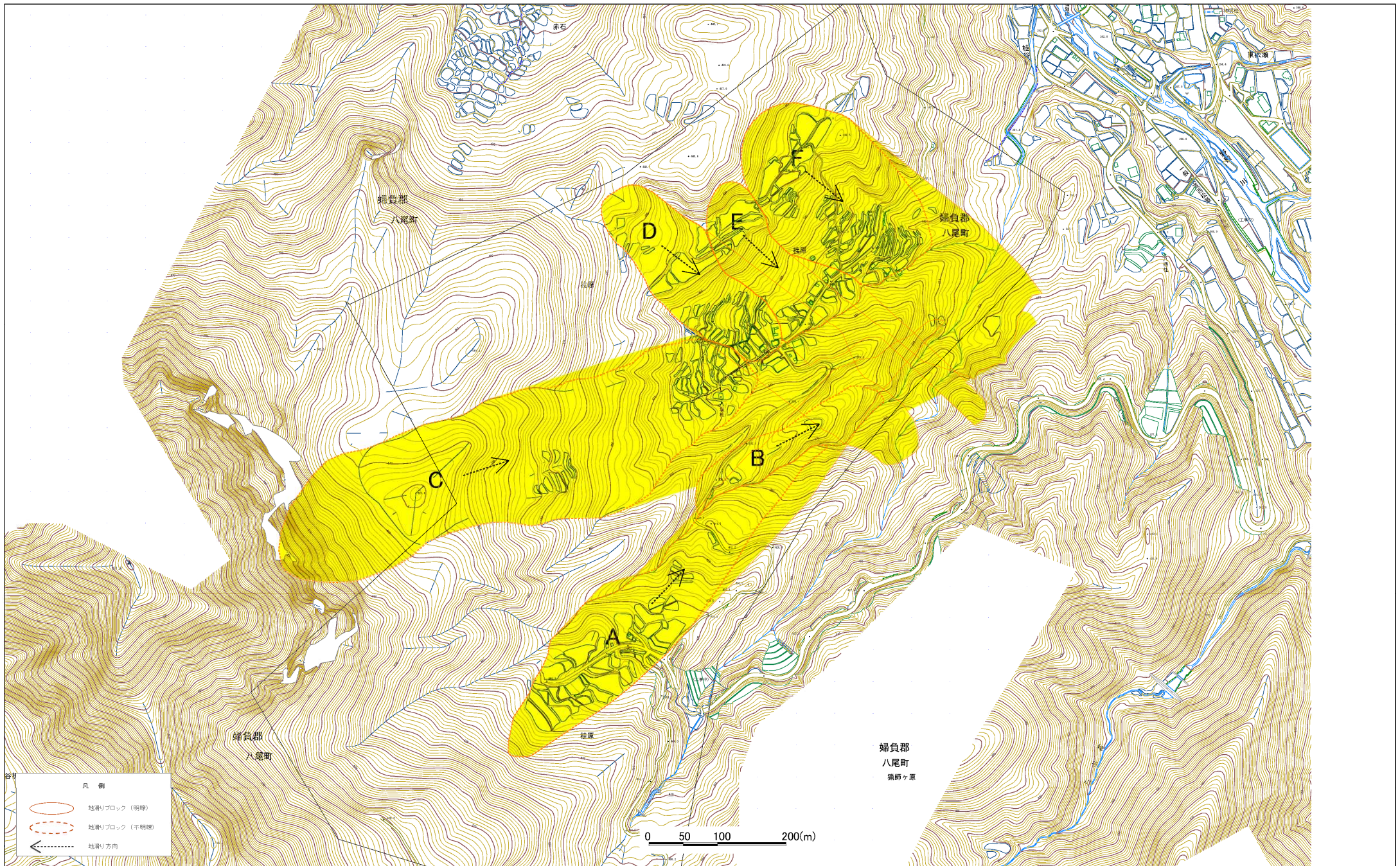
様式-1(地)

土砂災害警戒区域・土砂災害特別警戒区域 位置図

自然現象の種類	地滑り
箇所番号	1070
箇所名	桂原地区
地滑り区域名	1070 A~F
所在地	富山県富山市八尾町桂原、西松瀬

この地図は、国土地理院長の承認を得て、同院発行の数値地図200000(地図画像)及び数値地図25000(地図画像)を複製したものである。(承認番号 平18総複、第637号)

土砂災害警戒区域等の指定に係る図書(その2)



様式-2(地) 土砂災害警戒区域・土砂災害特別警戒区域 区域図	土砂災害防止法施行令第二条の基準に該当する区域 (土砂災害警戒区域)	自然現象の種別 地滑り	箇所番号 1070	箇所名 桂原地区
	土砂災害防止法施行令第三条の基準に該当する区域 (土砂災害特別警戒区域)	告示番号 1070 A~F	地滑り区域名 所在	所在地 富山県富山市八尾町桂原、西松瀬
	告示年月日	縮尺 1:2,500		