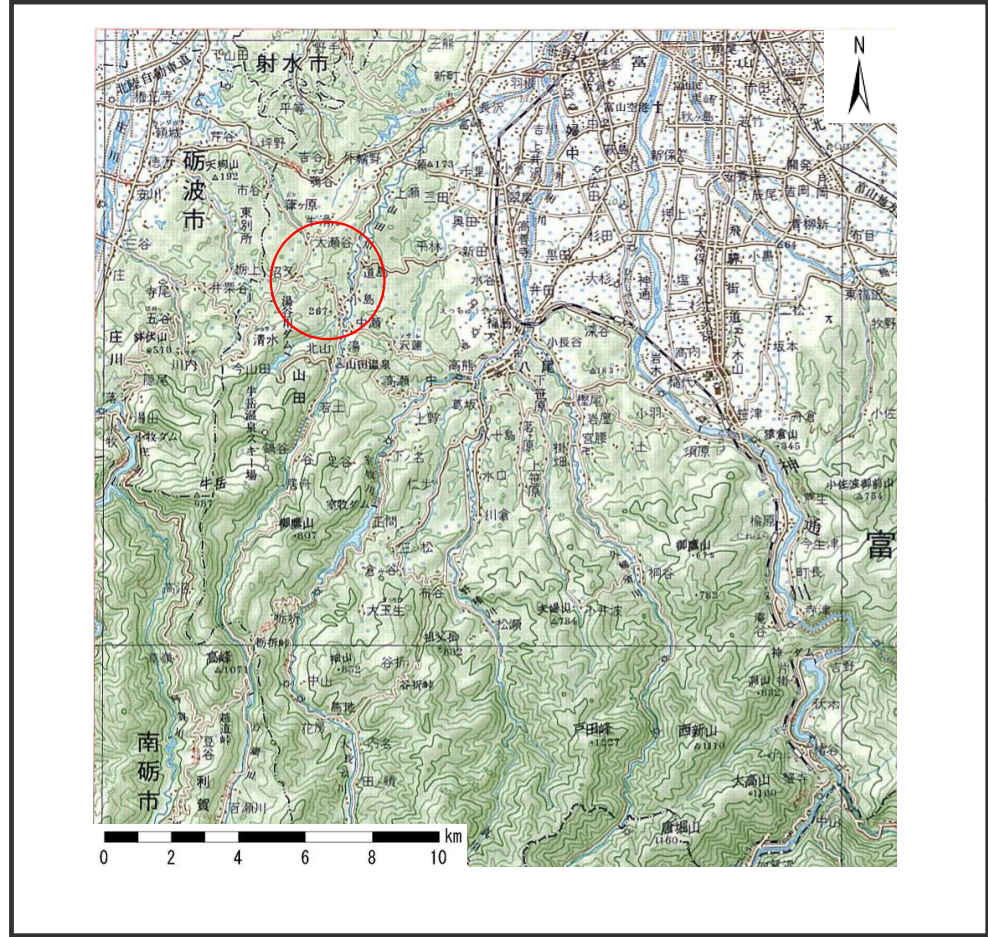
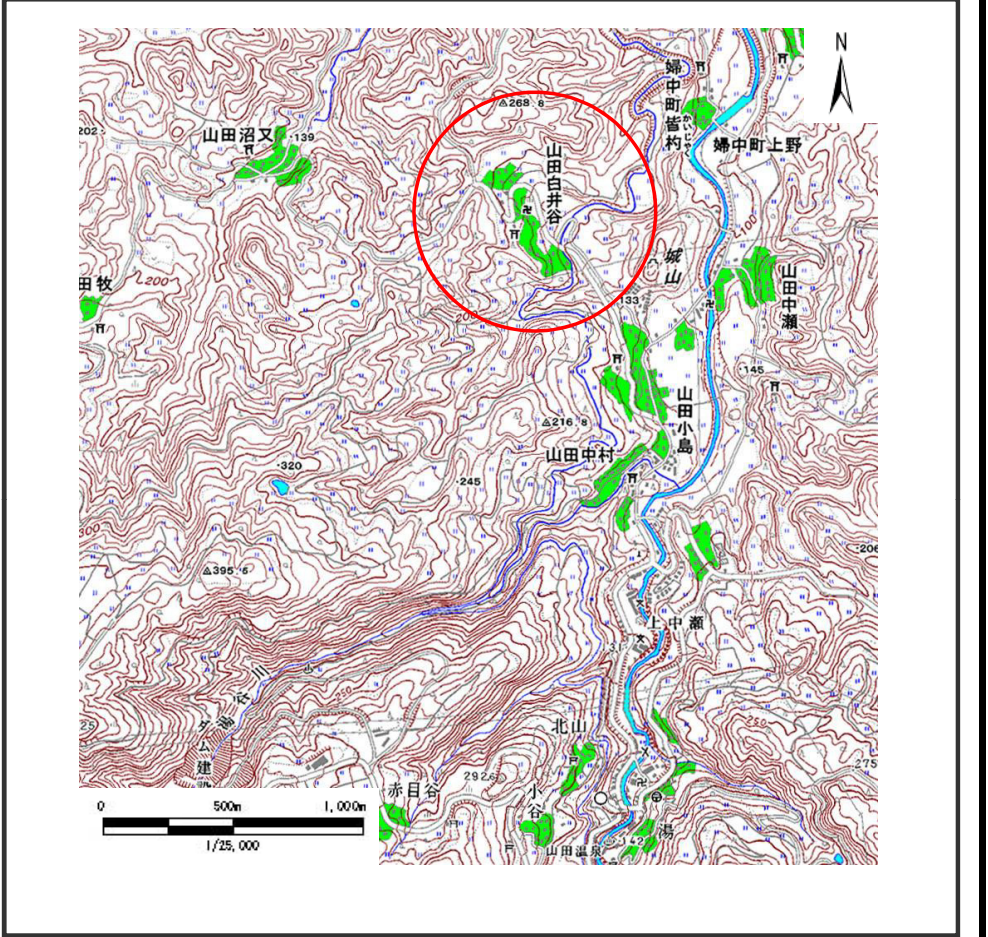


土砂災害警戒区域等の指定の公示に係る図書（その1）



(1/200,000)



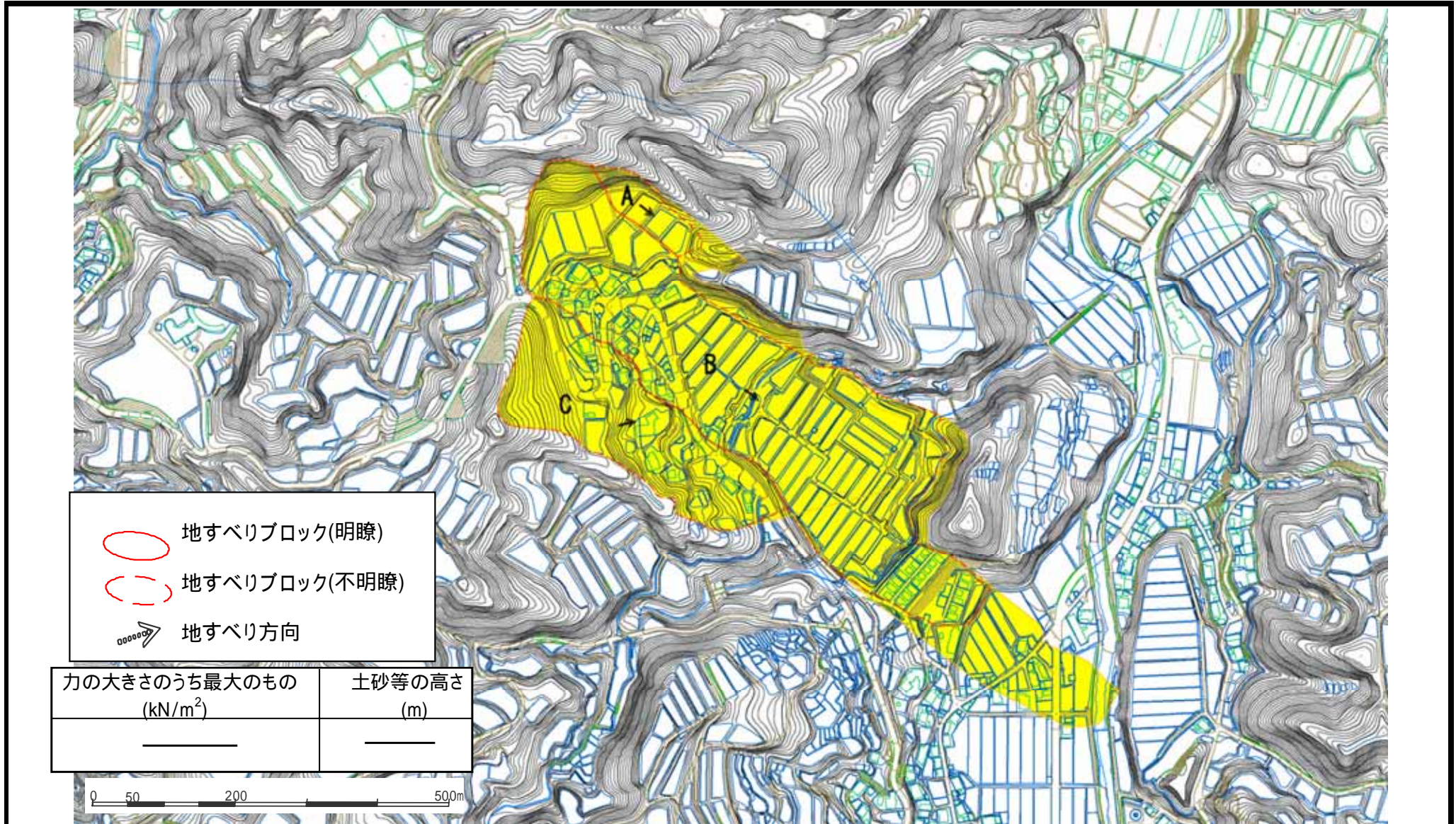
(1/25,000)

様式－1(地)

土砂災害警戒区域・土砂災害特別警戒区域 位置図

自然現象の種類	地滑り
箇所番号	1076
箇所名	白井谷
地滑り区域名	1076A,1076B,1076C
所在地	富山県山田町白井谷 山田小島 山田中瀬

土砂災害警戒区域等の指定の公示に係る図書（その2）



様式 - 2 (地) 土砂災害警戒区域・土砂災害特別警戒区域 区域図	土砂災害防止法施行令第二 条の基準に該当する区域			自然現象 の種類	地滑り	箇所番号	1076	箇所名	白井谷
	土砂災害防止法施行令第三 条の基準に該当する区域		縮尺 1:2,500	告示番号		地滑り区域名	1076A, 1076B, 1076C		
					告示年月日		所在地	富山市山田白井谷, 山田小島, 山田中瀬	