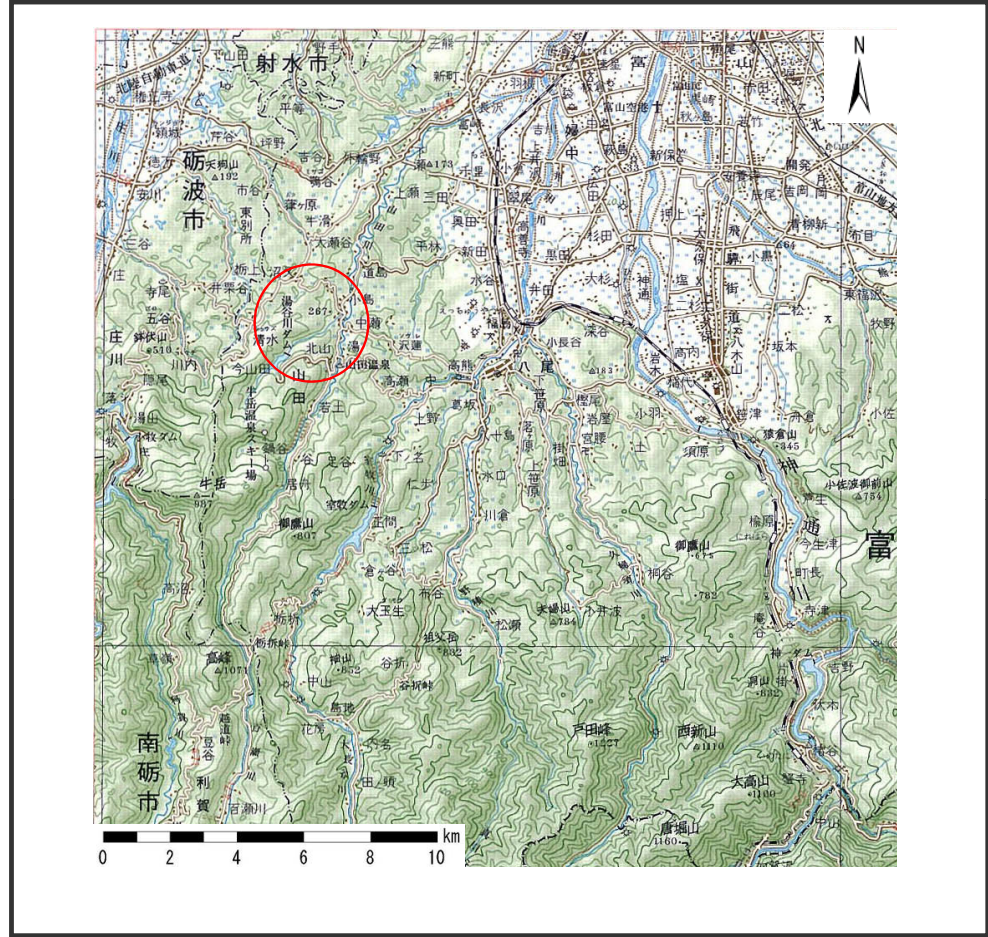
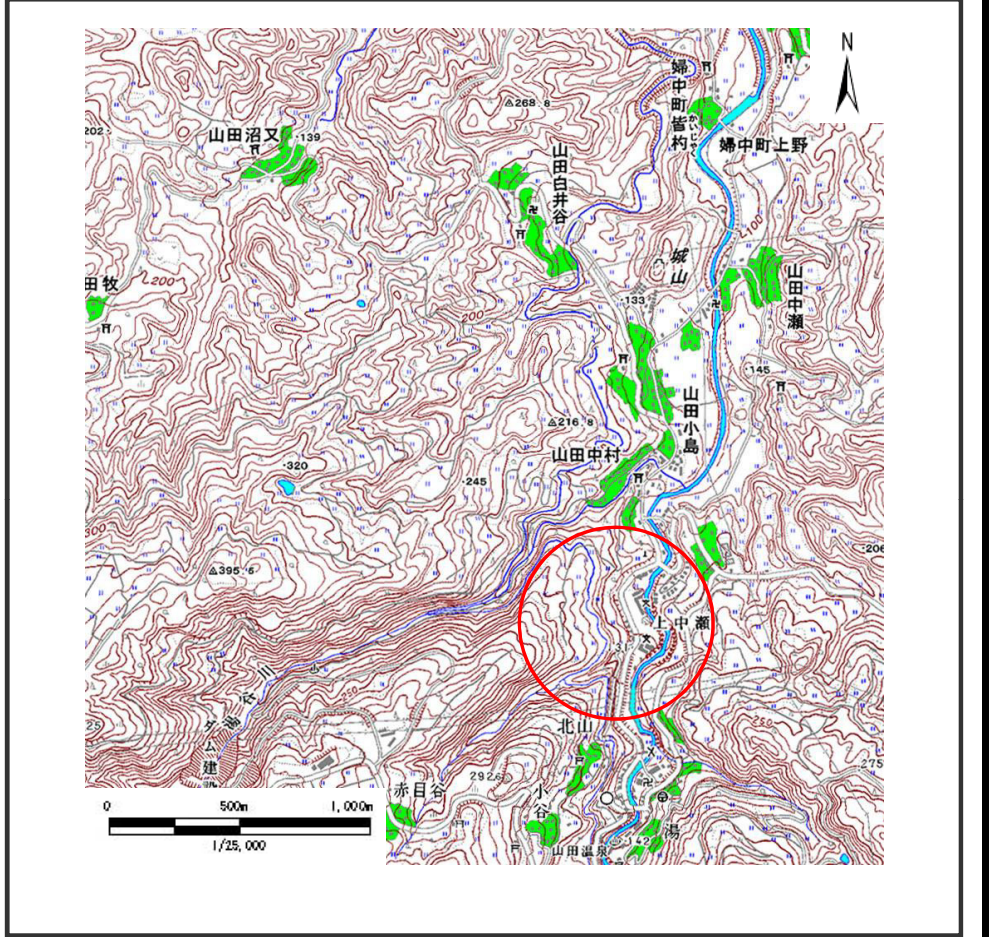


土砂災害警戒区域等の指定の公示に係る図書（その1）



(1/200,000)



(1/25,000)

様式－1(地)

土砂災害警戒区域・土砂災害特別警戒区域 位置図

自然現象の種類

地滑り

箇所番号

1078

箇所名

中村

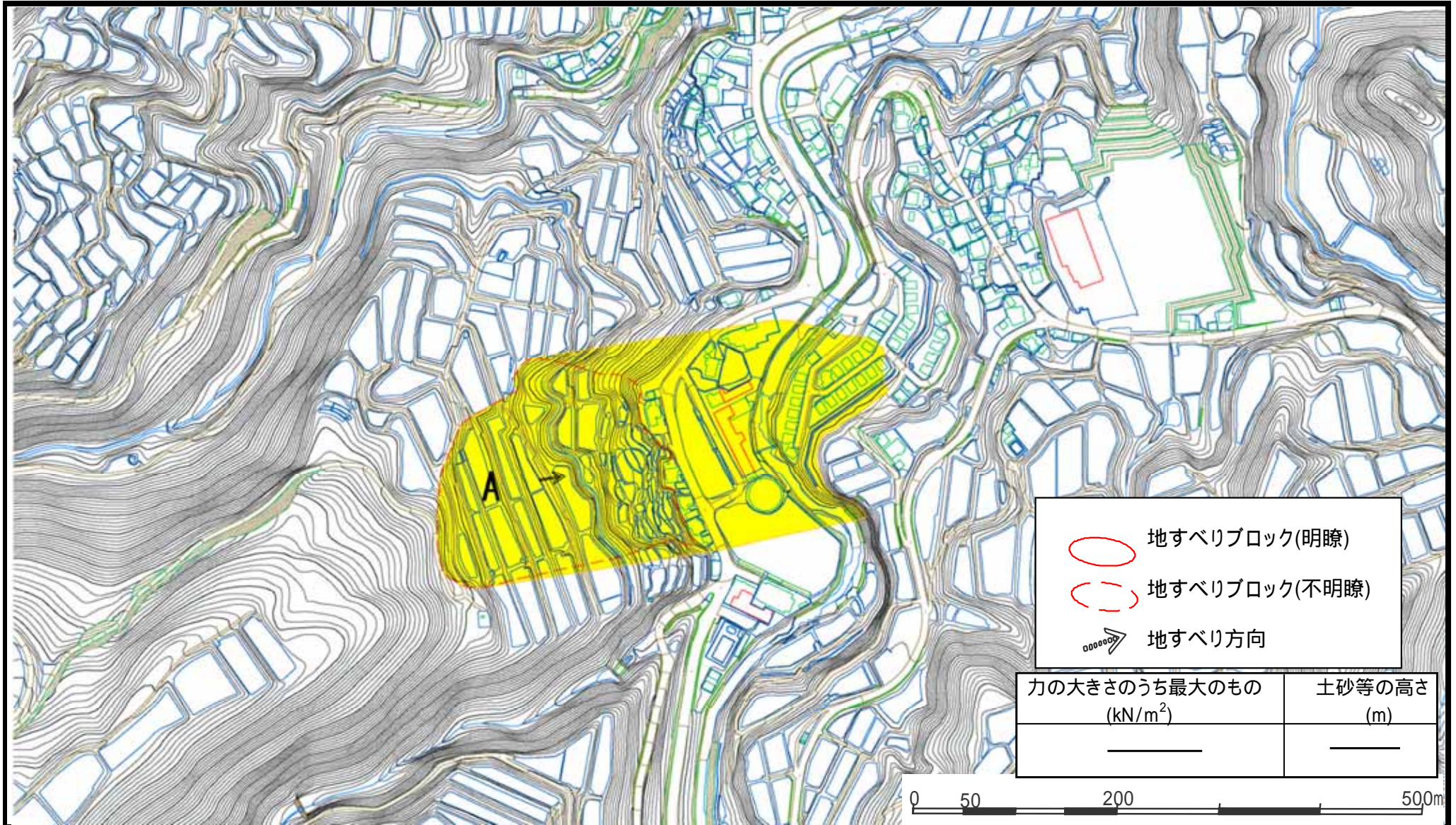
地滑り区域名

1078A

所在地

富山県山田郡中村 山田北山 山田中瀬 山田温

土砂災害警戒区域等の指定の公示に係る図書（その2）



様式 - 2 (地) 土砂災害警戒区域・土砂災害特別警戒区域 区域図	土砂災害防止法施行令第二 条の基準に該当する区域 	N 縮尺 1:2,500	自然現象 の種類 地滑り	箇所番号 1078	箇所名 中村
	土砂災害防止法施行令第三 条の基準に該当する区域 		告示番号 1078A	所在地 富山市山田中村, 山田北山, 山田中瀬, 山田湯	
	告示年月日		地滑り区域名	所在地	