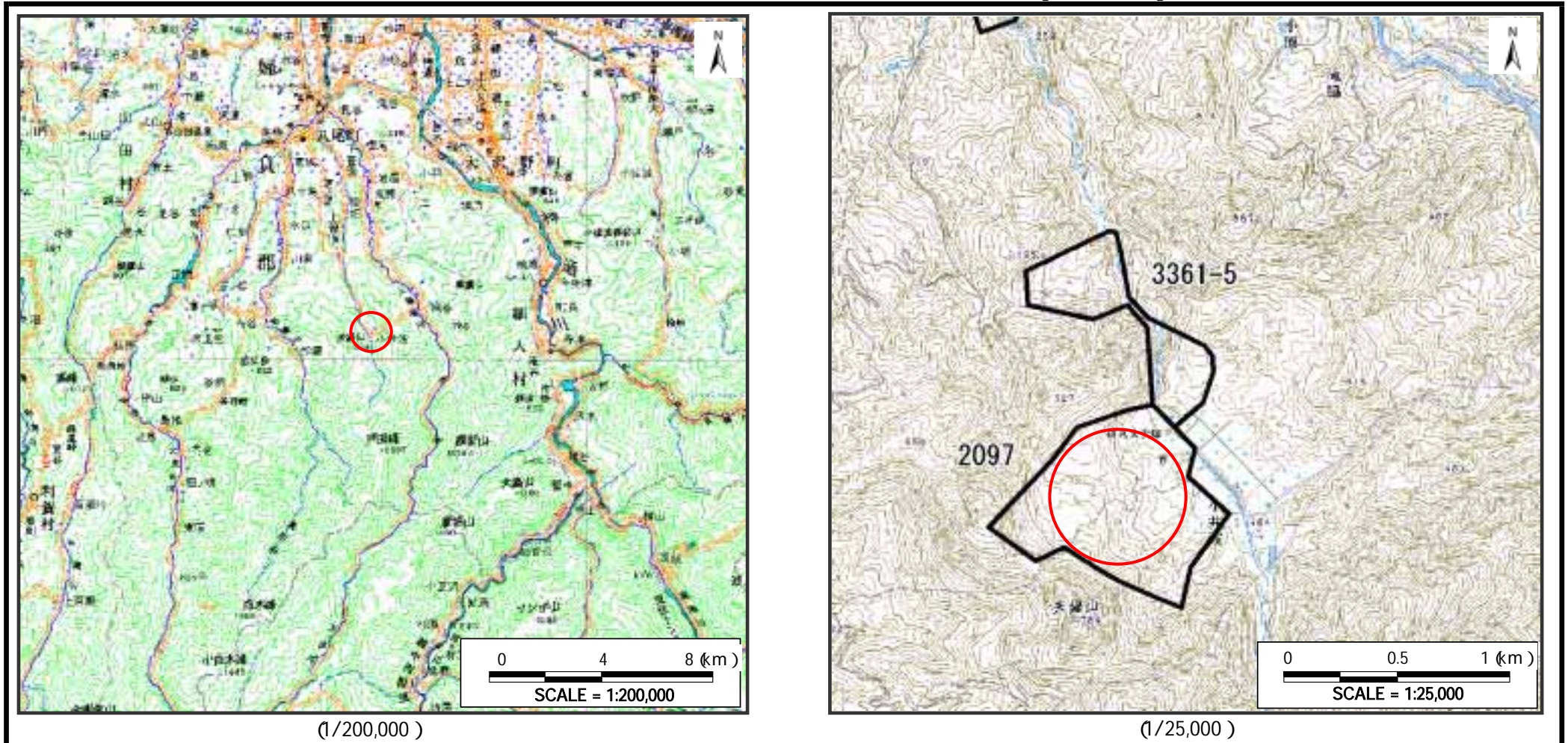


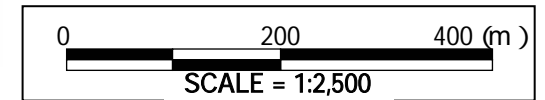
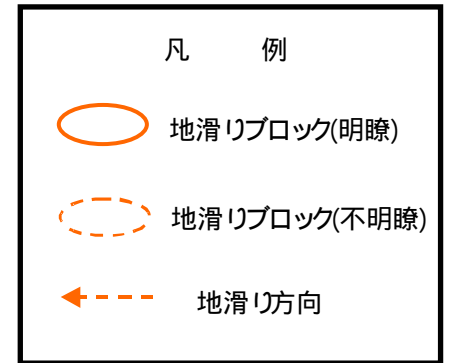
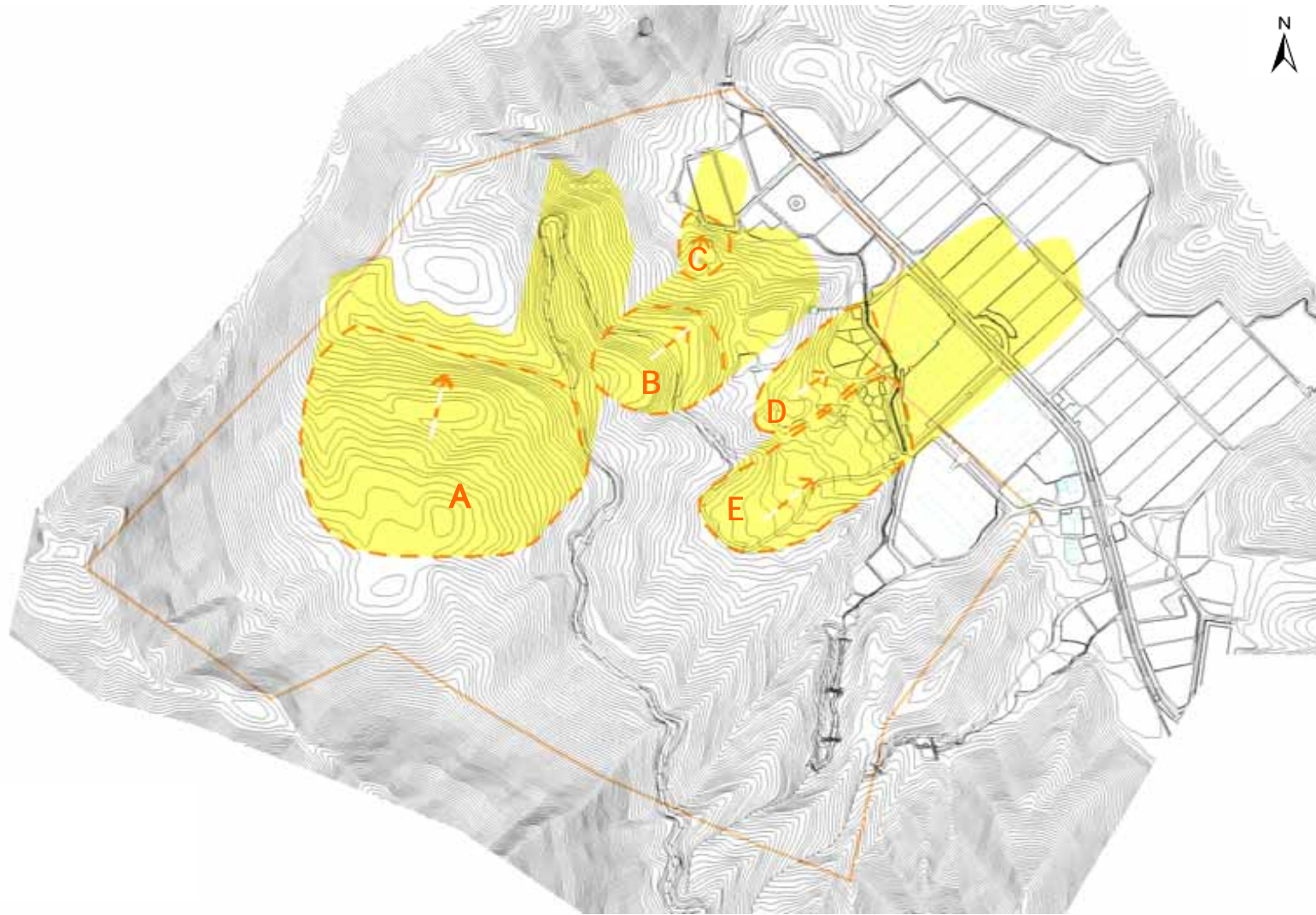
土砂災害警戒区域等の指定の公示に係る図書（その1）



| | | |
|---|---------|--------------|
| 様式 - 1 (地) 土砂災害警戒区域・土砂災害特別警戒区域 位置図 | 自然現象の種類 | 地滑り |
| | 箇所番号 | 2097 |
| | 箇所名 | 小井波 |
| | 地滑り区域名 | 2097A～E |
| | 所在地 | 富山県富山市八尾町小井波 |

この地図は、国土地理院長の承認を得て、同院発行の数値地図200000 (地図画像)及び25000 (地図画像)を複製したものである。(承認番号)平17 北複第152号

土砂災害警戒区域等の指定の公示に係る図書（その2）



| | | | | | | | | | |
|---------------------------|---|--|--------------------|-------------|--------|--------------|------|-----|-----|
| 様式 - 2 (地) 土砂災害警戒区域区域図 | 土砂災害防止法施行令第二 条の基準に該当する区域 (土砂災害警戒区域) | | N 縮尺 1:2,500 | 自然現象 の種類 | 地滑り | 箇所番号 | 2097 | 箇所名 | 小井波 |
| | 土砂災害防止法施行令第三 条の基準に該当する区域 (土砂災害特別警戒区域) | | | 告示番号 | 地滑り区域名 | 2097A ~ E | | | |
| | | | | 告示年月日 | 所在地 | 富山県富山市八尾町小井波 | | | |