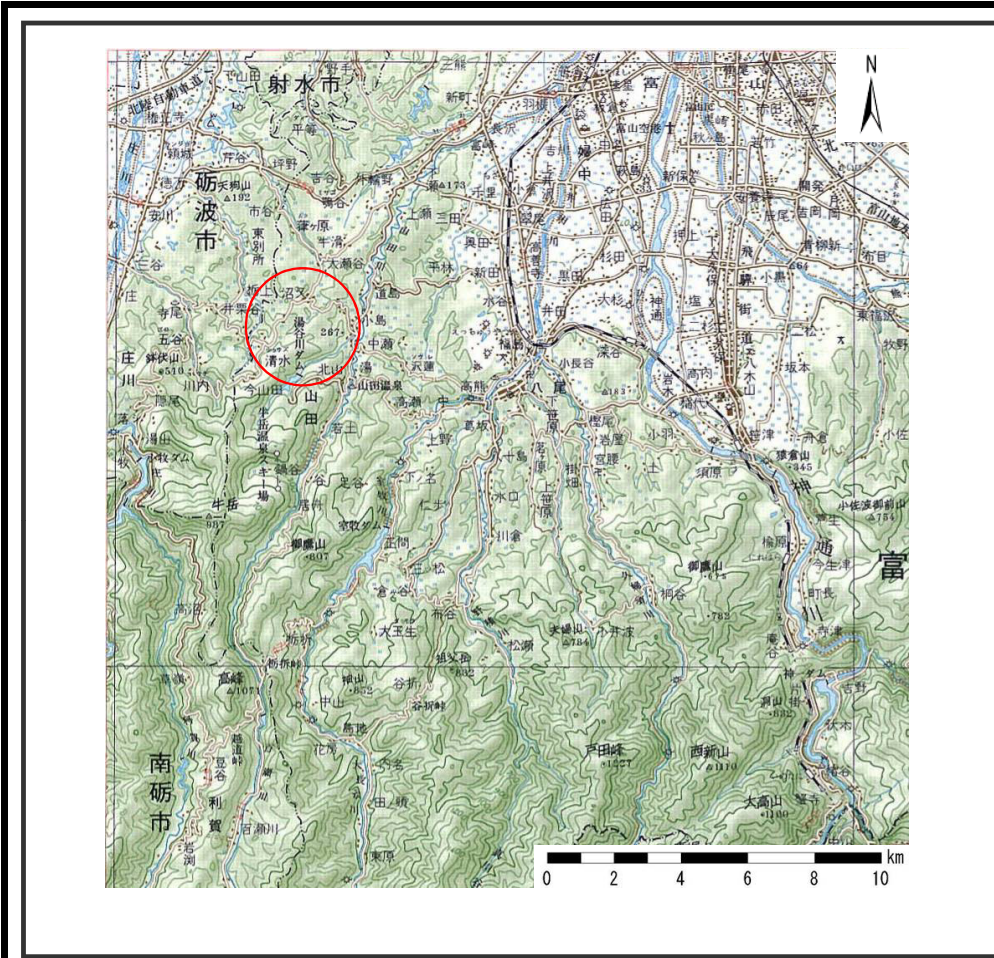
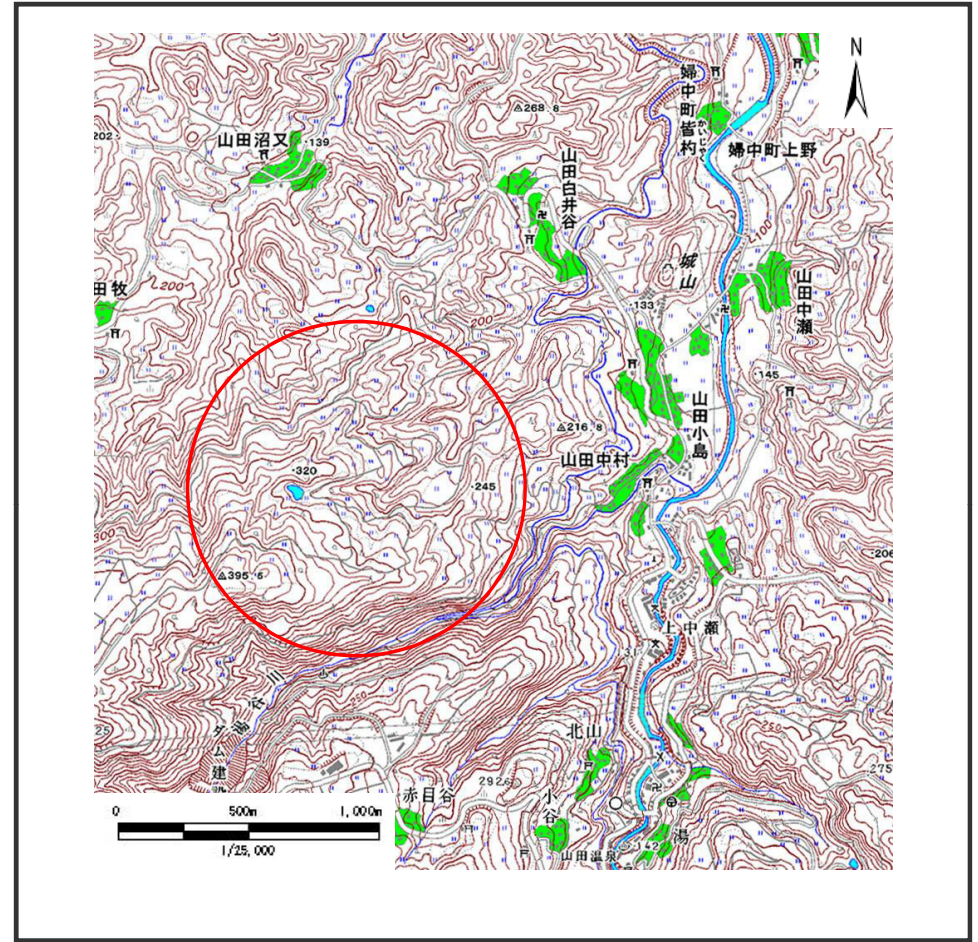


# 土砂災害警戒区域等の指定の公示に係る図書（その1）



(1/200,000)



(1/25,000)

様式－1(地)

土砂災害警戒区域・土砂災害特別警戒区域 位置図

自然現象の種類

地滑り

箇所番号

2115

箇所名

小島

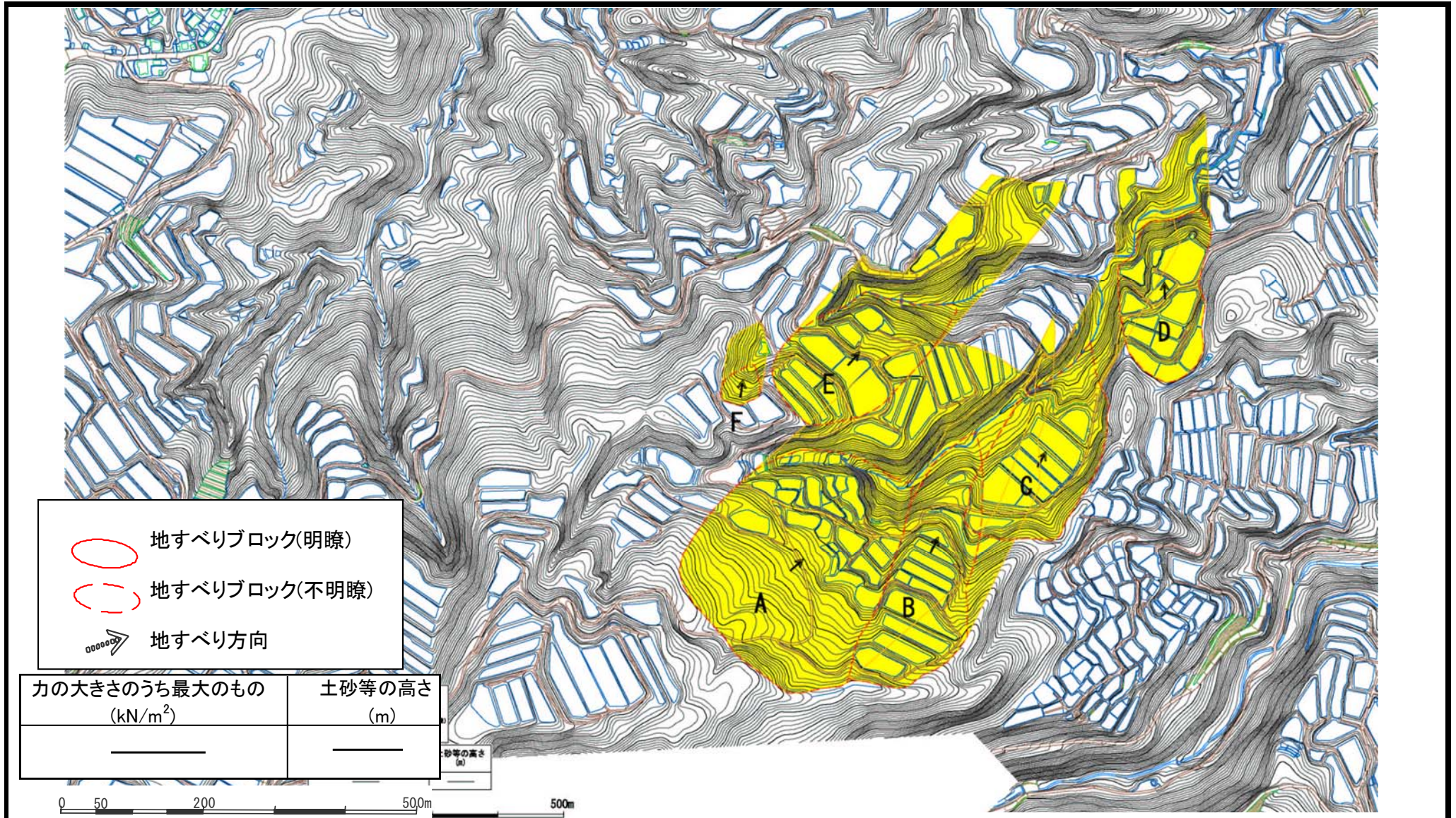
地滑り区域名

2115A, 2115B, 2115C, 2115D, 2115E, 2115F

所在地

富山県小島町

# 土砂災害警戒区域等の指定の公示に係る図書（その2）



様式-2(地) 土砂災害警戒区域・土砂災害特別警戒区域 区域図	土砂災害防止法施行令第二 条の基準に該当する区域		N 	自然現象 の種類	地滑り	箇所番号	2115	箇所名	小島
	土砂災害防止法施行令第三 条の基準に該当する区域		縮尺 1:2,500	告示番号		地滑り区域名	2115A, 2115B, 2115C, 2115D, 2115E, 2115F		
					告示年月日		所在地	富山市山田小島	