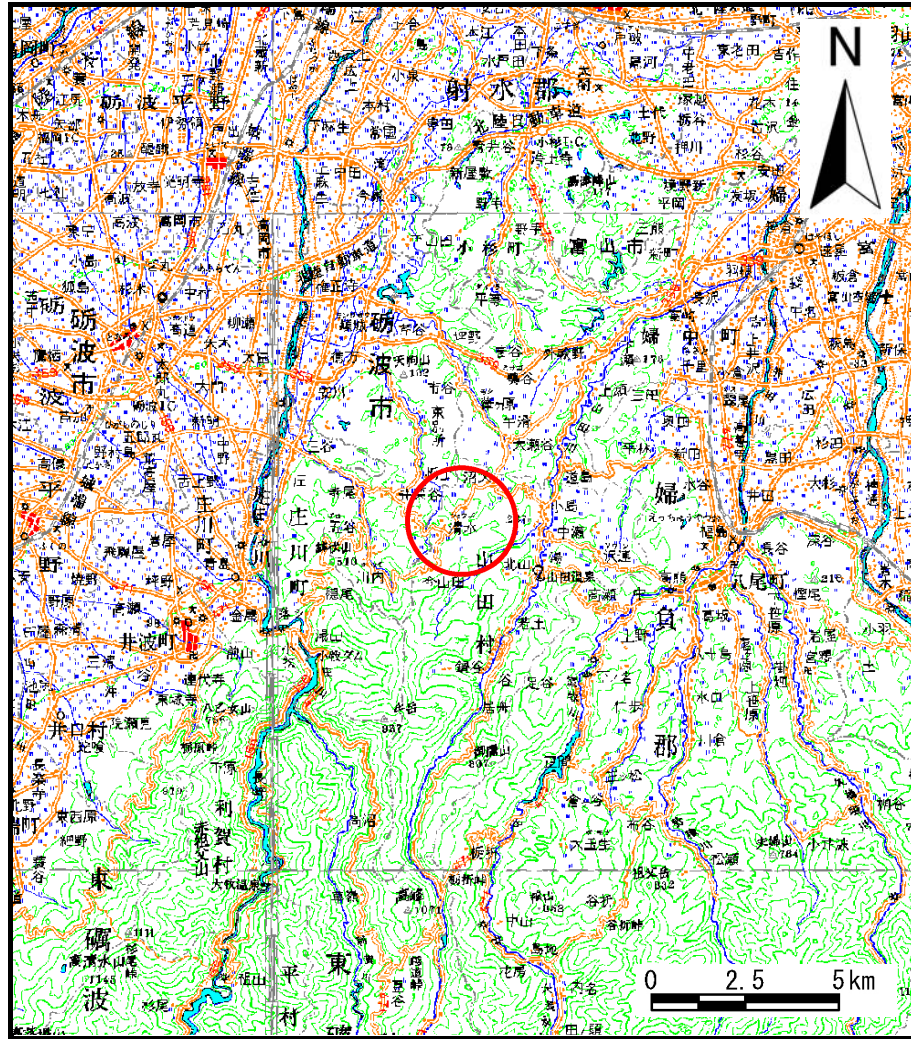
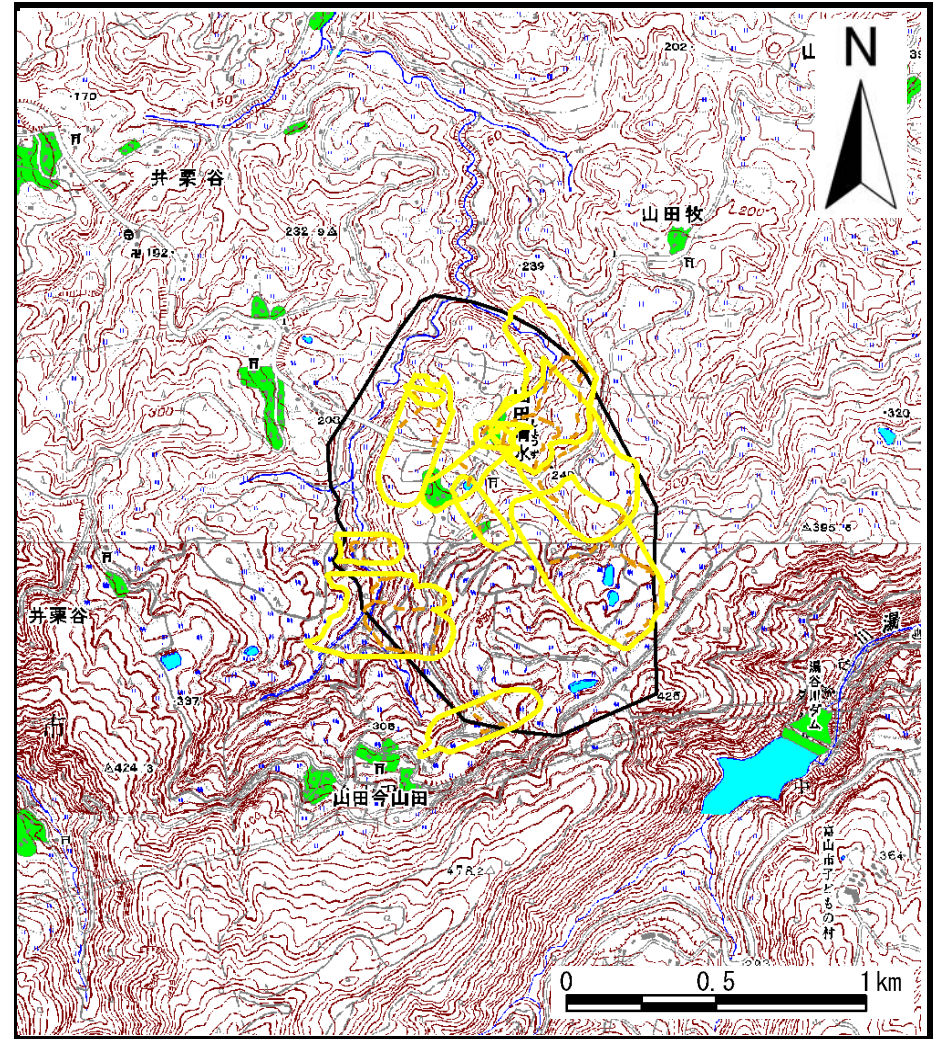


土砂災害警戒区域等の指定の公示に係る図書（その1）



(1/200,000)



(1/25,000)

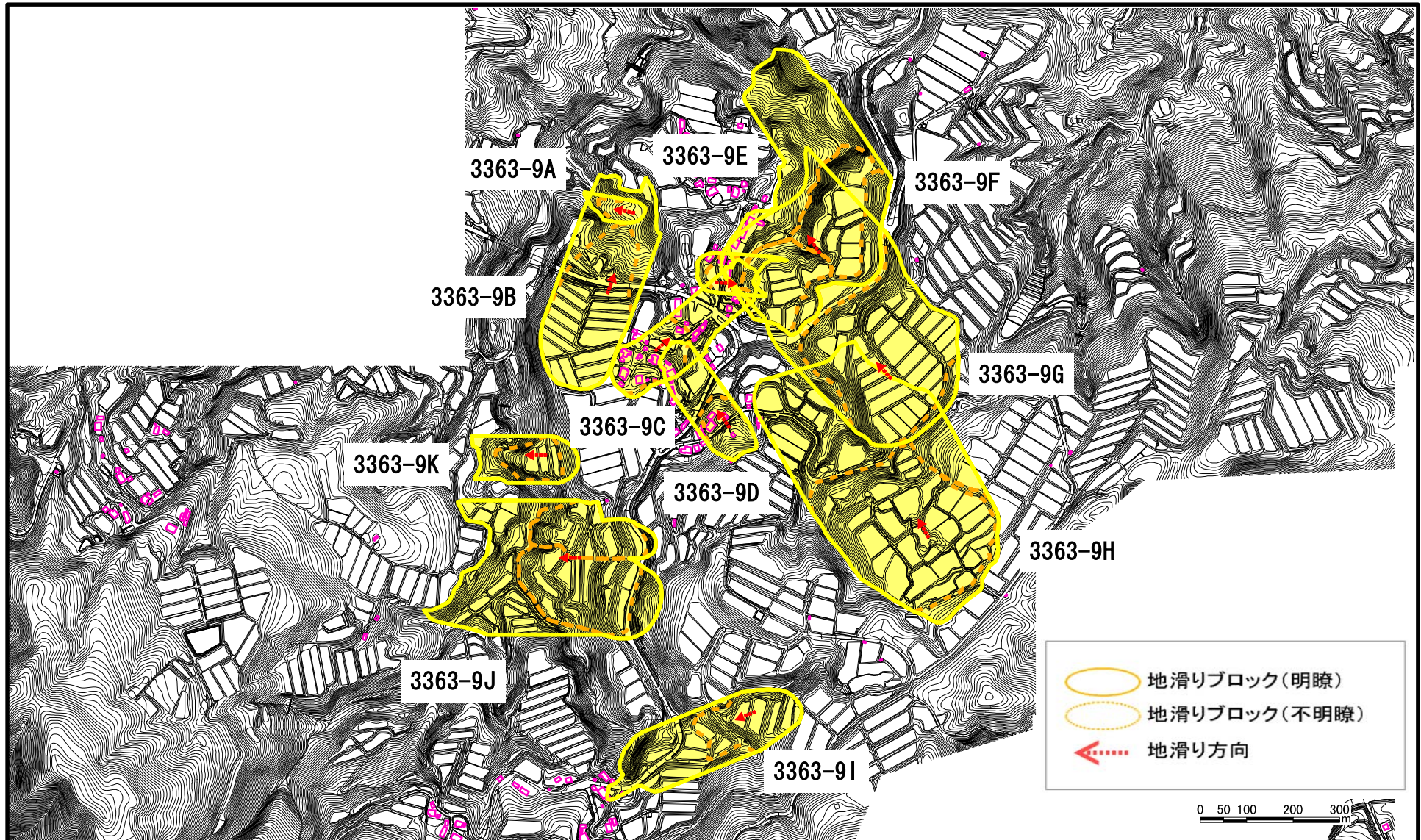
様式 - 1 (地)

土砂災害警戒区域・土砂災害特別警戒区域 位置図

自然現象の種類	地滑り
箇所番号	3363-9
箇所名	清水
地滑り区域名	3363-9A ~ 3363-9K
所在地	富山県富山市山田清水、山田今山田、砺波市井栗谷

この地図は、国土地理院長の承認を得て、同院発行の数値地図20000（地図画像）及び数値地図25000（地図画像）を複製したものである。（承認番号 平21業複、第346号）

土砂災害警戒区域等の指定の公示に係る図書(その2)



様式-2(地) 土砂災害警戒区域図・土砂災害特別警戒区域図	土砂災害防止法施行令第二条の基準に該当する区域			自然現象の種類 地滑り	箇所番号 3363-9	箇所名 清水
	土砂災害防止法施行令第三条の基準に該当する区域		縮尺 1:12,000	告示番号 3363-9A、3363-9B、3363-9C、3363-9D、3363-9E、3363-9F、3363-9G、3363-9H、3363-9I、3363-9J、3363-9K	所在地 富山県富山市山田清水、山田今山田、砺波市井栗谷	