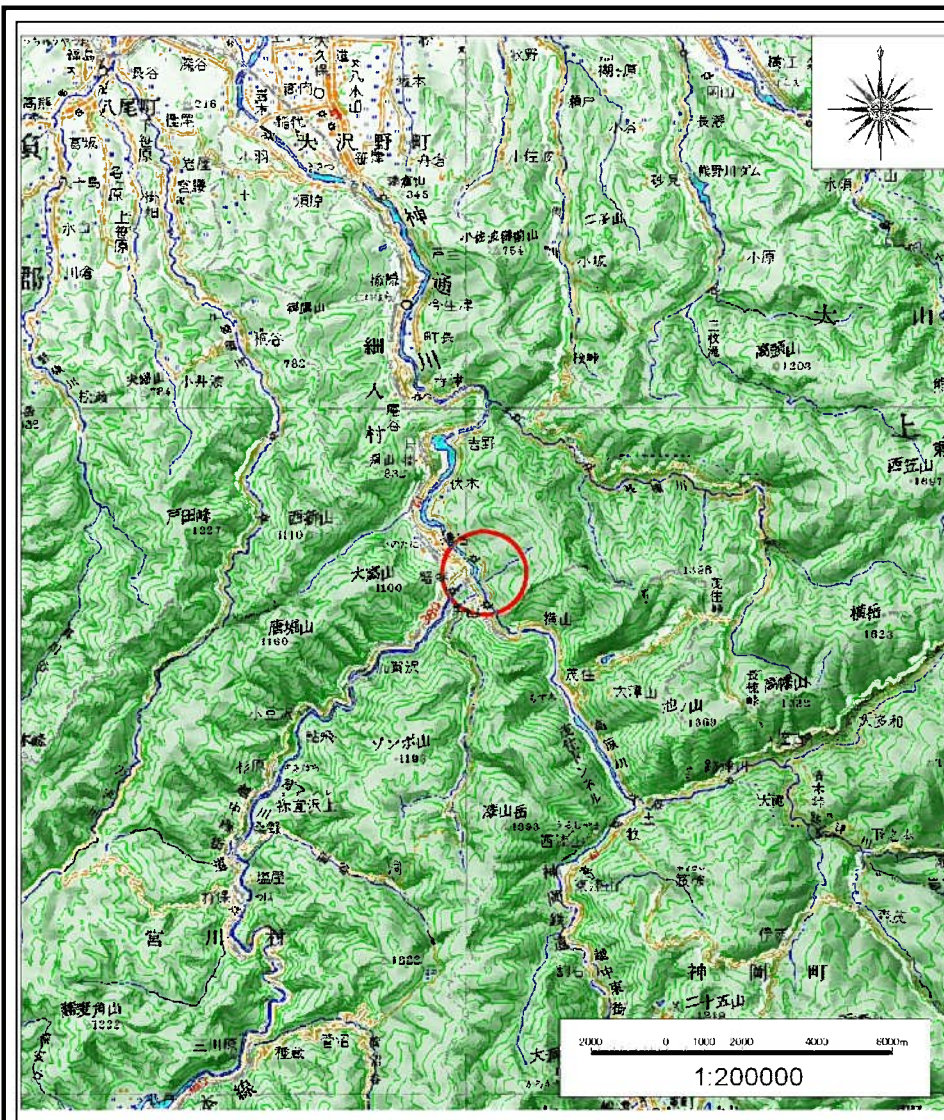
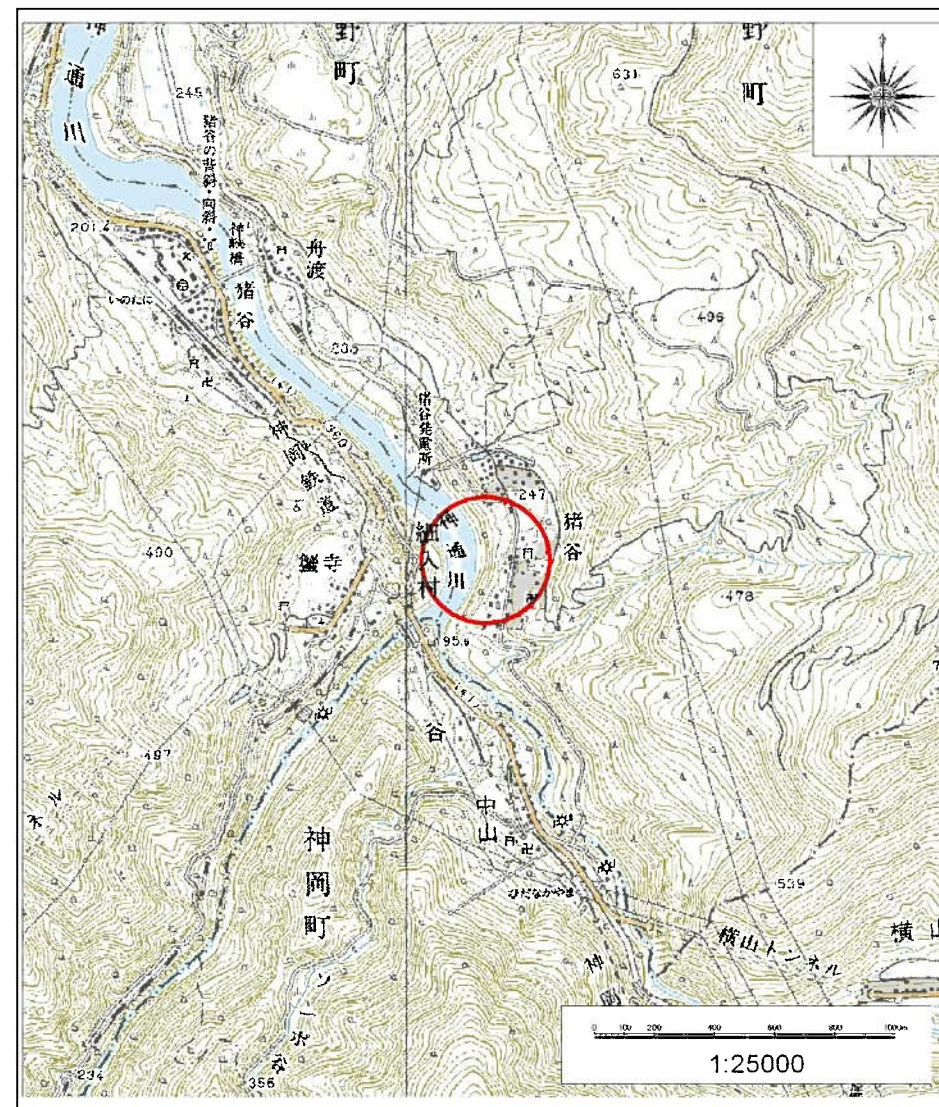


土砂災害警戒区域等の指定の公示に係る図書(その1)



(1/200,000)

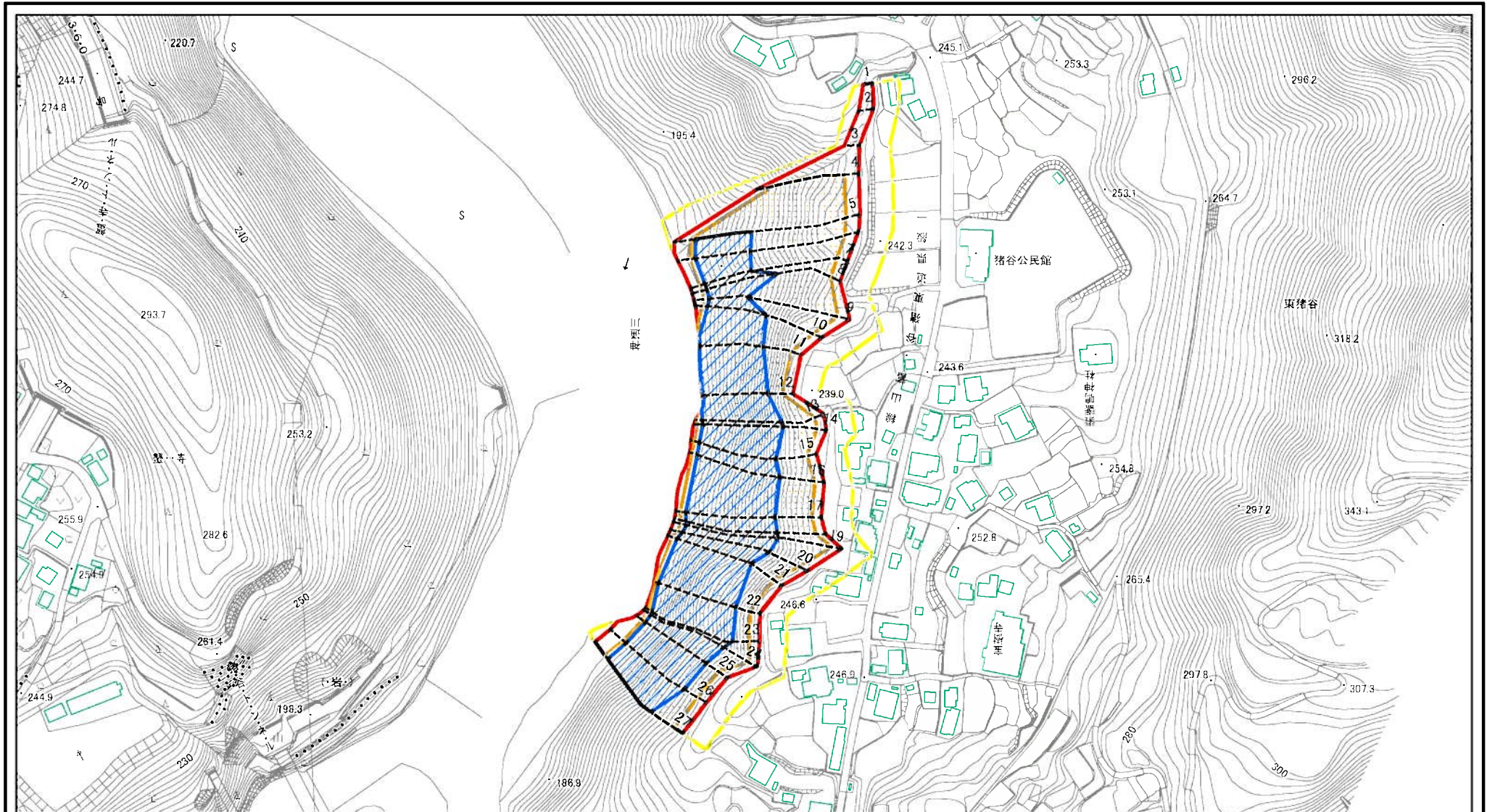


(1/25,000)

様式-1(急) 土砂災害警戒区域・土砂災害特別警戒区域 位置図	自然現象の種類	急傾斜地の崩壊
	箇所番号	584
	箇所名	猪谷(3)
	所在地	富山県富山市東猪谷

この地図は、国土地理院の承認を得て、同院発行の数値地図20000(地図画像)及び数値地図25000(地図画像)を複製したものである。(承認番号 平21業複、第457号)

土砂災害警戒区域等の指定の公示に係る図書(その2)



図中の数字は横断測線番号を示す

様式-2(急)

土砂災害警戒区域・土砂災害特別警戒区域
区域図(その1)

土砂災害防止法施行令第2条の基準に該当する区域

土砂災害防止法
施行令第3条の
基準に該当する
区域



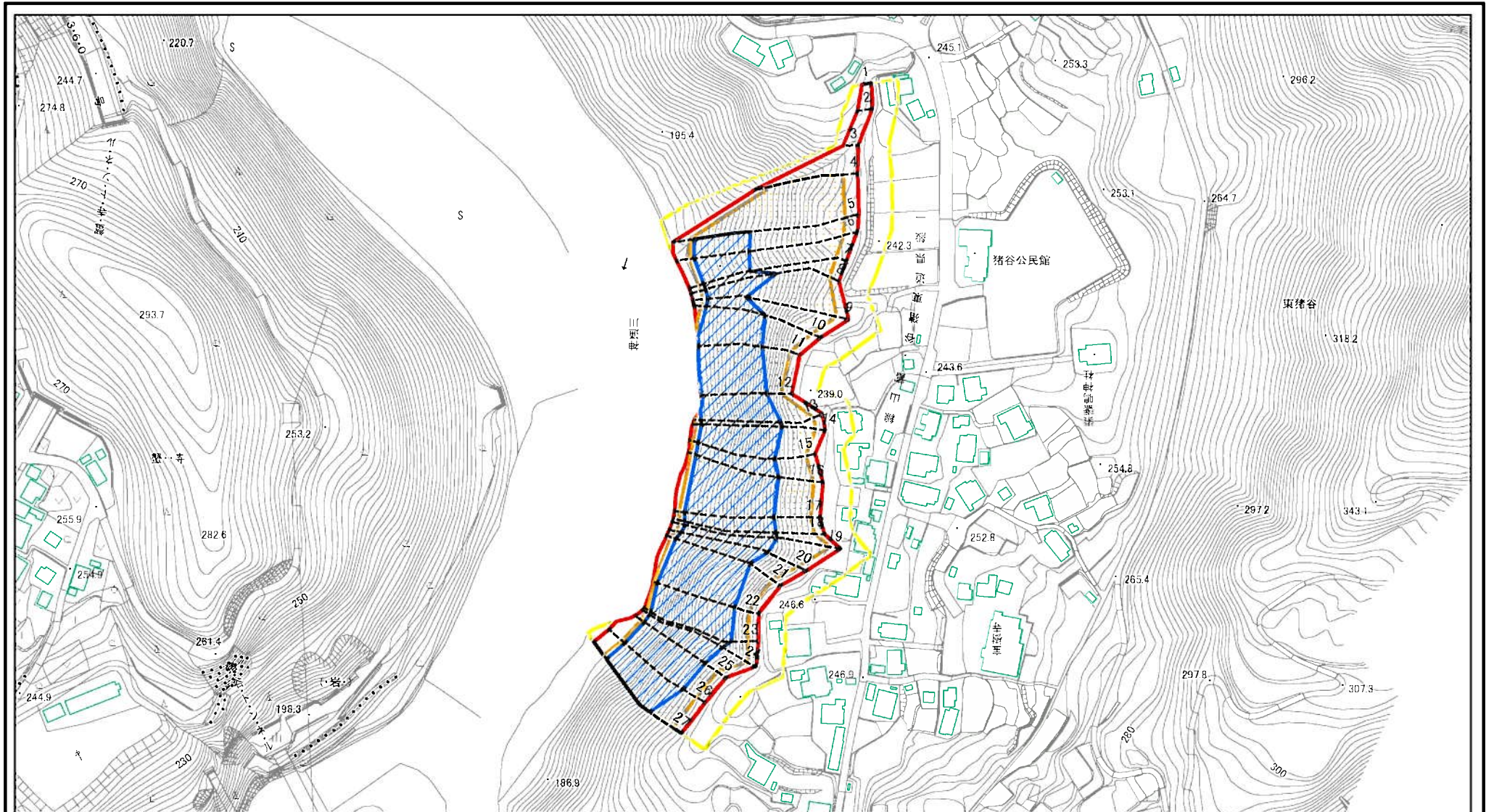
縮尺
1:3,000

自然現象
の種類
告示番号
告示年月日

急傾斜地の崩壊
箇所番号
箇所名
所在地

584
猪谷(3)
富山県富山市東猪谷

土砂災害警戒区域等の指定の公示に係る図書(その2-1)



0 25 50 100
m

図中の数字は横断測線番号を示す

様式-2-1(急)

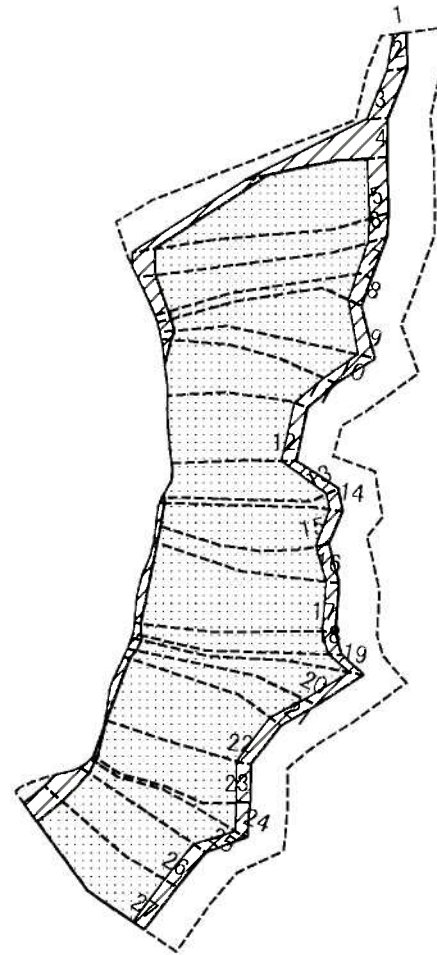
土砂災害警戒区域・土砂災害特別警戒区域
区域図(その2)

土砂災害防止法施行令第二条の基準に該当する区域	
土砂災害防止法施行令第三条の基準に該当する区域	
土砂等の(移動)高さが1m以下の場合、土砂等の移動による力が100kN/mを超える区域	
土砂等の堆積の高さが3mを超える区域	
それ以外の区域	

N	縮尺 1:3,000
自然現象の種類	
告示番号	
告示年月日	

急傾斜地の崩壊	箇所番号	584
	箇所名	猪谷(3)
	所在地	富山県富山市東猪谷

土砂災害警戒区域等の指定の公示に係る図書(その2-2)



0 25 50 100
m

図中の数字は横断測線番号を示す

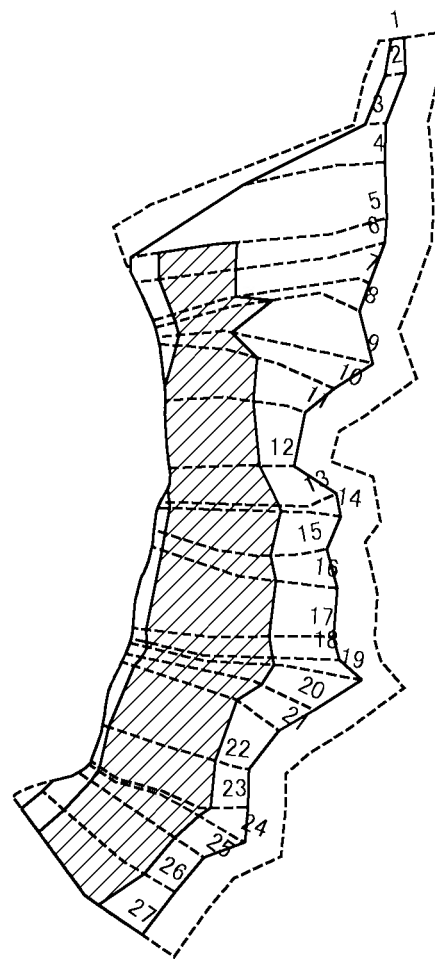
様式-2-2(急)
土砂災害特別警戒区域の区域区分図
(急傾斜地の崩壊に伴う土石等の移動により
建築物の地上部に作用すると想定される力)

土砂災害防止法施行令第2条の基準に該当する区域	
土砂災害防止法施行令第3条の基準に該当する区域	
それ以外の区域	

N	縮尺
1:3,000	

自然現象の種類	急傾斜地の崩壊	箇所番号	584
告示番号		箇所名	猪谷(3)
告示年月日		所在地	富山県富山市東猪谷

土砂災害警戒区域等の指定の公示に係る図書(その2-3)



0 25 50 100
m

図中の数字は横断測線番号を示す

様式-2-3(急)
土砂災害特別警戒区域の区域区分図
(急傾斜地の崩壊に伴う土石等の堆積により
建築物の地上部に作用すると想定される力)

土砂災害防止法施行令第二条の基準に該当する区域	
土砂災害防止法施行令第三条の基準に該当する区域	
それ以外の区域	

N
縮尺
1:3,000

自然現象の種類	急傾斜地の崩壊	箇所番号	584
告示番号		箇所名	猪谷(3)
告示年月日		所在地	富山県富山市東猪谷

土砂災害警戒区域等の指定の公示に係る図書(その3)

横断測線の区間	土石等の移動により建築物の地上部に作用すると想定される力				土石等の堆積により建築物の地上部に作用すると想定される力				横断測線の区間	土石等の移動により建築物の地上部に作用すると想定される力				土石等の堆積により建築物の地上部に作用すると想定される力			
	土石等の(移動)高さが1m以下の場合、土石等の移動による力が100kN/m ² を超える区域		それ以外の区域		土石等の堆積の高さが3mを超える区域		それ以外の区域			土石等の(移動)高さが1m以下の場合、土石等の移動による力が100kN/m ² を超える区域		それ以外の区域		土石等の堆積の高さが3mを超える区域		それ以外の区域	
	力の大きさのうち最大のもの (kN/m ²)	土石等の高さ (m)	力の大きさのうち最大のもの (kN/m ²)	土石等の高さ (m)	力の大きさのうち最大のもの (kN/m ²)	土石等の高さ (m)	力の大きさのうち最大のもの (kN/m ²)	土石等の高さ (m)		力の大きさのうち最大のもの (kN/m ²)	土石等の高さ (m)	力の大きさのうち最大のもの (kN/m ²)	土石等の高さ (m)	力の大きさのうち最大のもの (kN/m ²)	土石等の高さ (m)	力の大きさのうち最大のもの (kN/m ²)	土石等の高さ (m)
1 ~ 2	-	-	66.65	1.00	-	-	11.24	2.10	~								
2 ~ 3	-	-	73.76	1.00	-	-	11.24	2.10	~								
3 ~ 4	-	-	100.00	1.00	-	-	14.95	2.79	~								
4 ~ 5	153.03	1.00	100.00	1.00	-	-	16.05	3.00	~								
5 ~ 6	153.26	1.00	100.00	1.00	19.12	3.57	16.05	3.00	~								
6 ~ 7	165.29	1.00	100.00	1.00	20.06	3.75	16.05	3.00	~								
7 ~ 8	170.20	1.00	100.00	1.00	20.57	3.84	16.05	3.00	~								
8 ~ 9	170.20	1.00	100.00	1.00	20.57	3.84	16.05	3.00	~								
9 ~ 10	175.65	1.00	100.00	1.00	21.41	4.00	16.05	3.00	~								
10 ~ 11	178.05	1.00	100.00	1.00	23.53	4.40	16.05	3.00	~								
11 ~ 12	178.05	1.00	100.00	1.00	25.03	4.68	16.05	3.00	~								
12 ~ 13	179.45	1.00	100.00	1.00	25.03	4.68	16.05	3.00	~								
13 ~ 14	179.47	1.00	100.00	1.00	22.43	4.19	16.05	3.00	~								
14 ~ 15	179.56	1.00	100.00	1.00	23.03	4.30	16.05	3.00	~								
15 ~ 16	179.56	1.00	100.00	1.00	23.03	4.30	16.05	3.00	~								
16 ~ 17	179.23	1.00	100.00	1.00	22.19	4.15	16.05	3.00	~								
17 ~ 18	178.09	1.00	100.00	1.00	21.79	4.07	16.05	3.00	~								
18 ~ 19	176.72	1.00	100.00	1.00	21.47	4.01	16.05	3.00	~								
19 ~ 20	179.95	1.00	100.00	1.00	22.59	4.22	16.05	3.00	~								
20 ~ 21	179.95	1.00	100.00	1.00	23.74	4.44	16.05	3.00	~								
21 ~ 22	178.11	1.00	100.00	1.00	24.93	4.66	16.05	3.00	~								
22 ~ 23	176.41	1.00	100.00	1.00	24.93	4.66	16.05	3.00	~								
23 ~ 24	178.86	1.00	100.00	1.00	24.17	4.52	16.05	3.00	~								
24 ~ 25	178.86	1.00	100.00	1.00	24.83	4.64	16.05	3.00	~								
25 ~ 26	173.22	1.00	100.00	1.00	24.83	4.64	16.05	3.00	~								
26 ~ 27	178.10	1.00	100.00	1.00	24.65	4.61	16.05	3.00	~								

様式-3(急) 建築物の構造の規制に必要な衝撃に関する事項	自然現象の種類	急傾斜地の崩壊	箇所番号	584
	告示番号		箇所名	猪谷(3)
	告示年月日		所在地	富山県富山市東猪谷