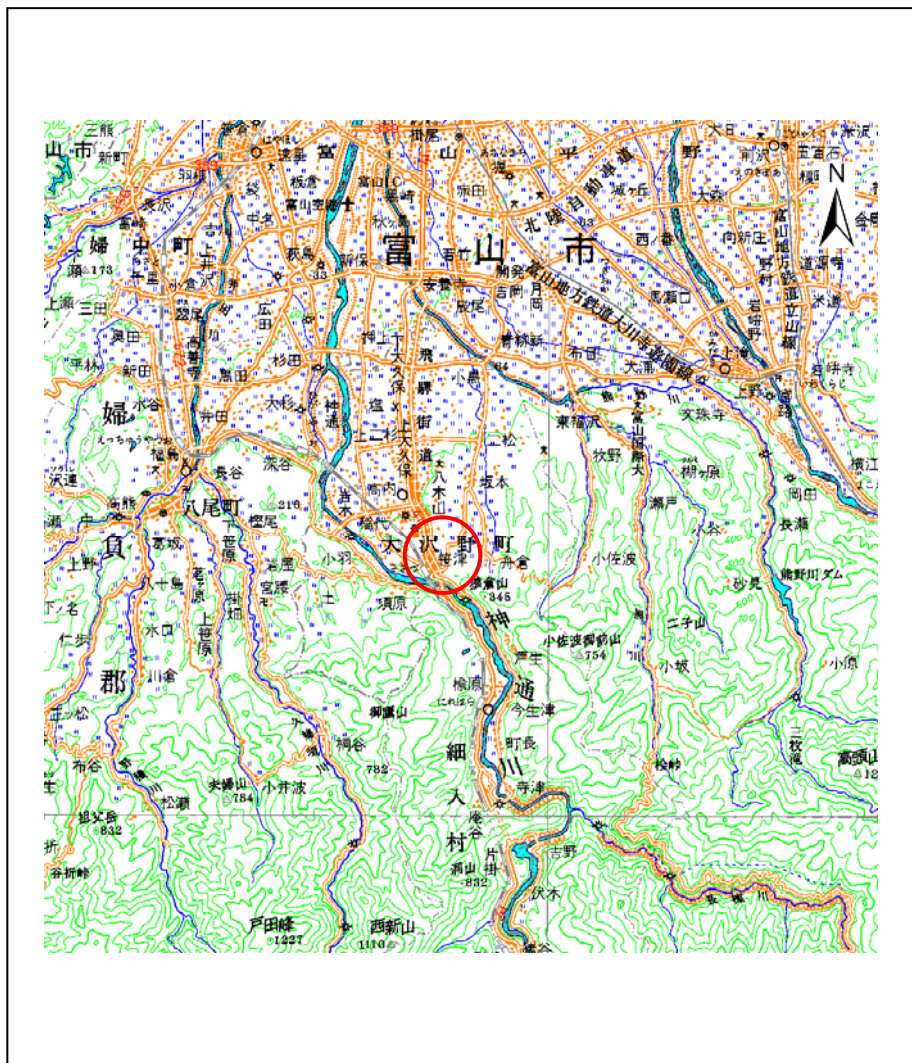
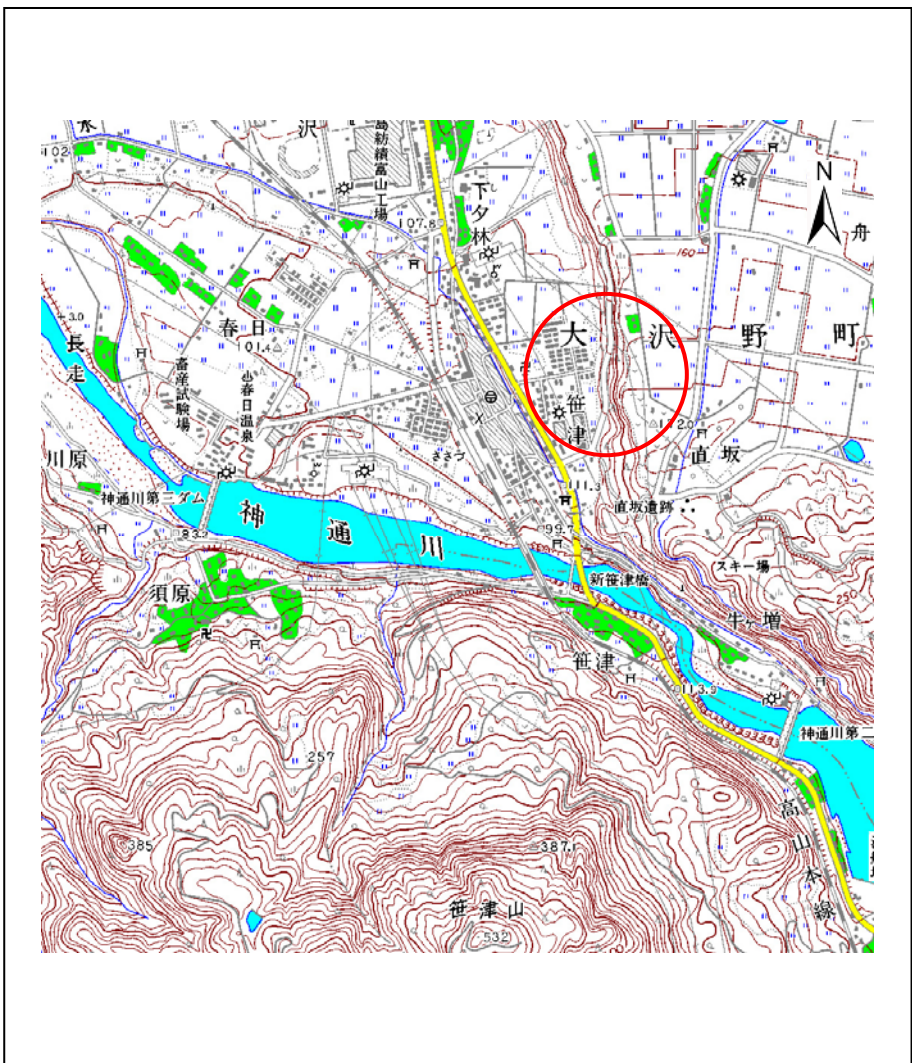


土砂災害警戒区域等の指定の公示に係る図書（その1）



(1/200,000)

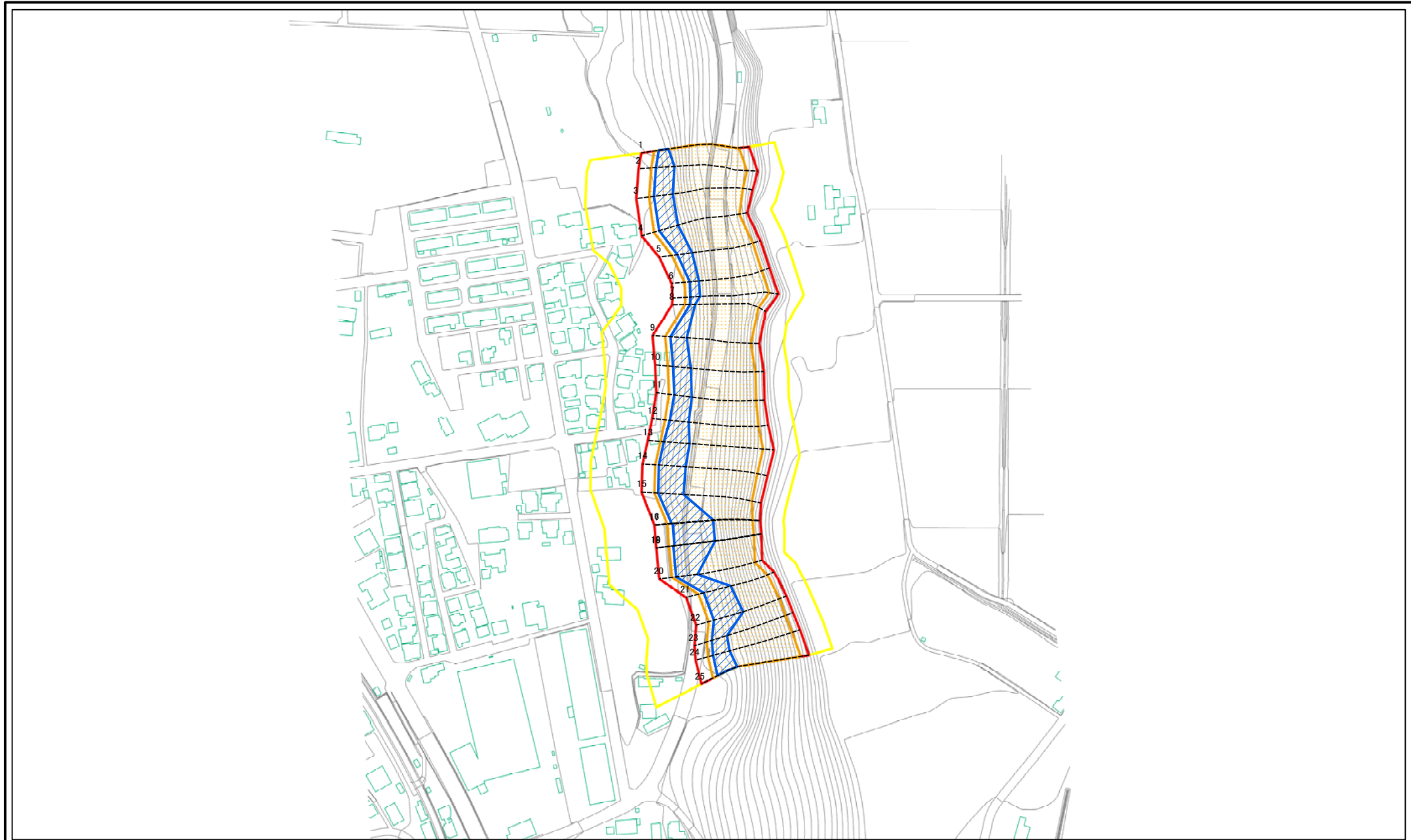


(1/25,000)

様式-1 (急)
土砂災害警戒区域・土砂災害特別警戒区域
位置図

自然現象の種類	急傾斜地の崩壊
箇所番号	614
箇所名	笹津(1)
所在地	富山県富山市笹津、直坂

土砂災害警戒区域等の指定の公示に係る図書(その2)



0 25 50 100
m

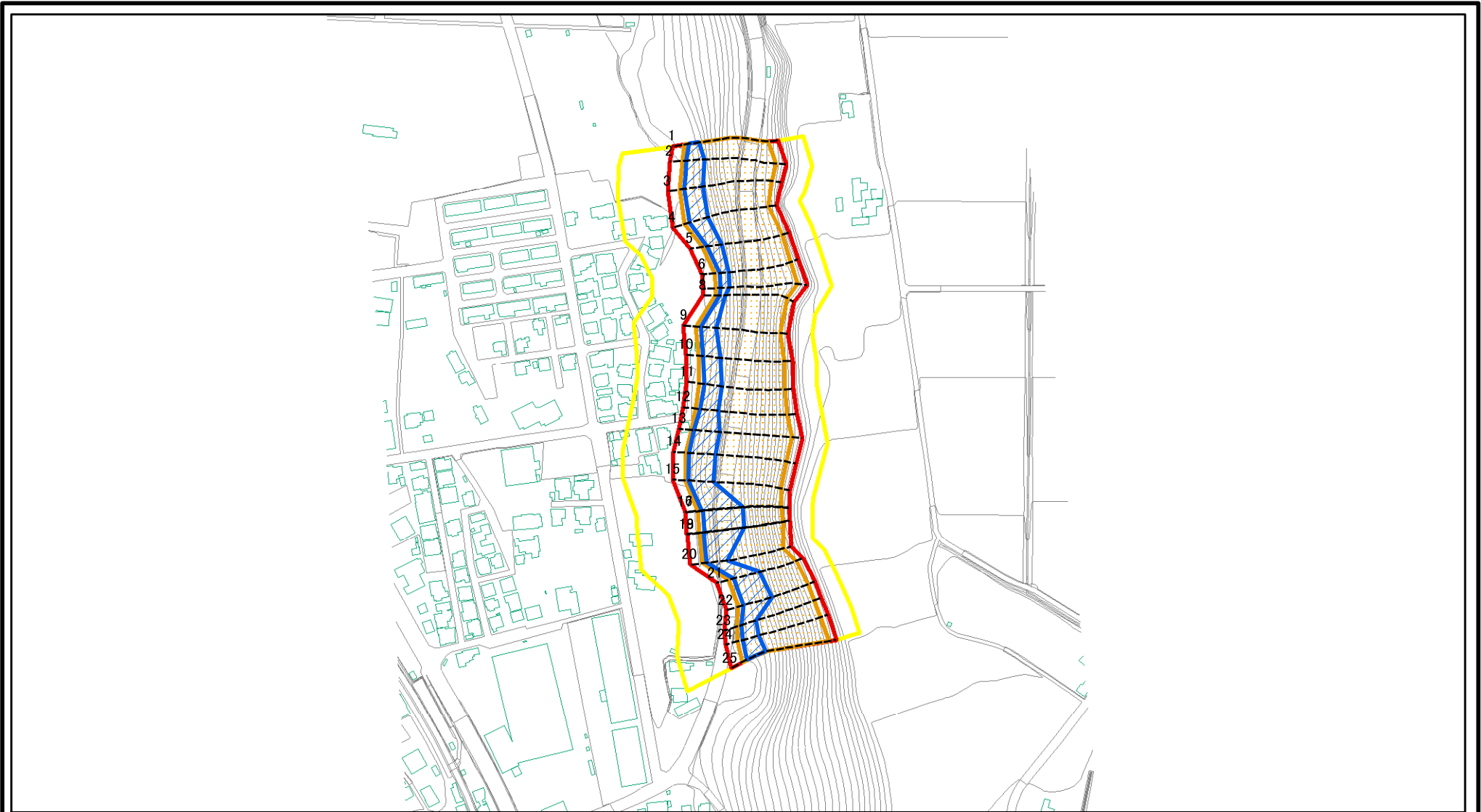
図中の数字は横断測線番号を示す

様式-2(急)
土砂災害警戒区域・土砂災害特別警戒区域
区域図(その1)

土砂災害防止法施行令第二条の基準に該当する区域		N 縮尺 1:2,500
土砂災害防止法施行令第三条の基準に該当する区域		
土砂等の(移動)高さが1m以下の場合、土砂等の移動による力が100kN/mを超える区域		
土砂等の堆積の高さが3mを超える区域 それ以外の区域		

自然現象の種類	急傾斜地の崩壊	箇所番号	614
告示番号		箇所名	笹津(1)
告示年月日		所在地	富山県富山市笹津、直坂

土砂災害警戒区域等の指定の公示に係る図書(その2-1)



0 25 50 100
m

図中の数字は横断測線番号を示す

様式-2-1(急)

土砂災害警戒区域・土砂災害特別警戒区域

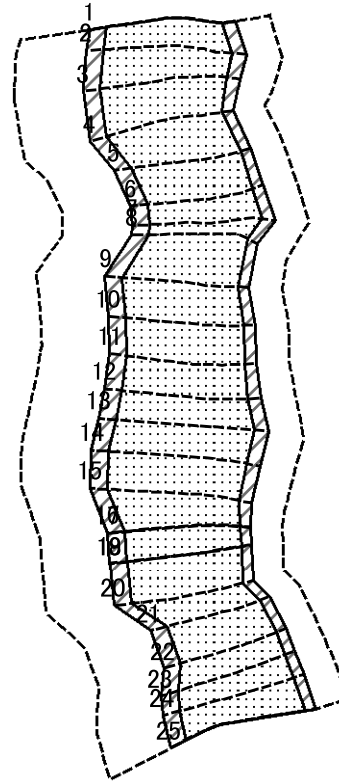
区域図(その2)

土砂災害防止法施行令第二条の基準に該当する区域	
土砂災害防止法施行令第三条の基準に該当する区域	
それ以外の区域	

N	縮尺 1:4,000

自然現象の種類	急傾斜地の崩壊	箇所番号	614
告示番号		箇所名	笹津(1)
告示年月日		所在地	富山県富山市笹津、直坂

土砂災害警戒区域等の指定の公示に係る図書(その2-2)



0 25 50 100
m

図中の数字は横断測線番号を示す

様式-2-2(急)
土砂災害特別警戒区域の区域区分図
(急傾斜地の崩壊に伴う土石等の移動により
建築物の地上部に作用すると想定される力)

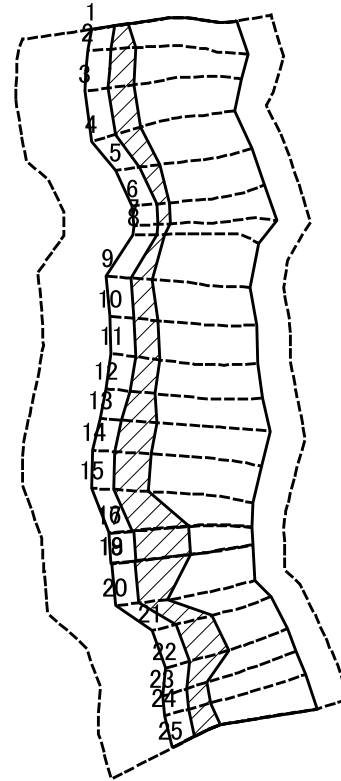
土砂災害防止法施行令第二条の基準に該当する区域	
土砂災害防止法 施行令第三条の 基準に該当する 区域	
それ以外の区域	

N	
縮尺	
1:4,000	

自然現象 の種類	急傾斜地の崩壊
告示番号	
告示年月日	

箇所番号	614
箇所名	笹津(1)
所在地	富山県富山市笹津、直坂

土砂災害警戒区域等の指定の公示に係る図書(その2-3)



0 25 50 100
m

図中の数字は横断測線番号を示す

様式-2-3(急)
土砂災害特別警戒区域の区域区分図
(急傾斜地の崩壊に伴う土石等の堆積により
建築物の地上部に作用すると想定される力)

土砂災害防止法施行令第二条の基準に該当する区域



自然現象
の種類

急傾斜地の崩壊

箇所番号

614

土砂災害防止法
施行令第三条の
基準に該当する
区域



縮尺

告示番号

箇所名

笹津(1)

1:4,000

告示年月日

所在地

富山県富山市笹津、直坂

土砂災害警戒区域等の指定の公示に係る図書(その3)

横断測線の区間	土石等の移動により建築物の地上部に作用すると想定される力				土石等の堆積により建築物の地上部に作用すると想定される力				横断測線の区間	土石等の移動により建築物の地上部に作用すると想定される力				土石等の堆積により建築物の地上部に作用すると想定される力			
	土石等の(移動)高さが1m以下の場合、土石等の移動による力が100kN/m ² を超える区域		それ以外の区域		土石等の堆積の高さが3mを超える区域		それ以外の区域			土石等の(移動)高さが1m以下の場合、土石等の移動による力が100kN/m ² を超える区域		それ以外の区域		土石等の堆積の高さが3mを超える区域		それ以外の区域	
	力の大きさのうち最大のもの(kN/m ²)	土石等の高さ(m)	力の大きさのうち最大のもの(kN/m ²)	土石等の高さ(m)	力の大きさのうち最大のもの(kN/m ²)	土石等の高さ(m)	力の大きさのうち最大のもの(kN/m ²)	土石等の高さ(m)		力の大きさのうち最大のもの(kN/m ²)	土石等の高さ(m)	力の大きさのうち最大のもの(kN/m ²)	土石等の高さ(m)	力の大きさのうち最大のもの(kN/m ²)	土石等の高さ(m)	力の大きさのうち最大のもの(kN/m ²)	土石等の高さ(m)
1 ~ 2	156.04	1.00	100.00	1.00	16.97	3.17	16.05	3.00	~								
2 ~ 3	157.96	1.00	100.00	1.00	17.07	3.19	16.05	3.00	~								
3 ~ 4	170.13	1.00	100.00	1.00	18.05	3.37	16.05	3.00	~								
4 ~ 5	170.58	1.00	100.00	1.00	18.14	3.39	16.05	3.00	~								
5 ~ 6	170.58	1.00	100.00	1.00	18.14	3.39	16.05	3.00	~								
6 ~ 7	167.49	1.00	100.00	1.00	17.87	3.34	16.05	3.00	~								
7 ~ 8	167.04	1.00	100.00	1.00	17.87	3.34	16.05	3.00	~								
8 ~ 9	167.29	1.00	100.00	1.00	17.87	3.34	16.05	3.00	~								
9 ~ 10	167.29	1.00	100.00	1.00	17.79	3.32	16.05	3.00	~								
10 ~ 11	167.27	1.00	100.00	1.00	17.78	3.32	16.05	3.00	~								
11 ~ 12	167.27	1.00	100.00	1.00	17.78	3.32	16.05	3.00	~								
12 ~ 13	158.96	1.00	100.00	1.00	18.49	3.46	16.05	3.00	~								
13 ~ 14	155.59	1.00	100.00	1.00	18.69	3.49	16.05	3.00	~								
14 ~ 15	161.45	1.00	100.00	1.00	19.13	3.57	16.05	3.00	~								
15 ~ 16	174.54	1.00	100.00	1.00	20.54	3.84	16.05	3.00	~								
16 ~ 17	174.54	1.00	100.00	1.00	20.54	3.84	16.05	3.00	~								
17 ~ 18	174.70	1.00	100.00	1.00	18.59	3.47	16.05	3.00	~								
18 ~ 19	174.82	1.00	100.00	1.00	20.58	3.85	16.05	3.00	~								
19 ~ 20	174.82	1.00	100.00	1.00	20.58	3.85	16.05	3.00	~								
20 ~ 21	174.33	1.00	100.00	1.00	20.48	3.83	16.05	3.00	~								
21 ~ 22	174.55	1.00	100.00	1.00	18.76	3.51	16.05	3.00	~								
22 ~ 23	174.55	1.00	100.00	1.00	18.73	3.50	16.05	3.00	~								
23 ~ 24	170.37	1.00	100.00	1.00	18.10	3.38	16.05	3.00	~								
24 ~ 25	167.70	1.00	100.00	1.00	17.80	3.33	16.05	3.00	~								
~									~								
~									~								
~									~								
様式-3(急) 建築物の構造の規制に必要な衝撃に関する事項	自然現象の種類				急傾斜地の崩壊				箇所番号				614				
	告示番号				告示年月日				箇所名				笹津(1)				
	告示年月日				所在地				所在地				富山県富山市笹津、直坂				