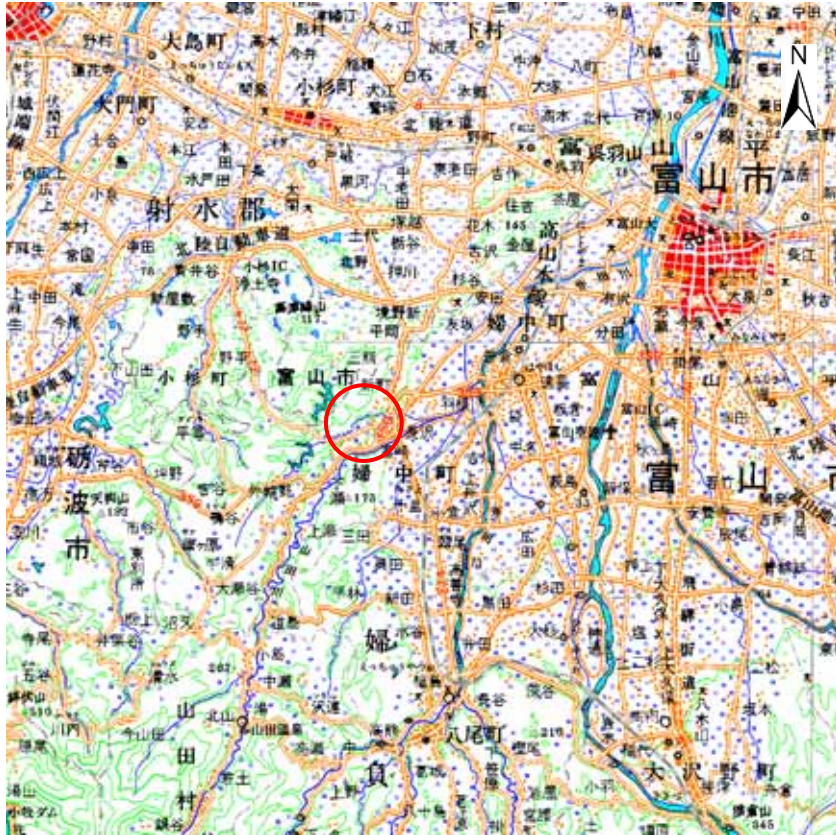


## 土砂災害警戒区域等の指定の公示に係る図書（その1）



(1/200,000)

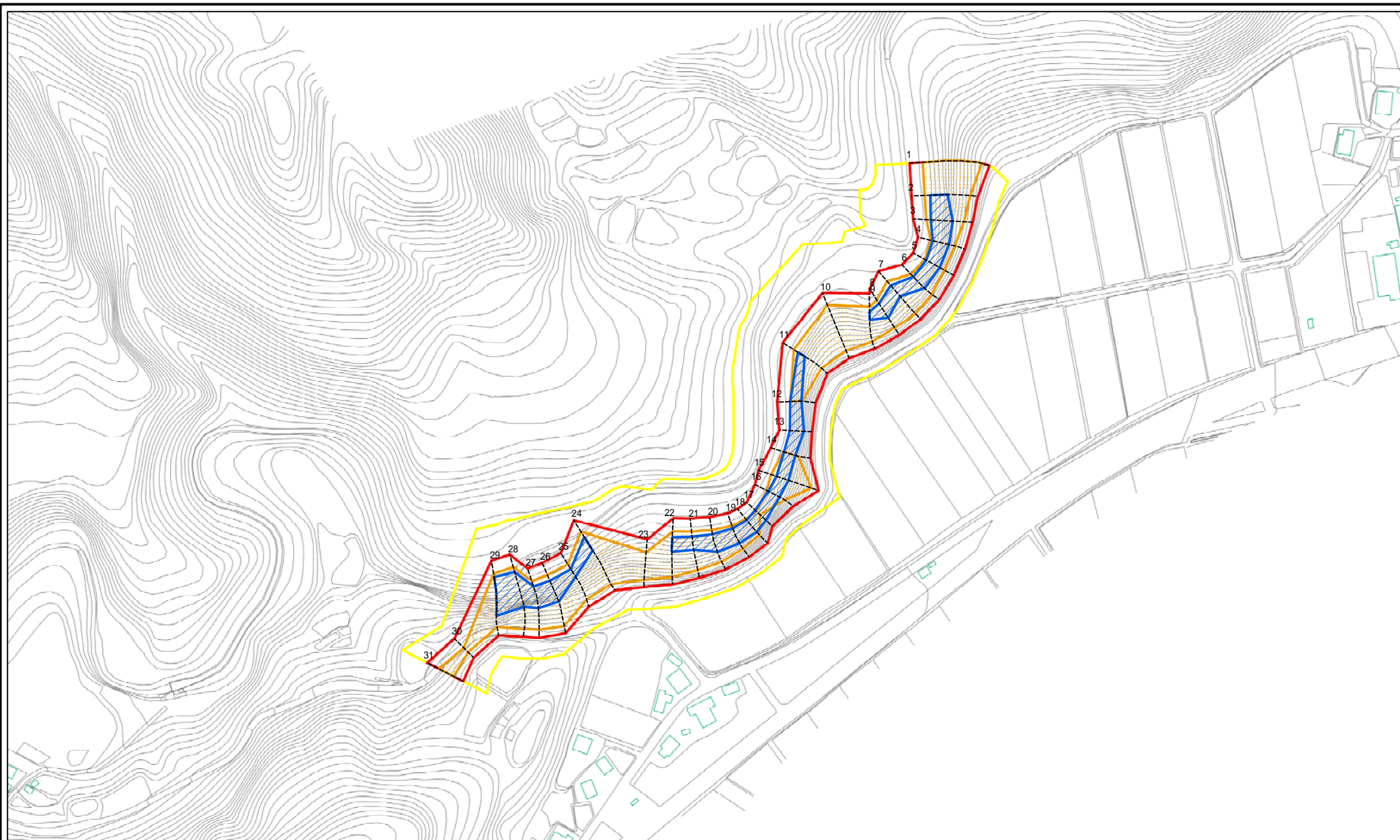


(1/25,000)

様式 - 1 (急)  
土砂災害警戒区域・土砂災害特別警戒区域  
位置図

自然現象の種類	急傾斜地の崩壊
箇所番号	J158
箇所名	外輪野(6)
所在地	富山県富山市婦中町外輪野、婦中町長沢

土砂災害警戒区域等の指定の公示に係る図書(その2)



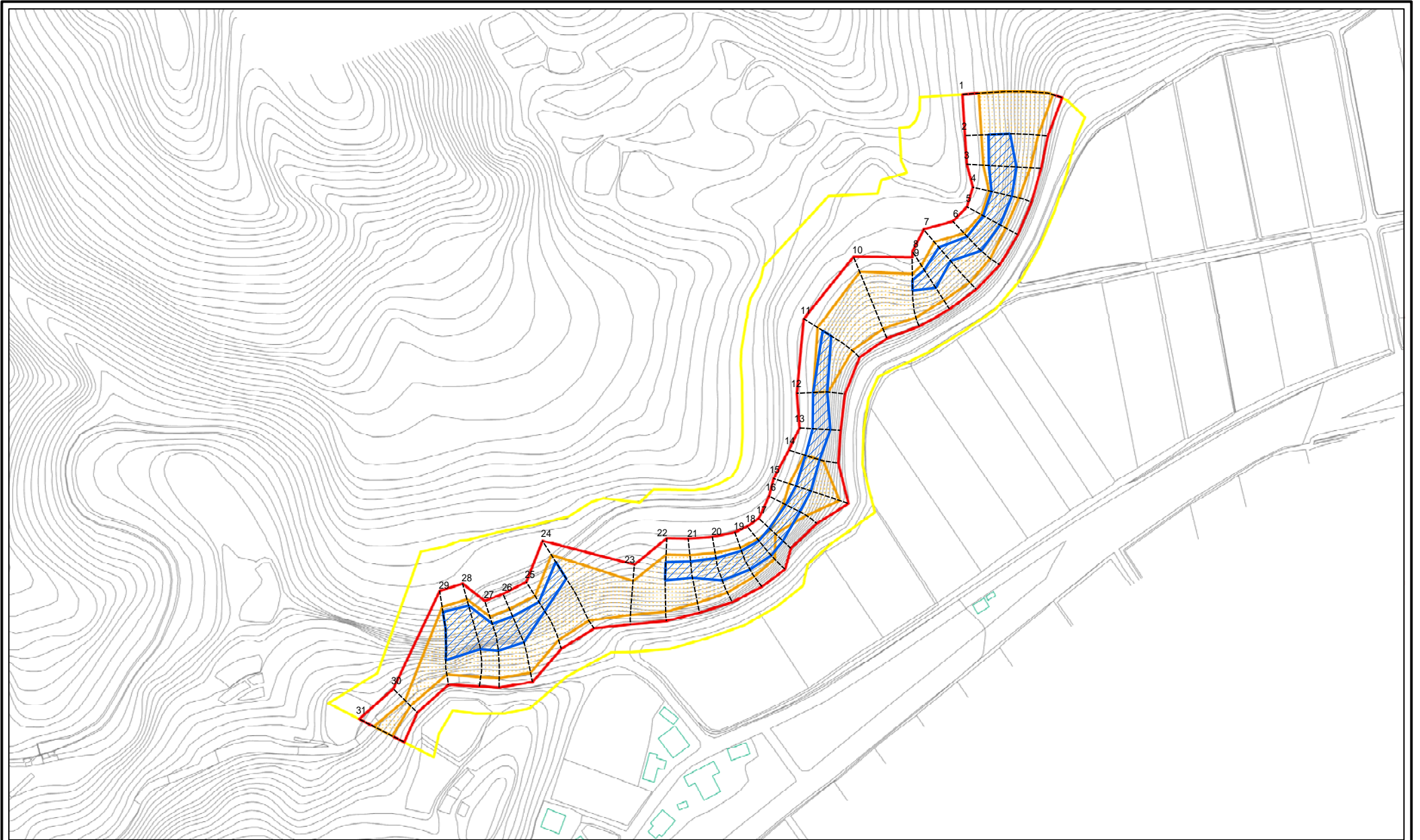
図中の数字は横断測線番号を示す

様式 - 2 (急)  
土砂災害警戒区域・土砂災害特別警戒区域  
区域図(その1)

土砂災害防止法施行令第二條の基準に該当する区域		土 縮尺 1:2,500
土砂災害防止法施行令第三條の基準に該当する区域		
土砂等の(移動)高さが1m以下の場合、土砂等の移動による力が100kN/mを超えらる区域		
土砂等の堆積の高さが3mを超える区域、それ以外の区域		

自然現象の種類	急傾斜地の崩壊	箇所番号	J158
告示番号		箇所名	外輪野(6)
告示年月日		所在地	富山県富山市婦中町外輪野、婦中町長沢

土砂災害警戒区域等の指定の公示に係る図書(その2 - 1)



0 25 50 100m

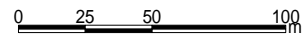
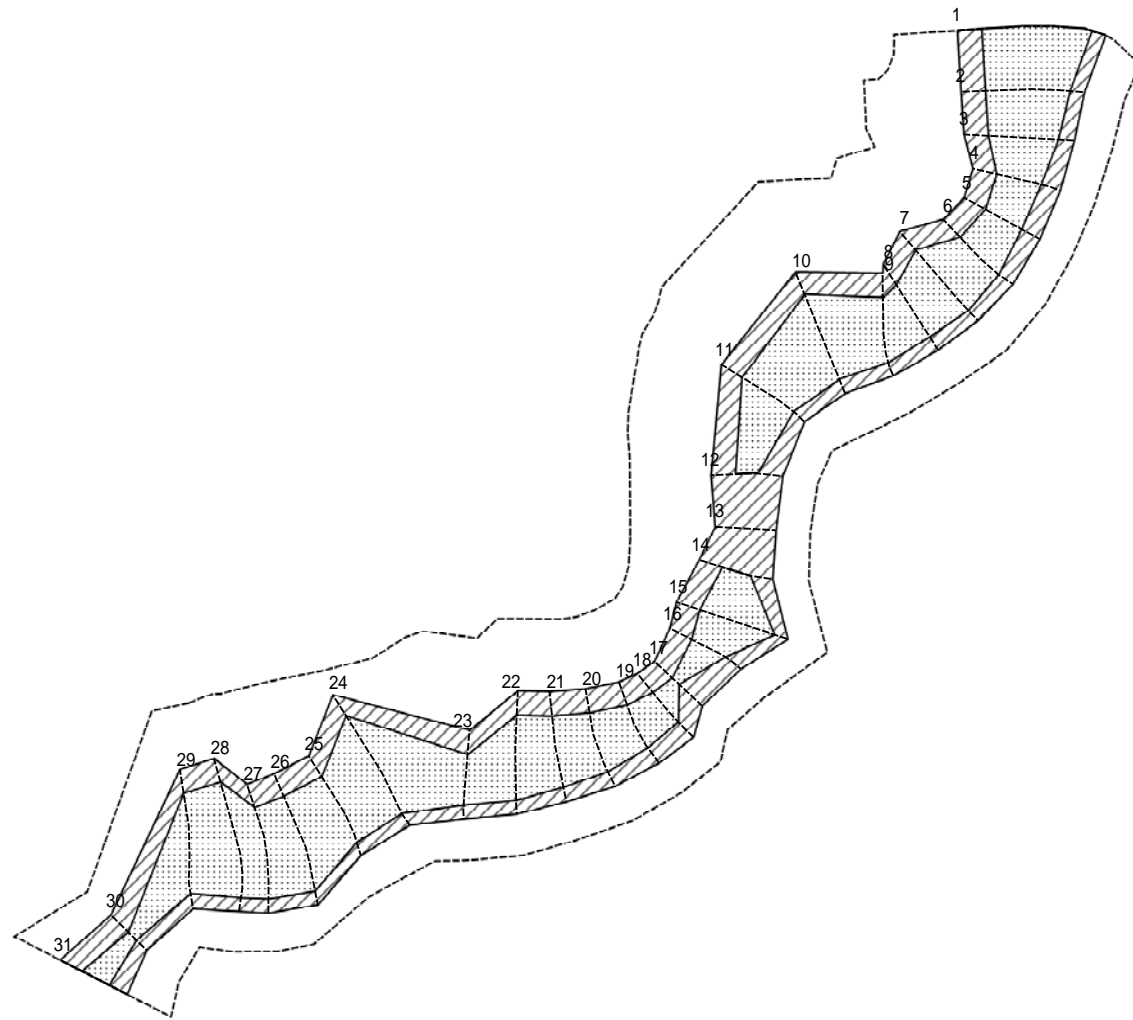
図中の数字は横断測線番号を示す

様式 - 2 - 1 (急)  
土砂災害警戒区域・土砂災害特別警戒区域図(その2)

土砂災害防止法施行令第二条の基準に該当する区域		土 縮尺 1:2,000
土砂災害防止法施行令第三条の基準に該当する区域		
土砂等の移動(移動)高さ1m以下の場合、土砂等の移動による力が100kN/mを超える区域		
土砂等の堆積の高さが3mを超える区域		
それ以外の区域		

自然現象の種類	急傾斜地の崩壊	箇所番号	J158
告示番号		箇所名	外輪野(6)
告示年月日		所在地	富山県富山市錦中町外輪野、錦中町辰沢

土砂災害警戒区域等の指定の公示に係る図書(その2 - 2)



図中の数字は横断測線番号を示す

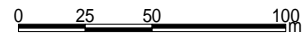
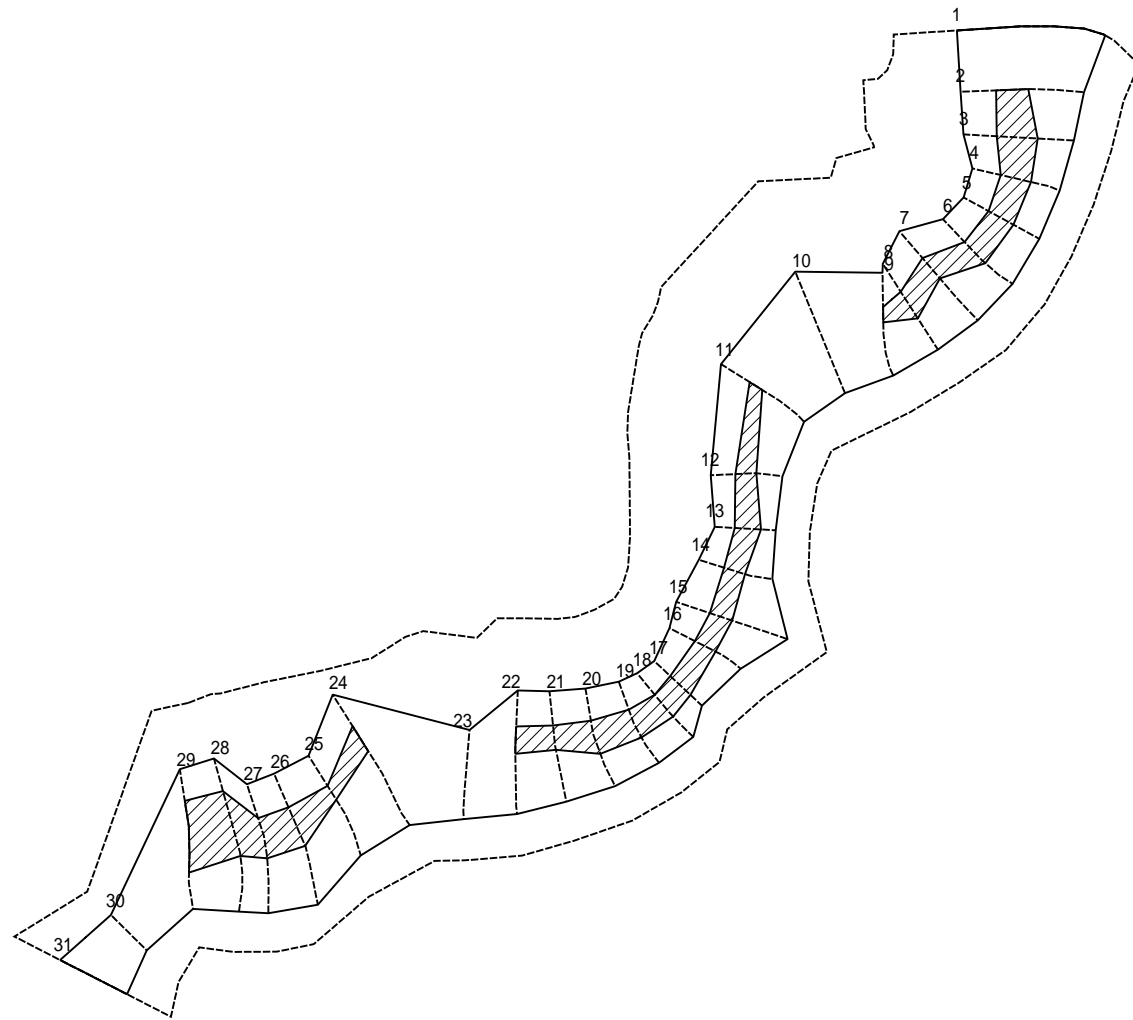
様式 - 2 - 2 (急)  
 土砂災害特別警戒区域の区域区分図  
 (急傾斜地の崩壊に伴う土石等の移動により  
 建築物の地上部に作用すると想定される力)

土砂災害防止法施行令第二条の基準に該当する区域	
土砂災害防止法施行令第三条の基準に該当する区域	
それ以外の区域	

縮尺	+
	1:2,000

自然現象の種類	急傾斜地の崩壊	箇所番号	J158
告示番号		箇所名	外輪野(6)
告示年月日		所在地	富山県富山市郷中町外輪野、郷中町長沢

土砂災害警戒区域等の指定の公示に係る図書(その2 - 3)



図中の数字は横断測線番号を示す

様式 - 2 - 3 (急)  
 土砂災害特別警戒区域の区域区分図  
 (急傾斜地の崩壊に伴う土石等の堆積により  
 建築物の地上部に作用すると想定される力)

土砂災害防止法施行令第二条の基準に該当する区域		縮尺 1:2,000
土砂災害防止法施行令第三条の基準に該当する区域		
それ以外の区域		

自然現象の種類	急傾斜地の崩壊	箇所番号	J158
告示番号		箇所名	外輪野(6)
告示年月日		所在地	富山県富山市婦中町外輪野、婦中町長沢

