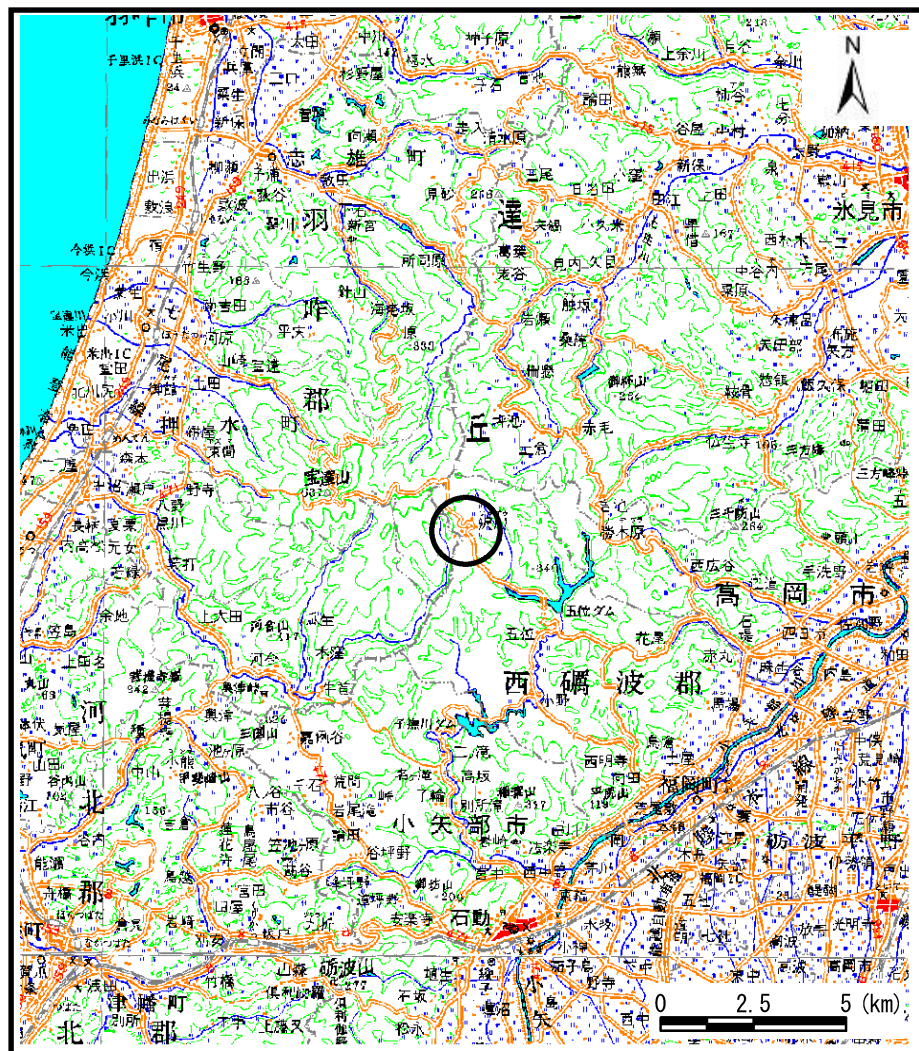
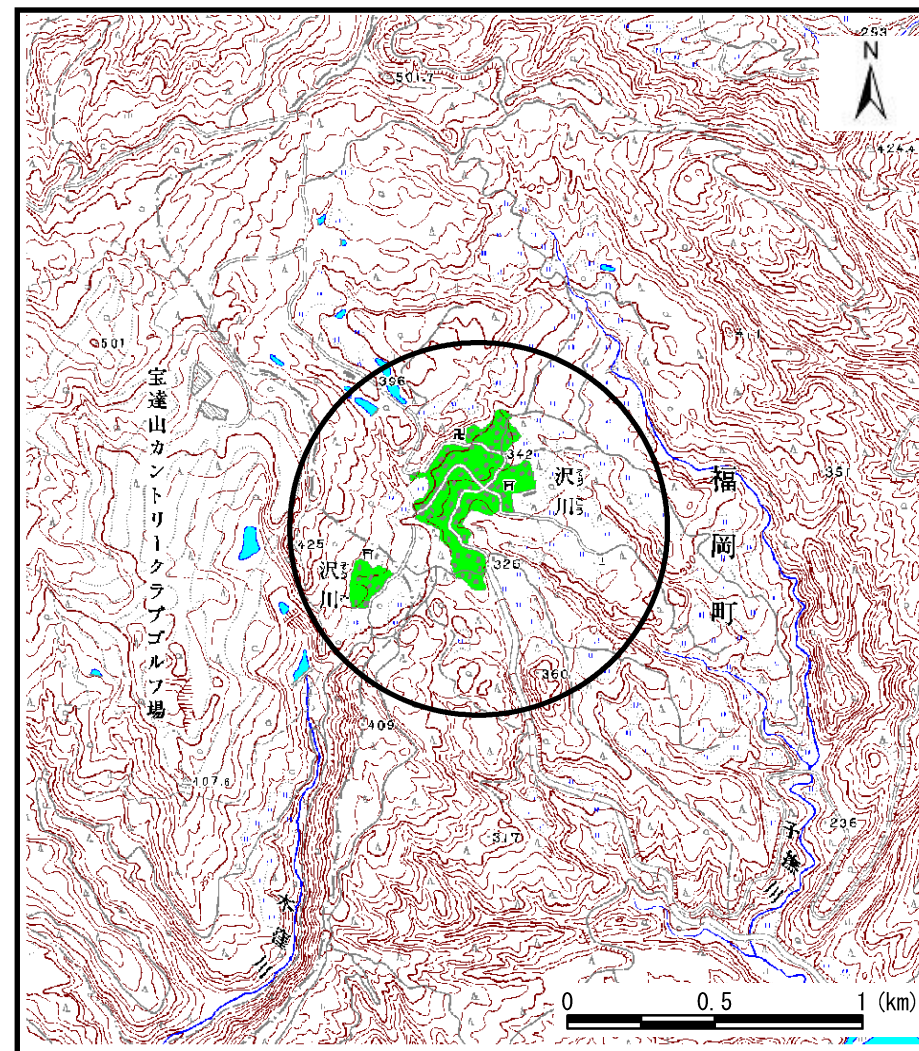


土砂災害警戒区域等の指定の公示に係る図書（その1）



(1/200,000)

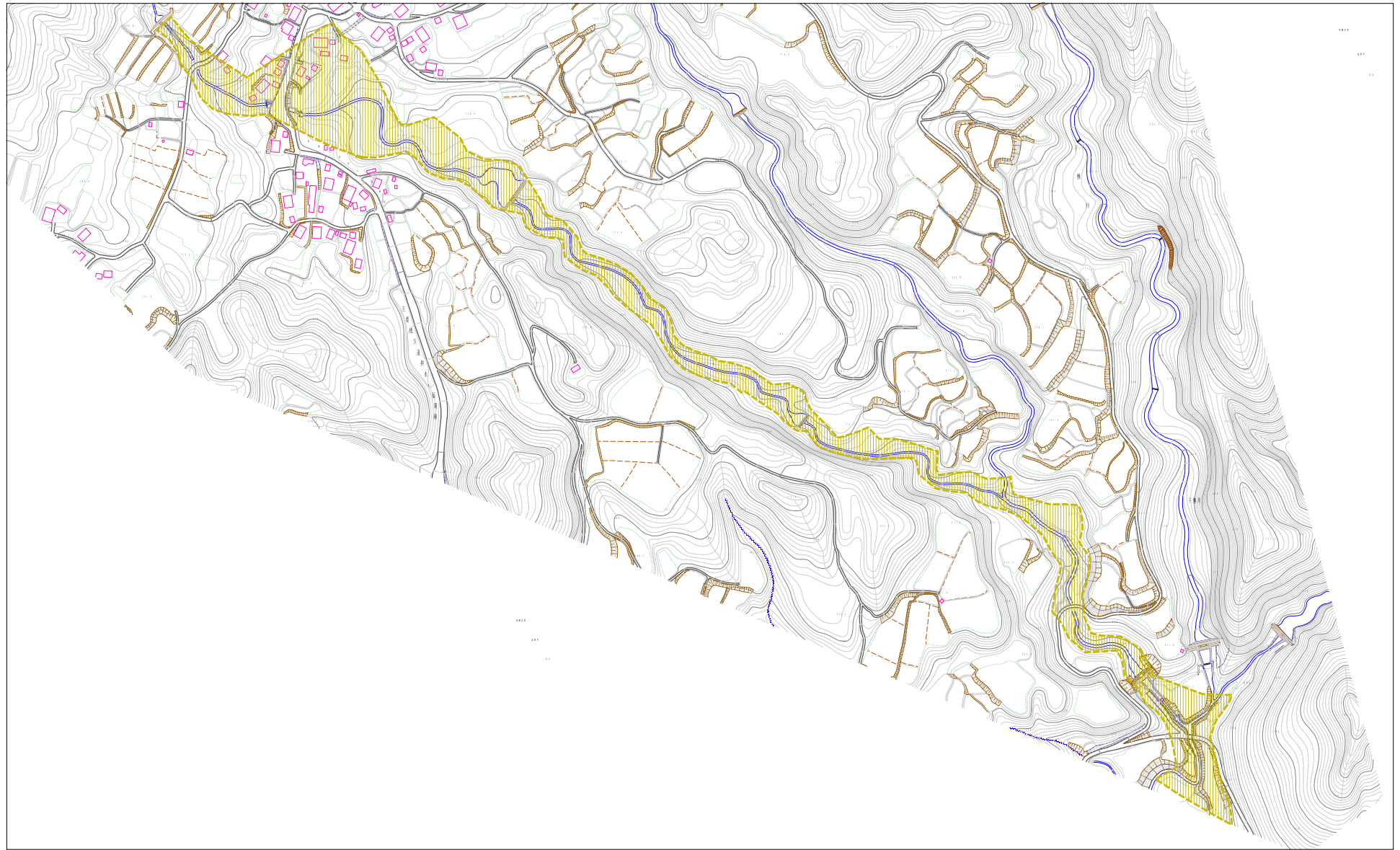


(1/25,000)

様式-1 (土)
土砂災害警戒区域・土砂災害特別警戒区域 位置図

自然現象の種類	土石流
溪流番号	454
溪流名	名古屋川
所在地	富山県高岡市福岡町沢川

この地図は、国土地理院長の承認を得て、同院発行の数値地図20000（地図画像）及び数値地図25000（地図画像）を複製したものである。（承認番号 平20業複、第818号）



0 1 2 3 × 100m

様式-2(土) 土砂災害警戒区域・土砂災害特別警戒区域 区域図	土砂災害防止法施行令第2条の施行規則 国土交通省令第10号(平成25年12月12日)	国土交通省 国土院	土砂災害 警戒区域	深沢事務所 454
	土砂災害防止法施行令第2条の施行規則 国土交通省令第10号(平成25年12月12日)	国土院 1:2,500	深沢事務所 454	深沢事務所 454