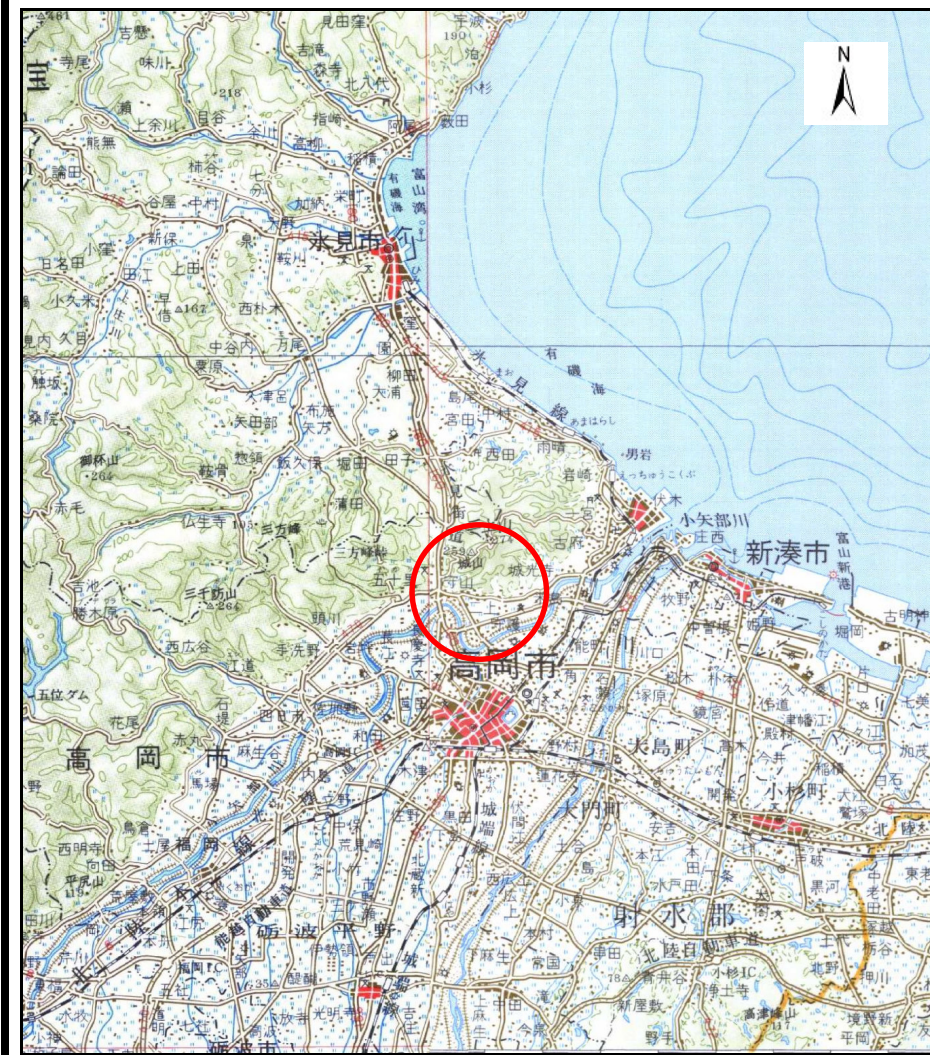
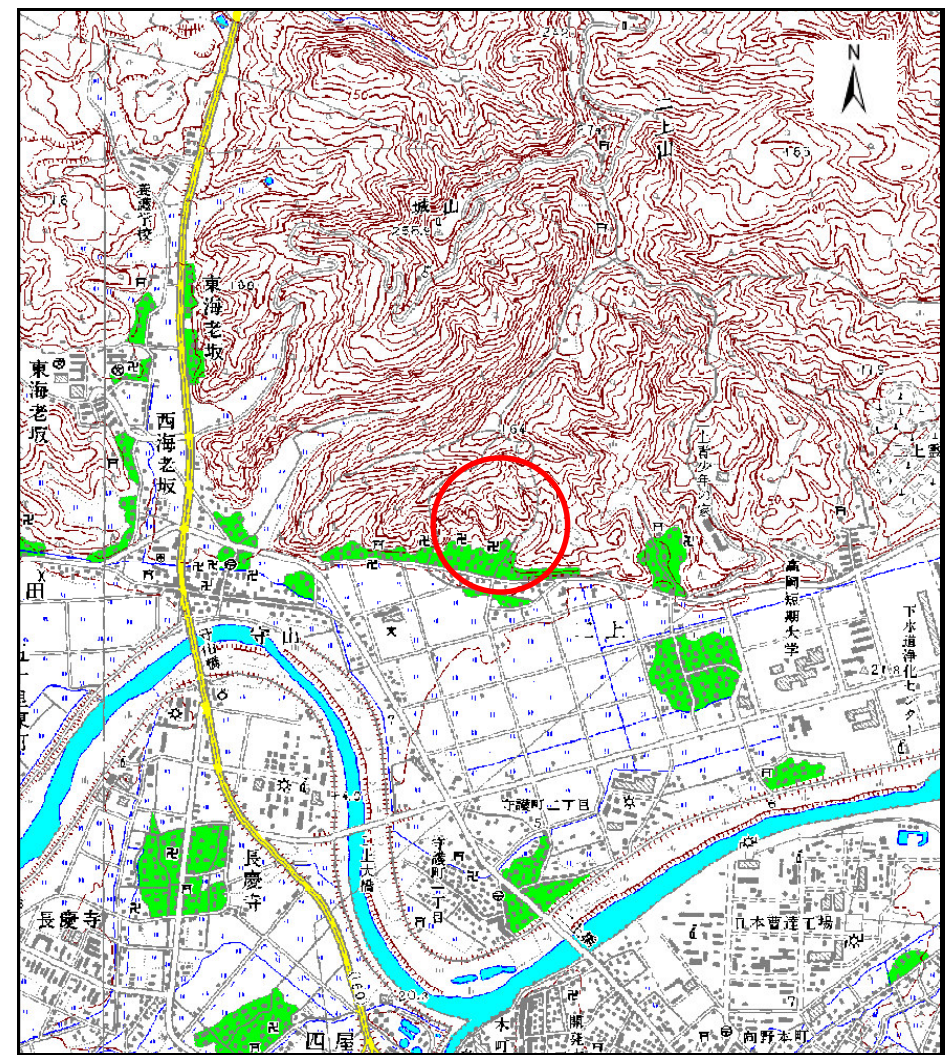


# 土砂災害警戒区域等の指定の公示に係る図書（その1）



(1/200,000)



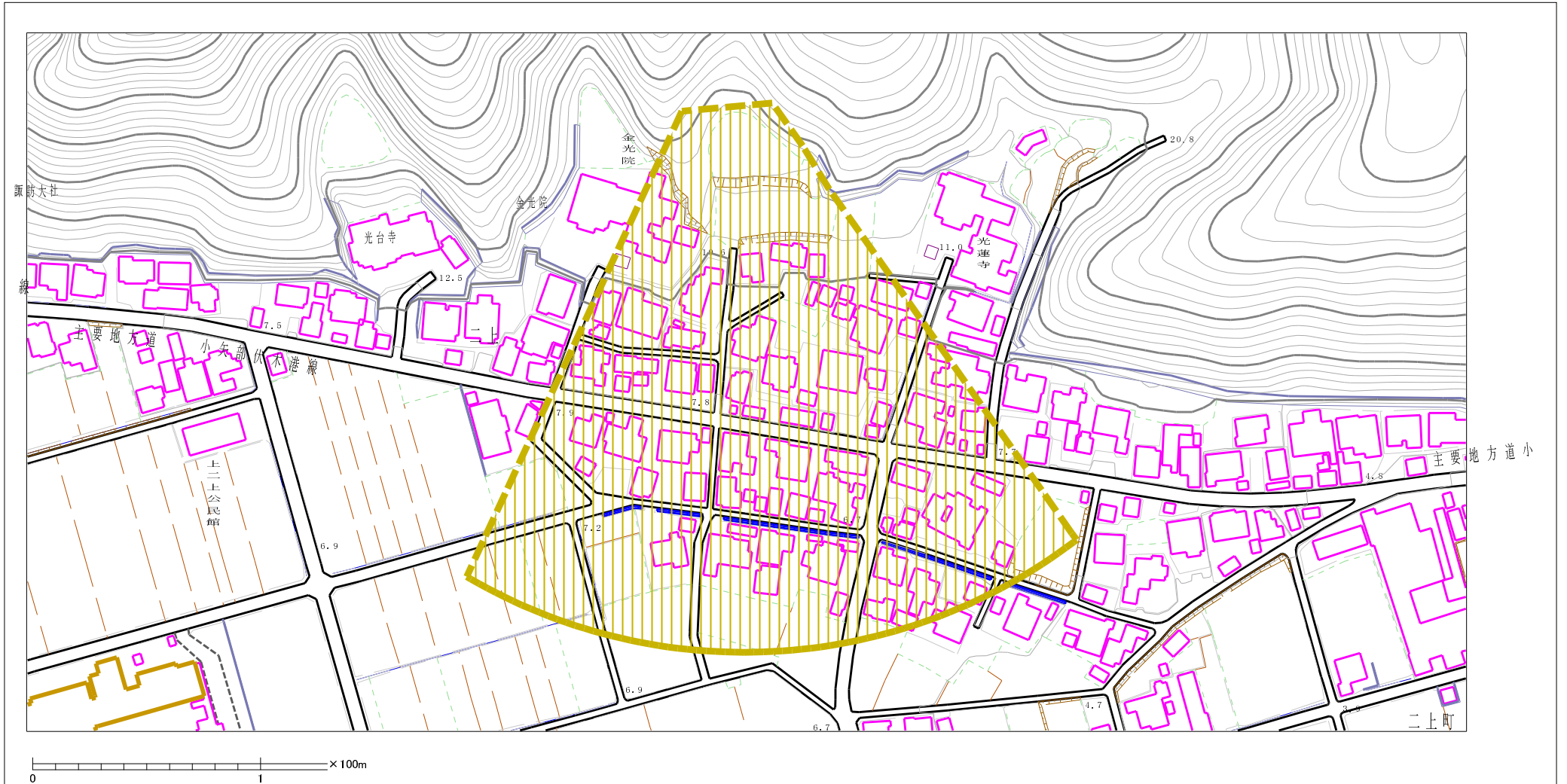
(1/25,000)


様式-1 (土)  
土砂災害警戒区域・土砂災害特別警戒区域 位置図

|         |          |
|---------|----------|
| 自然現象の種類 | 土石流      |
| 溪流番号    | 501      |
| 溪流名     | 二上③      |
| 所在地     | 富山県高岡市二上 |

この地図は、国土地理院長の承認を得て、同院発行の数値地図20000（地図画像）及び数値地図25000（地図画像）を複製したものである。（承認番号 平19総複、第61号）

# 土砂災害警戒区域等の指定の公示に係る図書（その2）



|  |                         |   |   |  |      |      |          |     |
|--|-------------------------|---|---|--|------|------|----------|-----|
| <b>様式-2(土)</b><br><b>土砂災害警戒区域・土砂災害特別警戒区域</b><br><b>区域図</b> | 土砂災害防止法施行令第二条の基準に該当する区域 |                            | N<br><br>縮尺<br>1:2,500 | 自然現象の種類  | 土石流  | 溪流番号 | 501      |     |
|  | 土砂災害防止法施行令第三条の基準に該当する区域 | 土石流の高さが1mを超える場合、土石等の移動による力が50kN/m <sup>2</sup> を超える区域<br>土石流の高さが1mを超える場合、土石等の移動による力が50kN/m <sup>2</sup> を超えない区域 |   | <br> | 告示番号 |      | 溪流名      | 二上③ |
|  | その他の区域                  |                            |   | 告示年月日  |      | 所在地  | 富山県高岡市二上 |     |