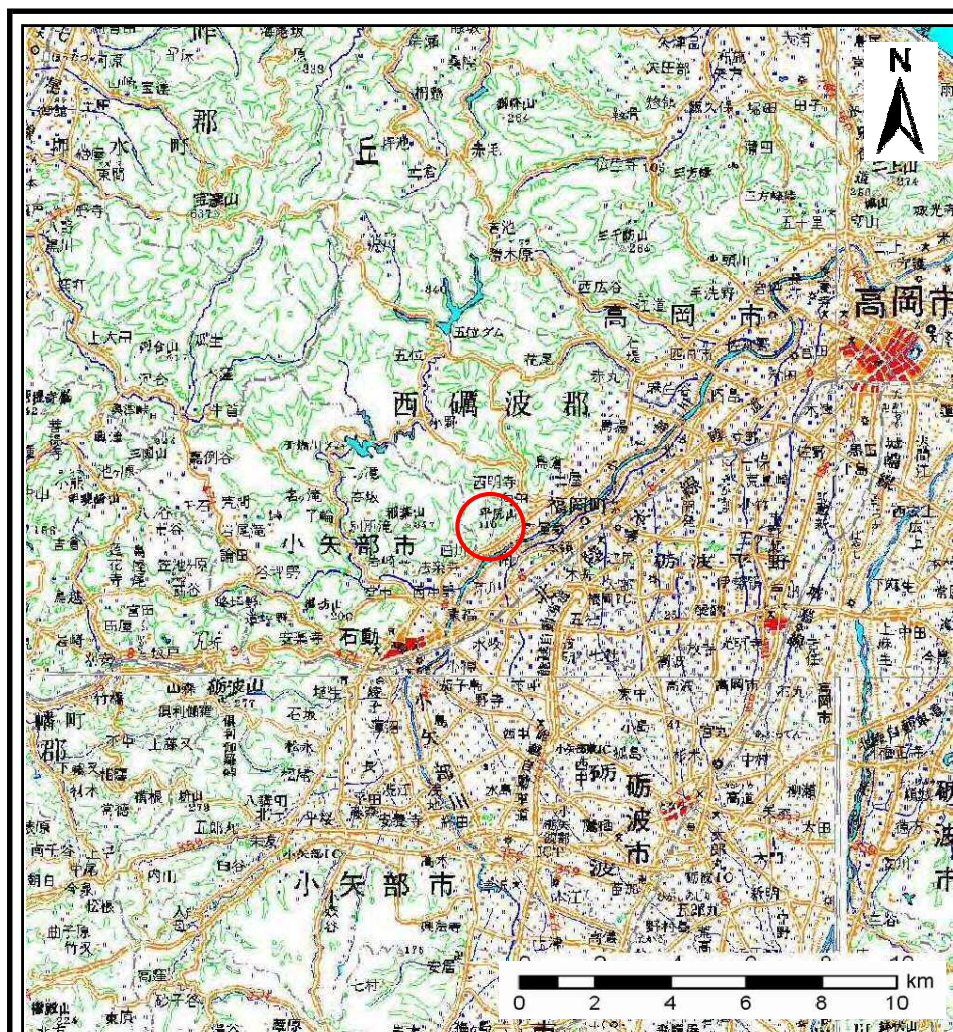
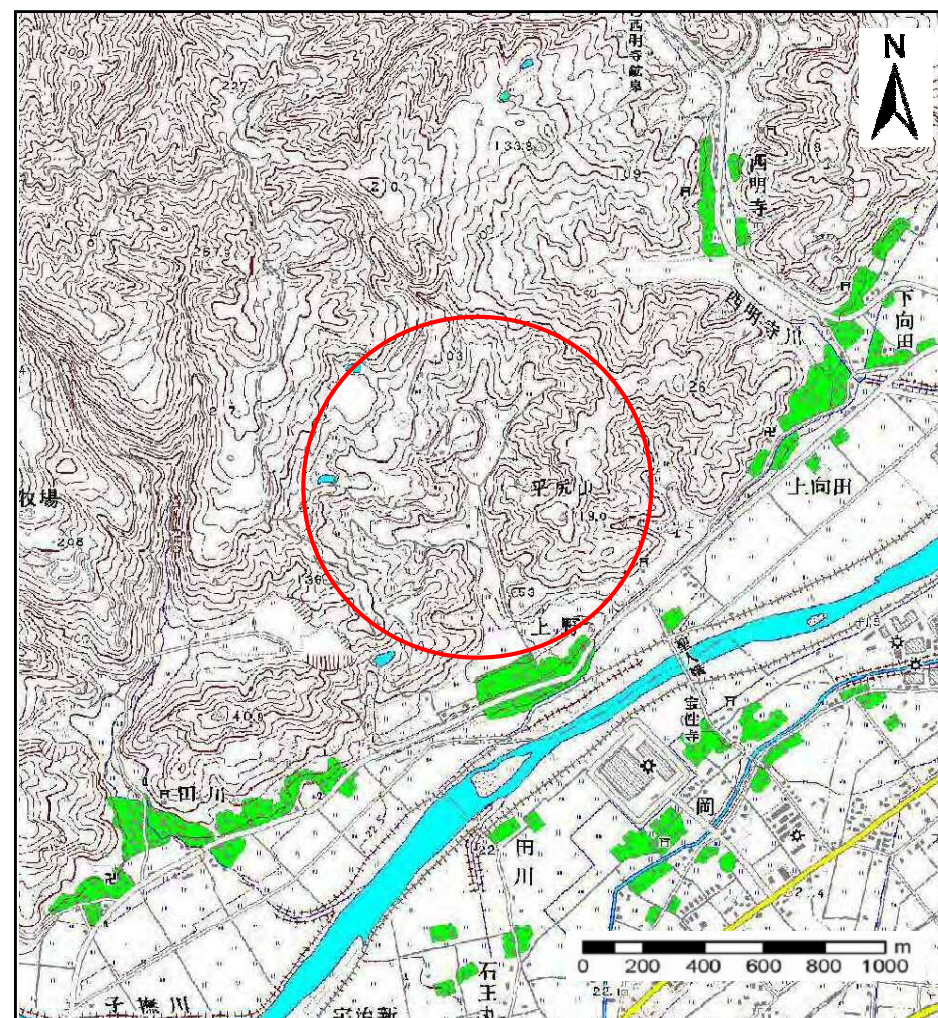


土砂災害警戒区域等の指定の公示に係る図書(その1)



(1/200,000)




(1/25,000)

様式-1(土)
土砂災害警戒区域・土砂災害特別警戒区域
位置図

自然現象の種類	土石流
溪流番号	3101
溪流名	上野④
所在地	富山県高岡市福岡町上野

この地図は、国土地理院の承認を得て、同院発行の数値地図2000(地図画像)及び数値地図25000(地図画像)を複製したものである。(承認番号 平22業複 第704号)
富山県

土砂災害警戒区域等の指定の公示に係る図書(その2)



様式-2(土) 土砂災害警戒区域・土砂災害特別警戒区域図	土砂災害防止法施行令第二条の基準に該当する区域		N 縮尺 1:2,500	自然現象の種類	土石流	溪流番号	3101
	土砂災害防止法施行令第三条の基準に該当する区域			告示番号		溪流名	上野④
	それ以外の区域			告示年月日		所在地	富山県高岡市福岡町上野