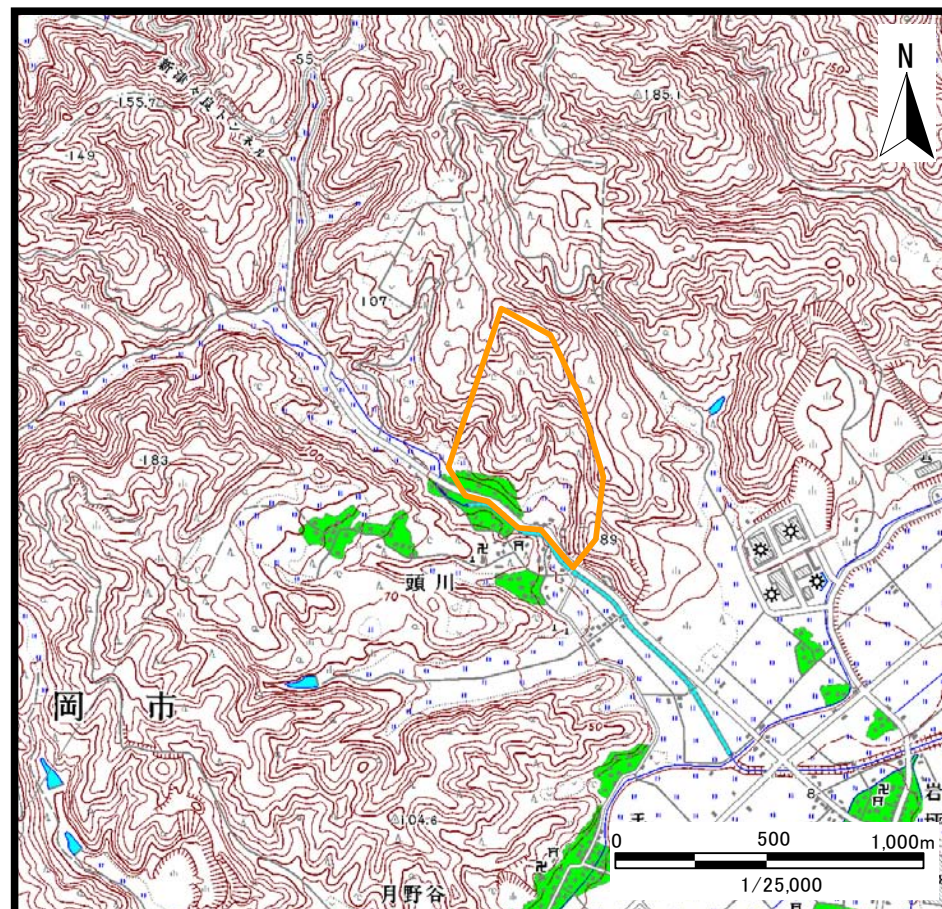
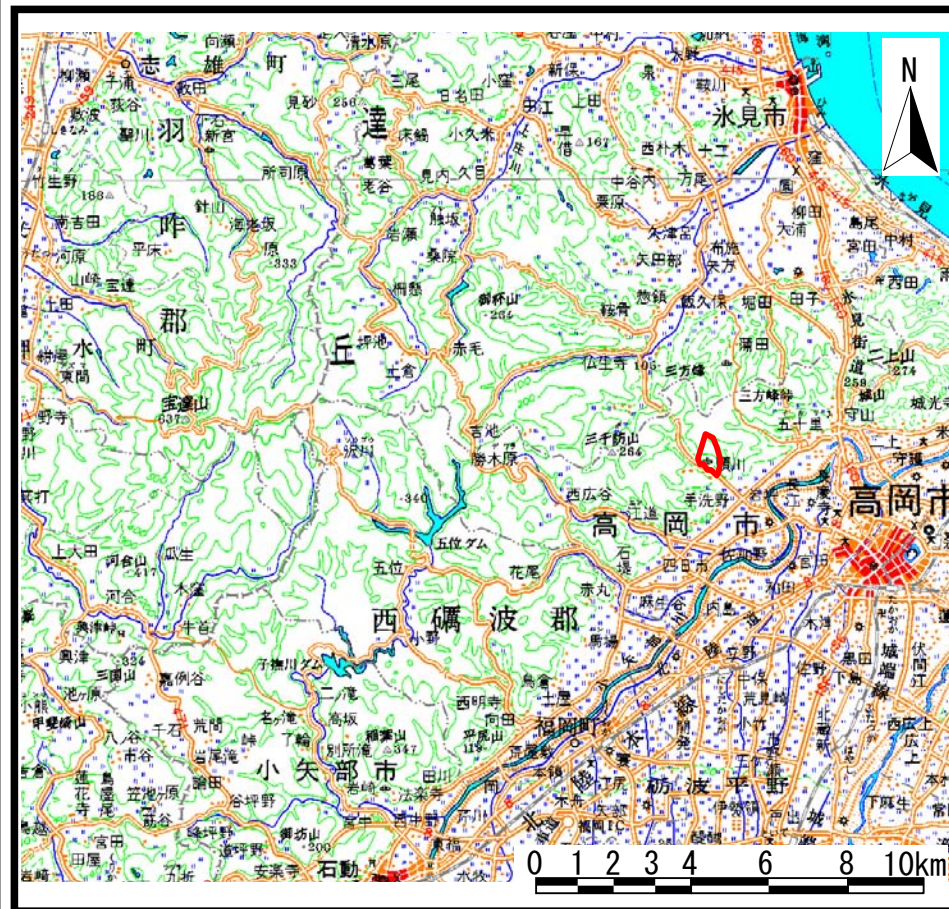


土砂災害警戒区域等の指定の公示に係わる図書（その1）

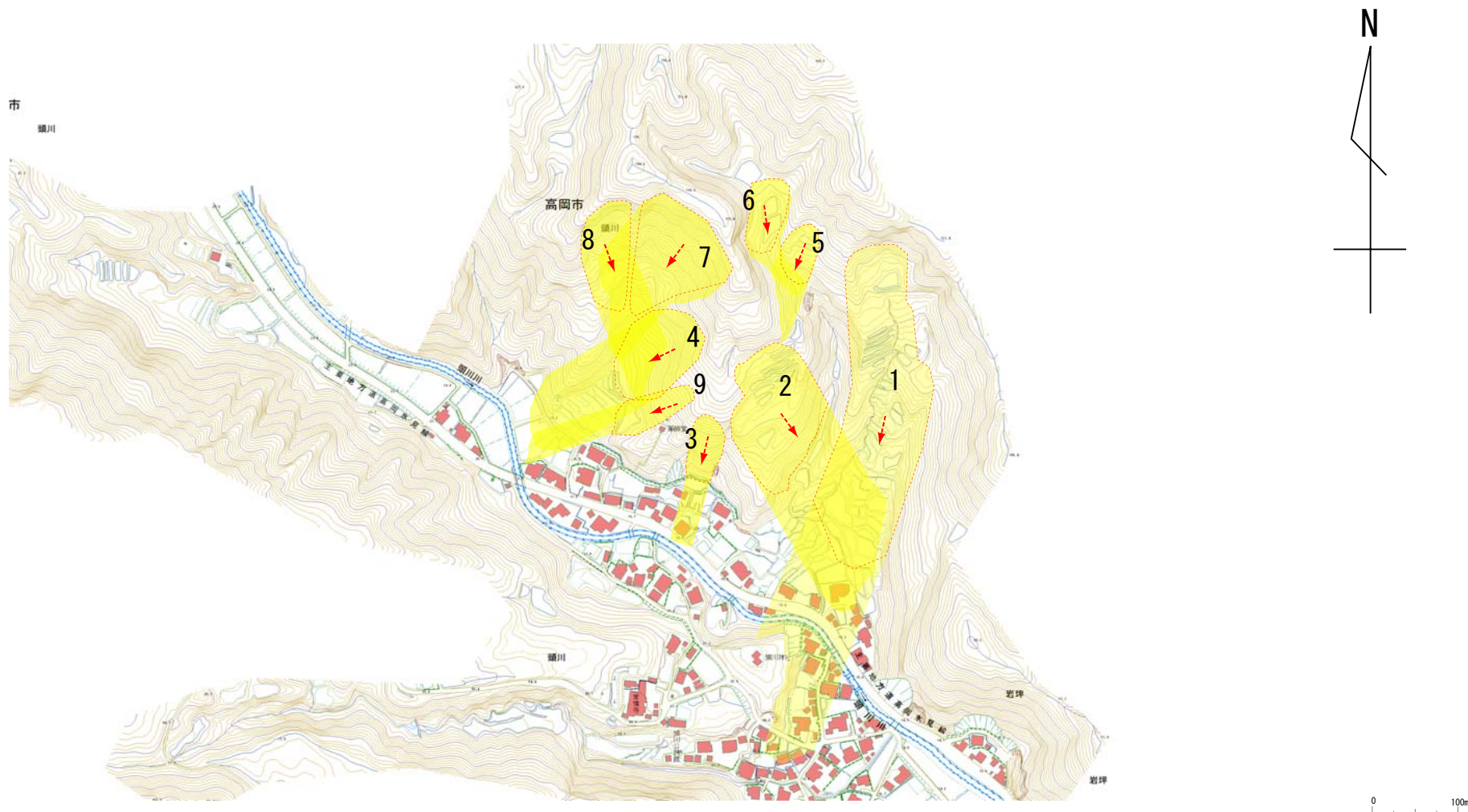


様式-1 (地)

土砂災害警戒区域・土砂災害特別警戒区域 位置図

自然現象の種類	地滑り
箇所番号	1140
箇所名	頭川
地滑り区域名	1140-1, 2, 3, 4, 5, 6,
所在地	富山県高岡市頭川

土砂災害警戒区域等の指定の公示に係る図書（その2）



地滑り区域(輪郭が明瞭)		地すべり方向(滑動が確認できない)	
地滑り区域(不輪郭が明瞭)		地すべり方向(滑動が確認できる)	

様式-2 土砂災害警戒区域・土砂災害特別警戒区域区域図	土砂災害防止法施行令 第二条の基準に該当する 区域(土砂災害警戒区域)		縮尺 1:2,500	自然現象 の種類	地滑り	箇所番号 1140	箇所名 頭川	
	土砂災害防止法施行令 第三条の基準に該当する 区域(土砂災害特別警戒区域)			告示番号	地滑り区域名	頭川1, 2, 3, 4, 5, 6, 7, 8, 9		
	該当なし			告示年月日	所在地	富山県高岡市頭川		