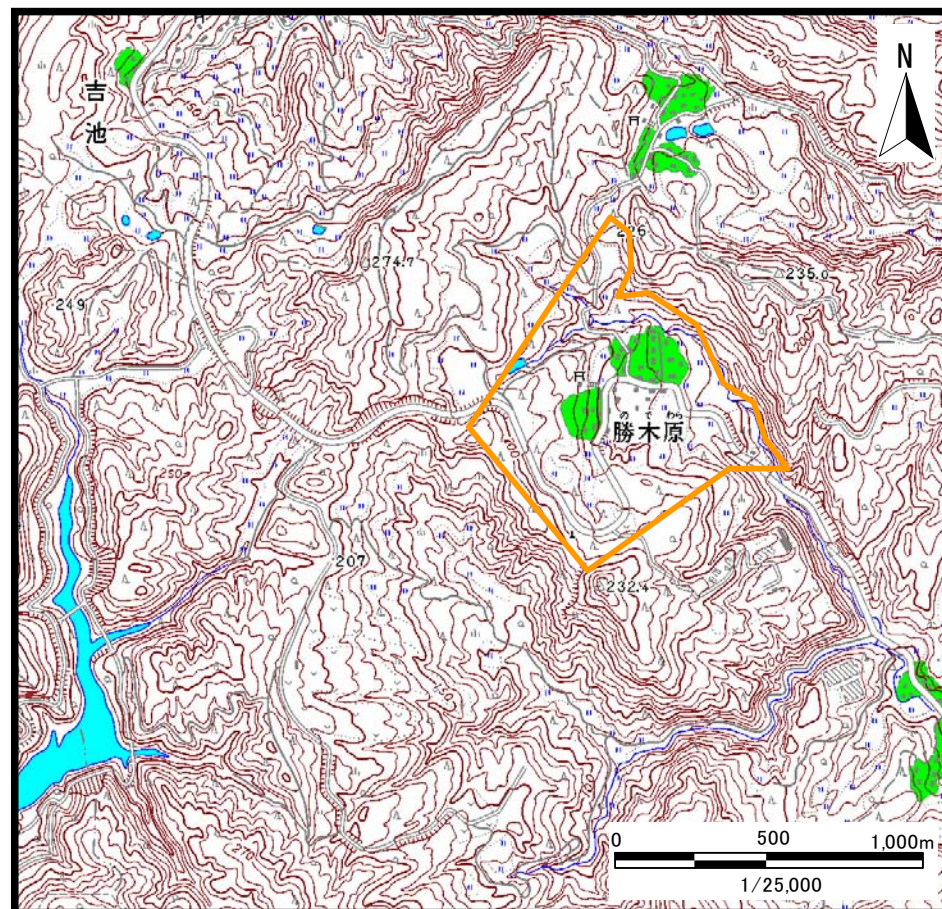
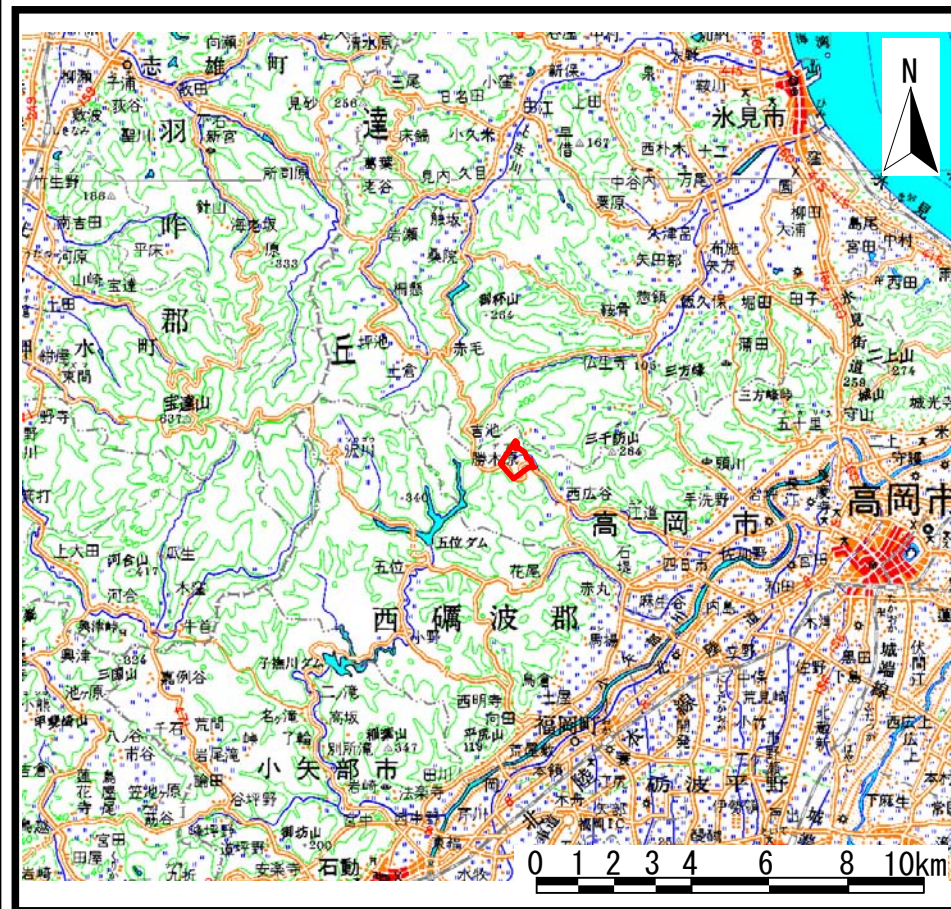


土砂災害警戒区域等の指定の公示に係わる図書（その1）

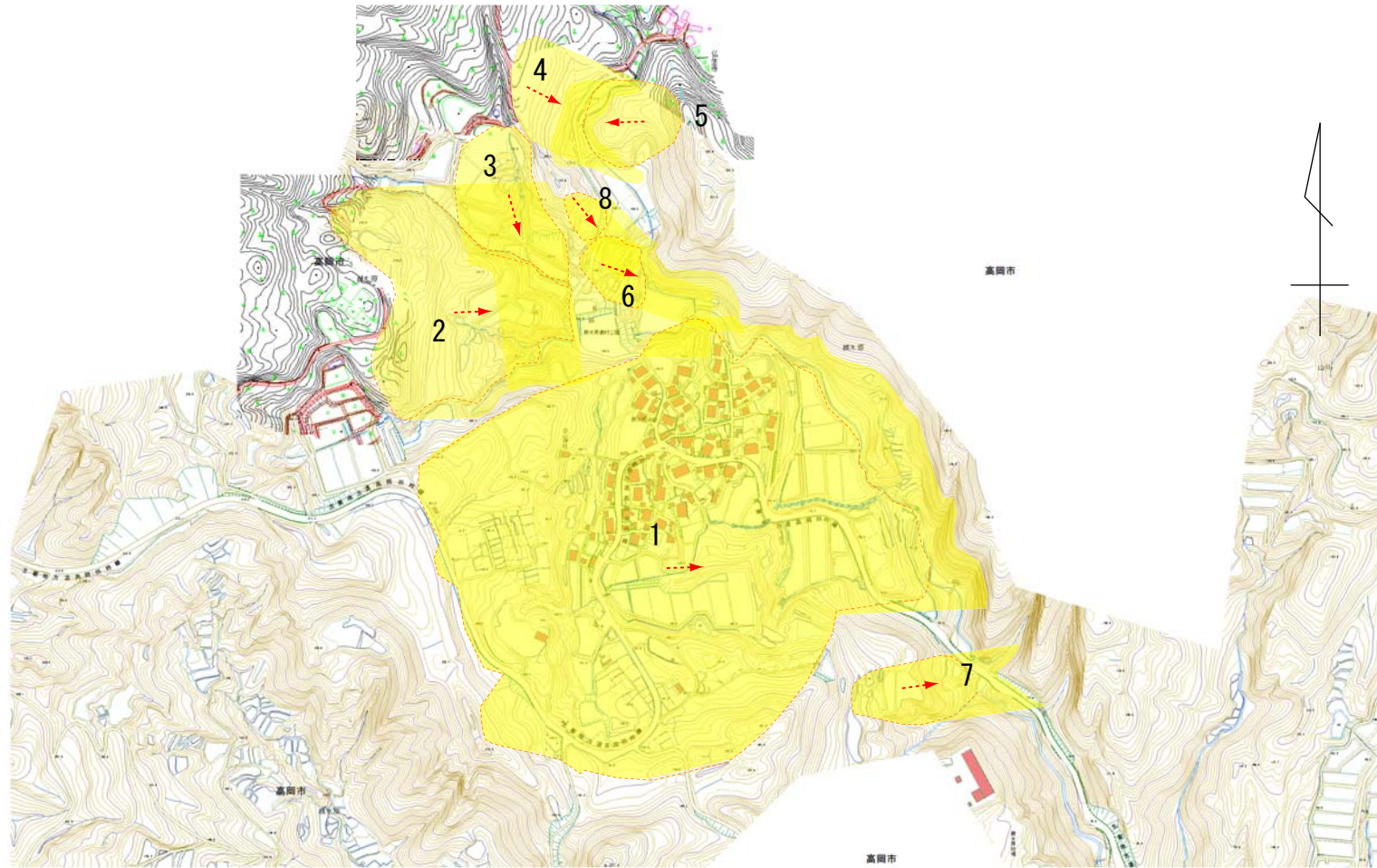


様式-1 (地)

土砂災害警戒区域・土砂災害特別警戒区域 位置図

自然現象の種類	地滑り
箇所番号	1174
箇所名	勝木原(1)
地滑り区域名	1174-1, 2, 3, 4, 5, 6, 7, 8, 9, 10
所在地	富山県高岡市勝木原

土砂災害警戒区域等の指定の公示に係る図書（その2）



様式-2 土砂災害警戒区域・土砂災害特別警戒区域区域図	土砂災害防止法施行令 第二条の基準に該当する 区域(土砂災害警戒区域)			自然現象 の種類	地滑り	箇所番号	1174	箇所名	勝木原(1)
					告示番号	地滑り区域名		勝木原 1, 2, 3, 4, 5, 6, 7, 8	
	土砂災害防止法施行令 第三条の基準に該当する 区域(土砂災害特別警戒区域)		縮尺 1:2,500	告示年月日	所在地		富山県高岡市勝木原		