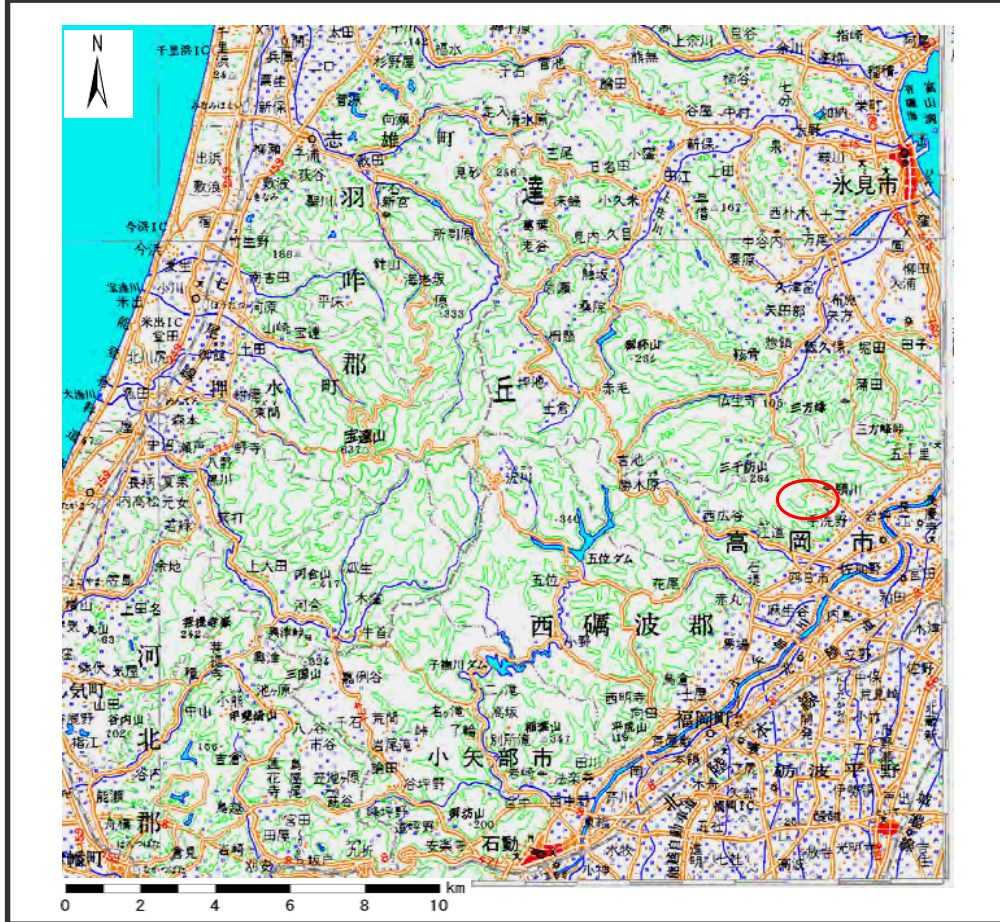
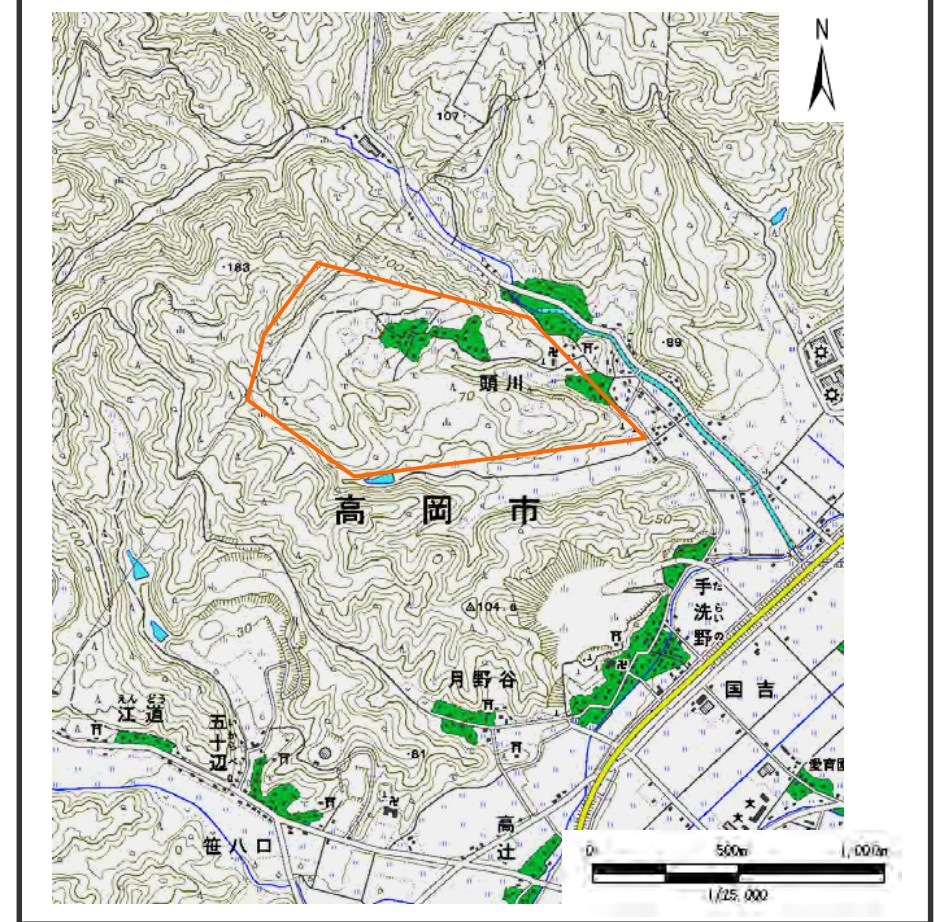


土砂災害警戒区域等の指定の公示に係る図書（その1）



(1/200,000)



(1/25,000)

様式－1（地）

土砂災害警戒区域・土砂災害特別警戒区域 位置図

自然現象の種類 地滑り

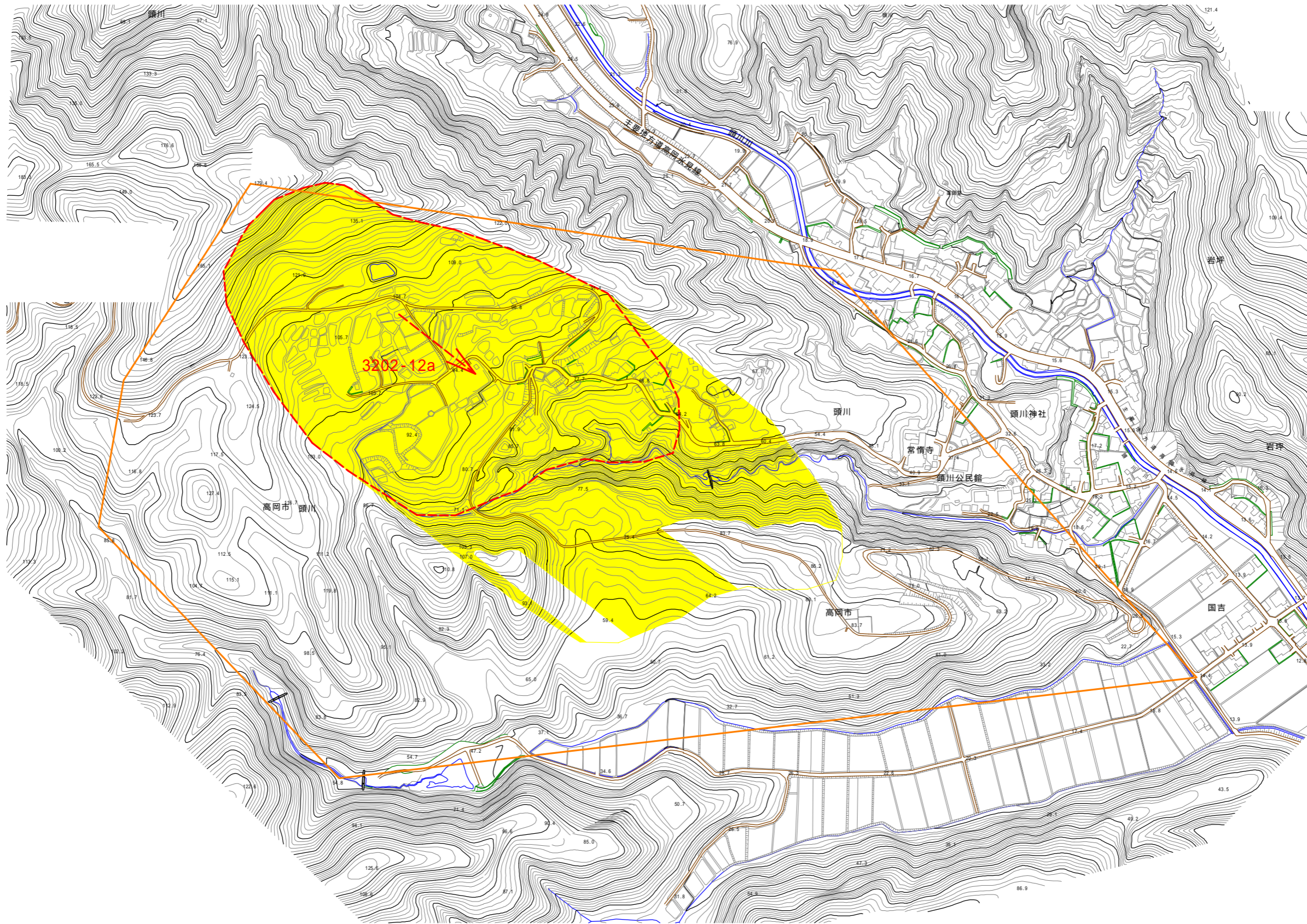
箇所番号 3202-12

箇所名 頭川南

地滑り区域名 3202-12a

所在地 高岡市頭川

この地図は、国土地理院の承認を得て、同院発行の数値地図20000(地図画像)及び数値地図25000(地図画像)を複製したものである。(承認番号 平22業複 第704号)



様式 - 2 (地) 土砂災害警戒区域・土砂災害特別警戒区域 区域図	土砂災害防止法施行令第二条 の基準に該当する地域		 縮尺 1:2,500	自然現象 の種類	地滑り	箇所番号	3202-12	箇所名	頭川南
	土砂災害防止法施行令第三条 の基準に該当する地域			公示番号	地滑り区域名	3202-12 a			
					公示年月日	所在地	富山県高岡市頭川		