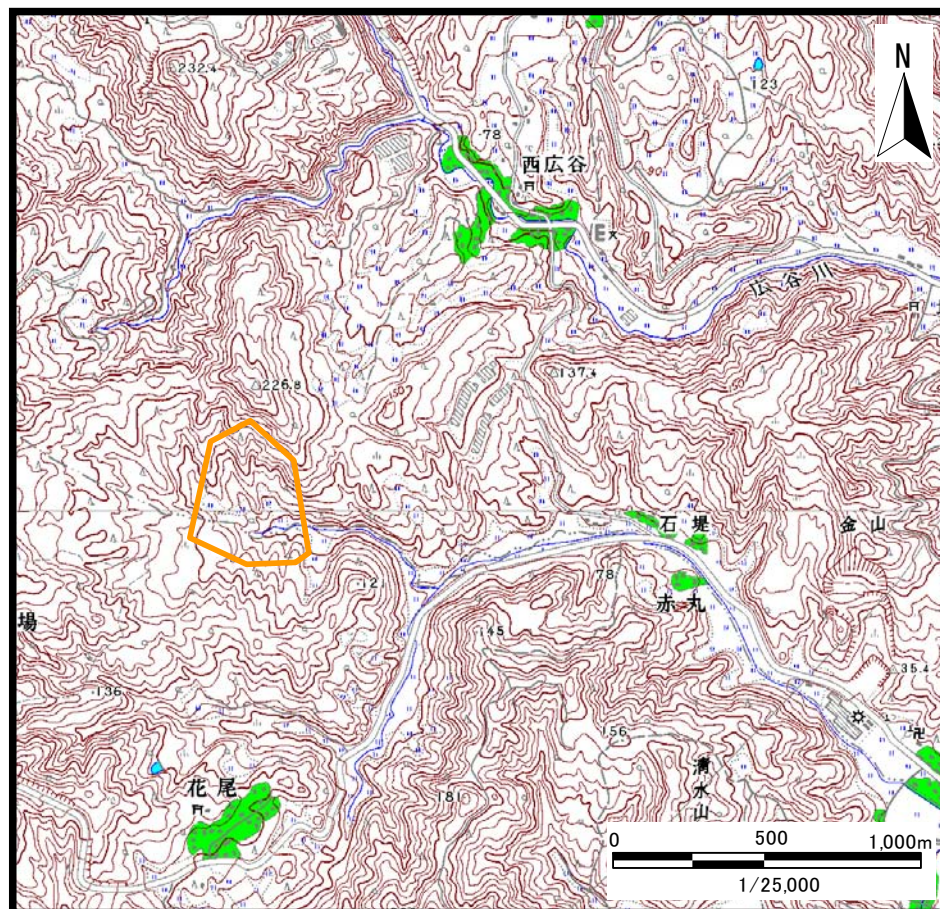
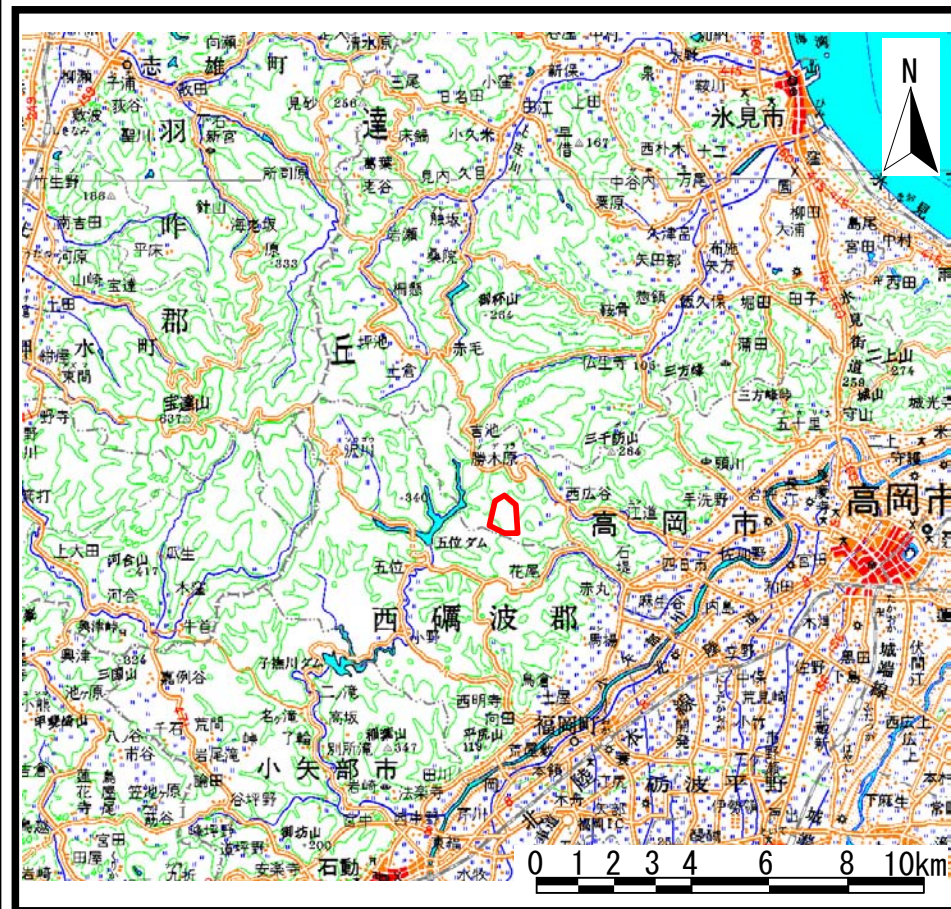


土砂災害警戒区域等の指定の公示に係わる図書（その1）

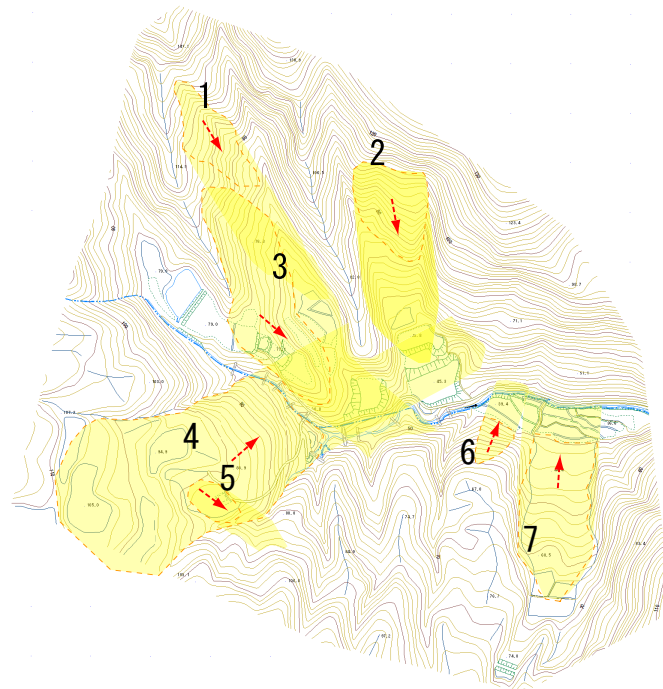
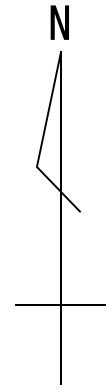


様式-1 (地)

土砂災害警戒区域・土砂災害特別警戒区域 位置図

自然現象の種類	地滑り
箇所番号	3202-01
箇所名	石堤
地滑り区域名	3202-01-1, 2, 3, 4, 5, 6, 7
所在地	富山県高岡市石堤

土砂災害警戒区域等の指定の公示に係る図書（その2）



高岡市

0 100m

様式-2 土砂災害警戒区域・土砂災害特別警戒区域区域図	土砂災害防止法施行令 第二条の基準に該当する 区域(土砂災害警戒区域)			自然現象 の種類	地滑り	箇所番号	3202-01	箇所名	石堤
	土砂災害防止法施行令 第三条の基準に該当する 区域(土砂災害特別警戒区域)			縮尺 1:2,500	告示番号		地滑り区域名	石堤1, 2, 3, 4, 5, 6, 7	
		該当なし		告示年月日		所在地	富山県高岡市石堤		

地滑り区域(輪郭が明瞭)		地すべり方向(滑動が確認できない)	
地滑り区域(不輪郭が明瞭)		地すべり方向(滑動が確認できる)	