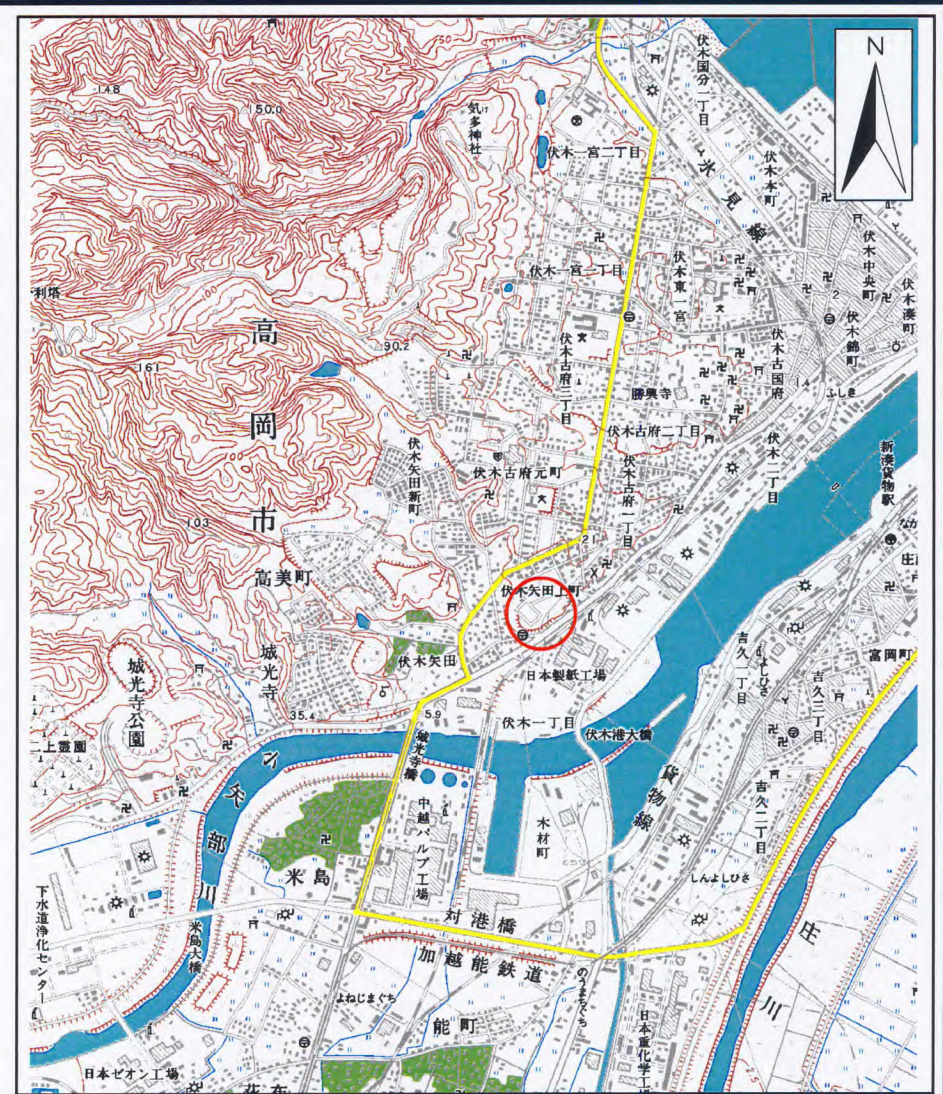


土砂災害警戒区域等の指定の公示に係る図書(その1)



(1/200,000)



(1/25,000)

様式-1(急) 土砂災害警戒区域・土砂災害特別警戒区域 位置図	自然現象の種類	急傾斜地の崩壊
	箇所番号	1169
	箇所名	矢田
	所在地	富山県高岡市伏木矢田・伏木矢田上町

この地図は、国土院院長の承認を得て、同院発行の数値地図20000(地図画像)及び数値地図25000(地図画像)を複製したものである。(承認番号 平19総複 第1093号)

土砂災害警戒区域等の指定の公示に係る図書(その2)



0 25 50 100
m

図中の数字は横断測線番号を示す

様式 - 2 (急)

土砂災害警戒区域・土砂災害特別警戒区域

区域図(その1)

土砂災害防止法施行令第二条の基準に該当する区域



+

自然現象の種類

急傾斜地の崩壊

箇所番号

1169

土砂災害防止法施行令第三条の基準に該当する区域



縮尺

告示番号

箇所名

矢田

土砂等の(移動)高さが1m以下の場合、土砂等の移動による力が100kN/mを超える区域
土砂等の堆積の高さが3mを超える区域
それ以外の区域



1:2,500

告示年月日

所在地

富山県高岡市伏木矢田・伏木矢田上町

土砂災害警戒区域等の指定の公示に係る図書(その2 - 1)



図中の数字は横断測線番号を示す

様式 - 2 - 1(急)

土砂災害警戒区域・土砂災害特別警戒区域

区域図(その2)

土砂災害防止法施行令第二条の基準に該当する区域



土

自然現象の種類

急傾斜地の崩壊

箇所番号

1169

土砂災害防止法施行令第三条の基準に該当する区域



縮尺

告示番号

箇所名

矢田

それ以外の区域



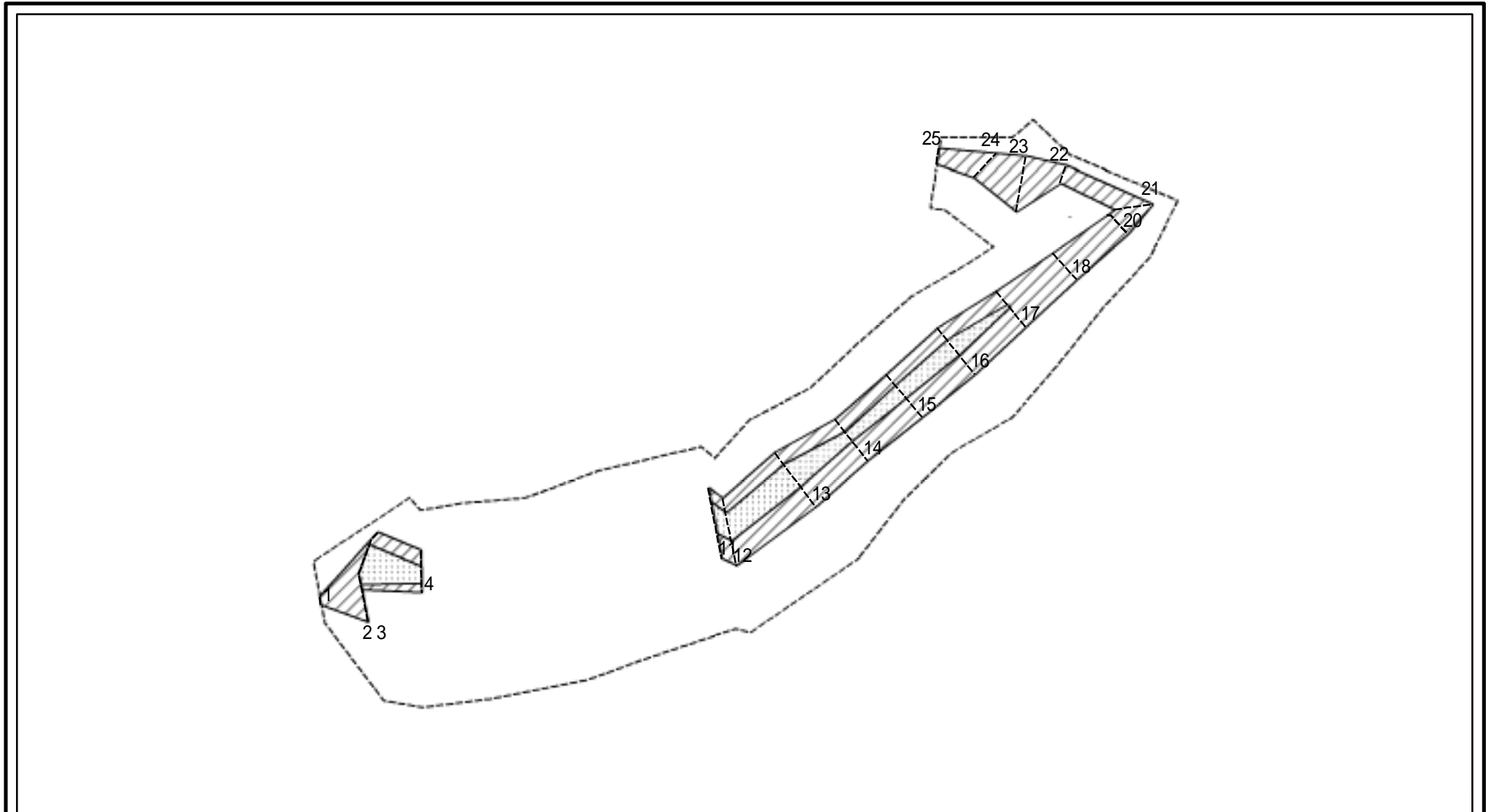
1:2,000

告示年月日

所在地

富山県高岡市伏木矢田・伏木矢田上町

土砂災害警戒区域等の指定の公示に係る図書(その2 - 2)



図中の数字は横断測線番号を示す

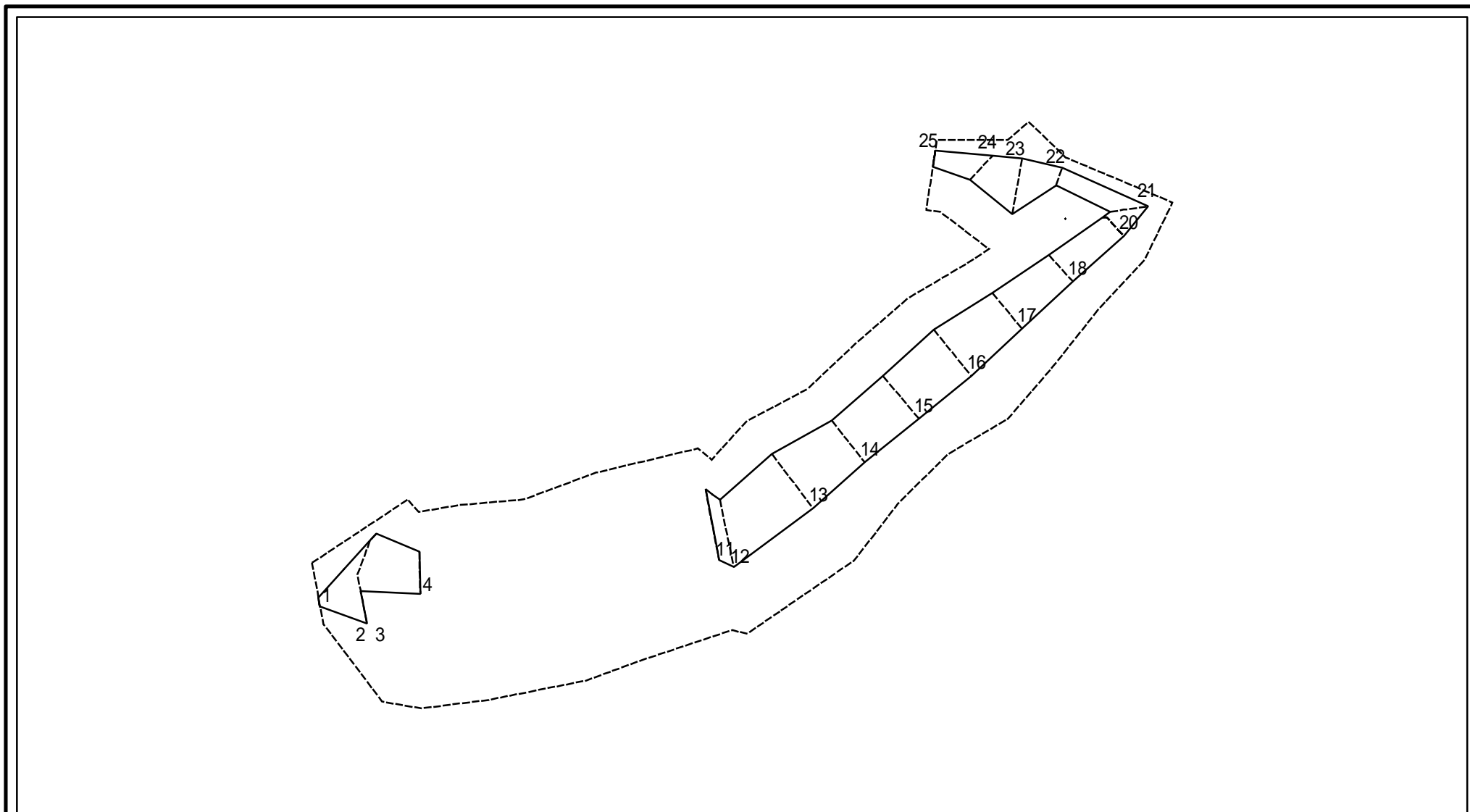
様式 - 2 - 2 (急)
 土砂災害特別警戒区域の区域区分図
 (急傾斜地の崩壊に伴う土石等の移動により
 建築物の地上部に作用すると想定される力)

土砂災害防止法施行令第二条の基準に該当する区域	
土砂災害防止法 施行令第三条の 基準に該当する 区域	
それ以外の区域	

土	縮尺
	1:2,000

自然現象の種類	急傾斜地の崩壊	箇所番号	1169
告示番号		箇所名	矢田
告示年月日		所在地	富山県高岡市伏木矢田・伏木矢田上町

土砂災害警戒区域等の指定の公示に係る図書(その2 - 3)



図中の数字は横断測線番号を示す

様式 - 2 - 3 (急) 土砂災害特別警戒区域の区域区分図 (急傾斜地の崩壊に伴う土石等の堆積により 建築物の地上部に作用すると想定される力)	土砂災害防止法施行令第二条の基準に該当する区域			土 縮尺 1:2,000	自然現象の種類	急傾斜地の崩壊	箇所番号	1169
	土砂災害防止法 施行令第三条の 基準に該当する 区域	土石等の堆積の高さが3mを超える区域			告示番号		箇所名	矢田
		それ以外の区域			告示年月日		所在地	富山県高岡市伏木矢田・伏木矢田上町

土砂災害警戒区域等の指定の公示に係る図書(その3)

横断測線の区間	土石等の移動により建築物の地上部に作用すると想定される力				土石等の堆積により建築物の地上部に作用すると想定される力				横断測線の区間	土石等の移動により建築物の地上部に作用すると想定される力				土石等の堆積により建築物の地上部に作用すると想定される力			
	土石等の(移動)高さが1m以下の場合、土石等の移動による力が100kN/m ² を超える区域		それ以外の区域		土石等の堆積の高さが3mを超える区域		それ以外の区域			土石等の(移動)高さが1m以下の場合、土石等の移動による力が100kN/m ² を超える区域		それ以外の区域		土石等の堆積の高さが3mを超える区域		それ以外の区域	
	力の大きさのうち最大のもの (kN/m ²)	土石等の高さ (m)	力の大きさのうち最大のもの (kN/m ²)	土石等の高さ (m)	力の大きさのうち最大のもの (kN/m ²)	土石等の高さ (m)	力の大きさのうち最大のもの (kN/m ²)	土石等の高さ (m)		力の大きさのうち最大のもの (kN/m ²)	土石等の高さ (m)	力の大きさのうち最大のもの (kN/m ²)	土石等の高さ (m)	力の大きさのうち最大のもの (kN/m ²)	土石等の高さ (m)	力の大きさのうち最大のもの (kN/m ²)	土石等の高さ (m)
1 ~ 2	—	—	100.00	1.00	—	—	13.98	2.61	~								
2 ~ 3	149.23	1.00	100.00	1.00	—	—	13.98	2.61	~								
3 ~ 4	146.89	1.00	100.00	1.00	—	—	14.73	2.75	~								
4 ~ 5	—	—	—	—	—	—	—	—	~								
5 ~ 6	—	—	—	—	—	—	—	—	~								
6 ~ 7	—	—	—	—	—	—	—	—	~								
7 ~ 8	—	—	—	—	—	—	—	—	~								
8 ~ 9	—	—	—	—	—	—	—	—	~								
9 ~ 10	—	—	—	—	—	—	—	—	~								
10 ~ 11	—	—	—	—	—	—	—	—	~								
11 ~ 12	139.56	1.00	100.00	1.00	—	—	14.05	2.62	~								
12 ~ 13	135.72	1.00	100.00	1.00	—	—	14.05	2.62	~								
13 ~ 14	135.72	1.00	100.00	1.00	—	—	13.92	2.60	~								
14 ~ 15	122.87	1.00	100.00	1.00	—	—	13.64	2.55	~								
15 ~ 16	126.18	1.00	100.00	1.00	—	—	13.17	2.46	~								
16 ~ 17	126.18	1.00	100.00	1.00	—	—	13.17	2.46	~								
17 ~ 18	—	—	100.00	1.00	—	—	11.28	2.11	~								
18 ~ 19	—	—	88.48	1.00	—	—	11.41	2.13	~								
19 ~ 20	—	—	77.60	1.00	—	—	11.41	2.13	~								
20 ~ 21	—	—	98.63	1.00	—	—	11.41	2.13	~								
21 ~ 22	—	—	98.63	1.00	—	—	9.42	1.76	~								
22 ~ 23	—	—	100.00	1.00	—	—	11.36	2.12	~								
23 ~ 24	—	—	100.00	1.00	—	—	11.36	2.12	~								
24 ~ 25	—	—	90.92	1.00	—	—	9.63	1.80	~								

様式-3(急) 建築物の構造の規制に必要な衝撃に関する事項	自然現象の種類	急傾斜地の崩壊	箇所番号	1169
	告示番号		箇所名	矢田
	告示年月日		所在地	富山県高岡市伏木矢田・伏木矢田上町