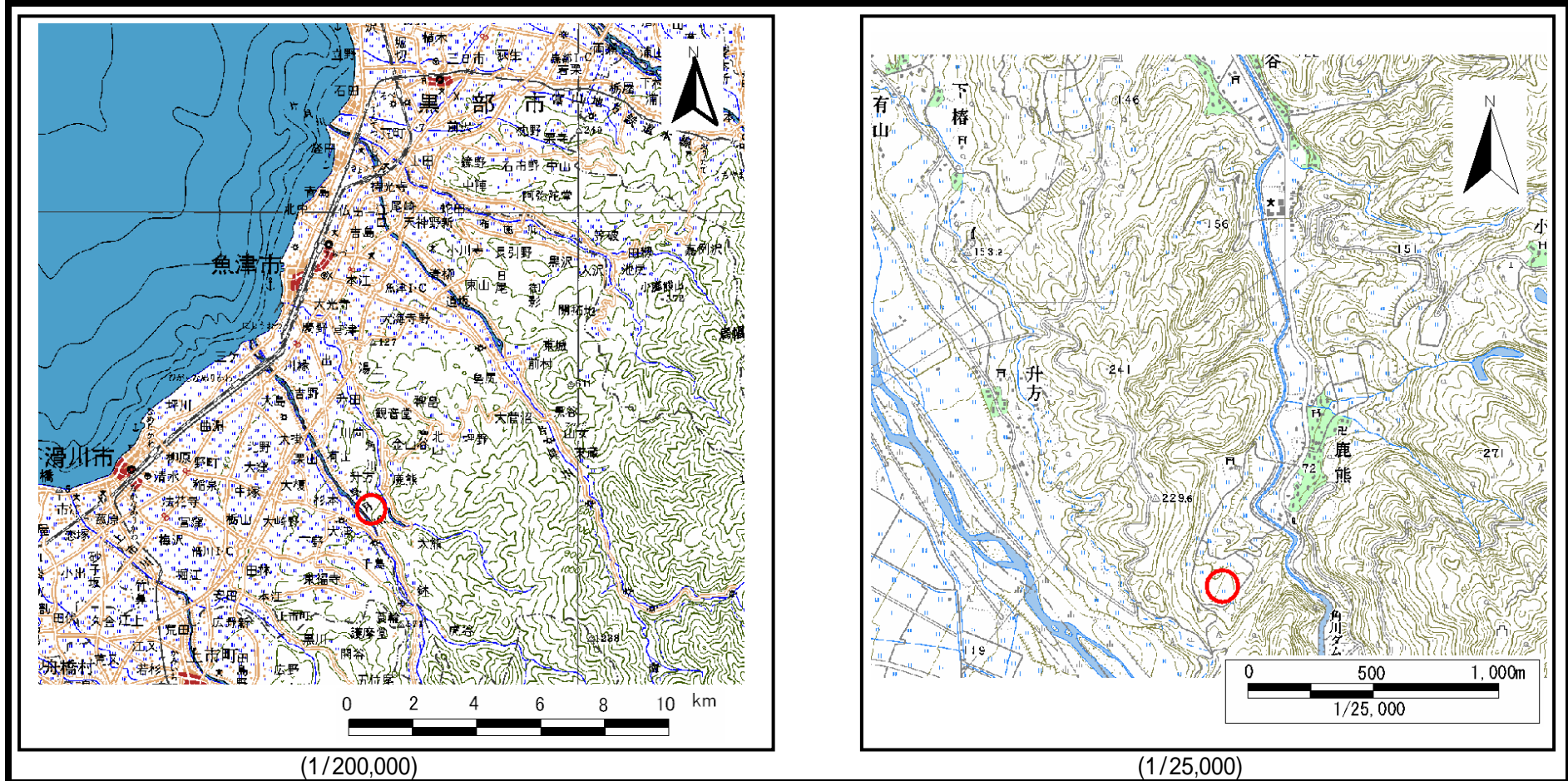


土砂災害警戒区域等の指定の公示に係る図書（その1）



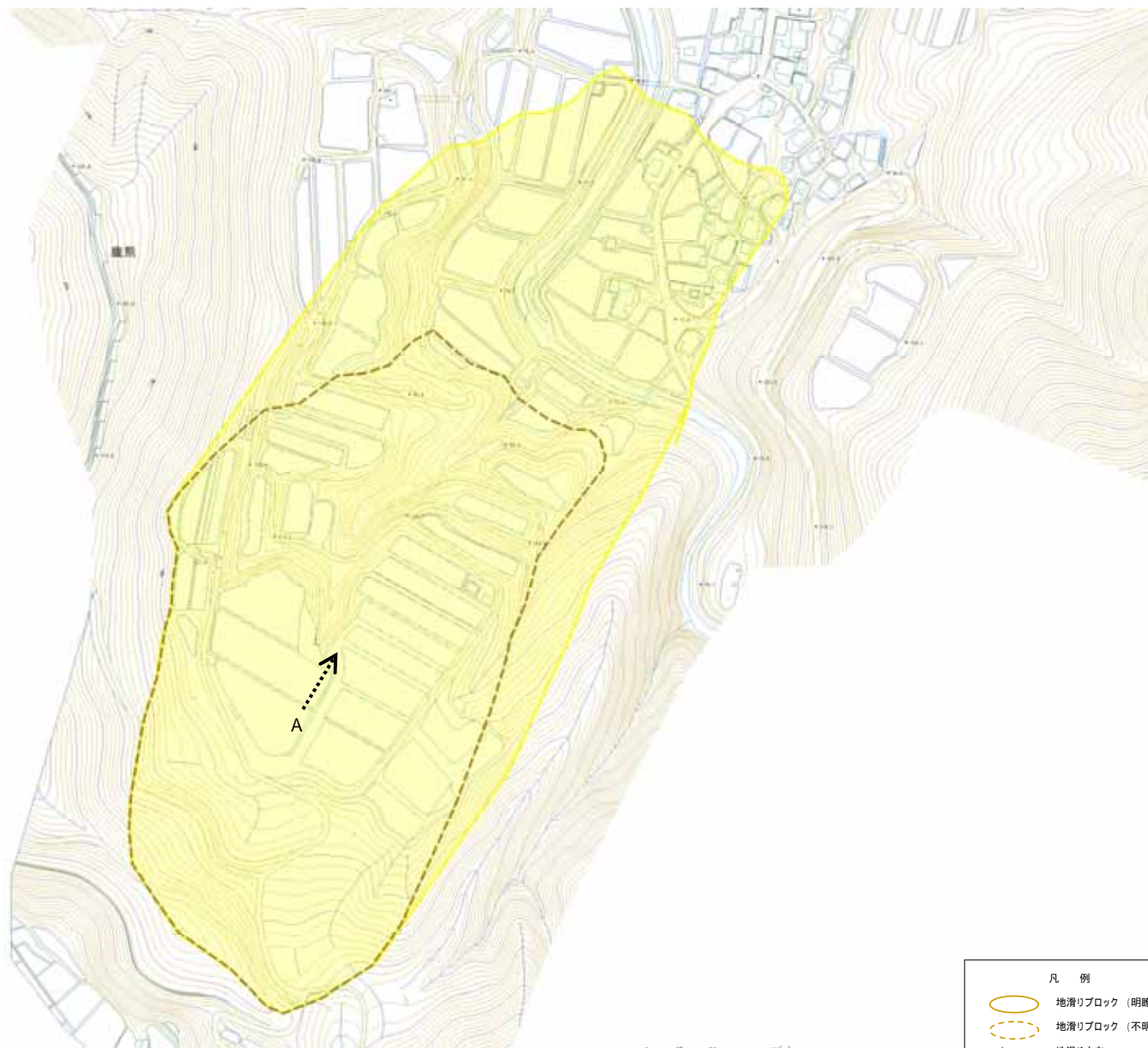
様式-1(地)




土砂災害警戒区域・土砂災害特別警戒区域 位置図




自然現象の種類	地滑り
箇所番号	2006
箇所名	鹿熊地区
地滑り区域名	2006A
所在地	富山県魚津市鹿熊

この地図は、国土地理院長の承認を得て、同院発行の数値地図200000(地図画像)及び数値地図25000(地図画像)を複製したものである。(認証番号 平17総復、第227号)

土砂災害警戒区域等の指定の公示に係る図書（その2）



凡 例		
	地滑りブロック (明瞭)	
	地滑りブロック (不明瞭)	
	地滑り方向	

様式 - 2 (地) 土砂災害警戒区域・土砂災害特別警戒区域 区域図	土砂災害防止法施行令第2条の基準に該当する区域 (土砂災害警戒区域)		 縮尺 1:2,500	自然現象の種類 地滑り	箇所番号 2006	箇所名 鹿熊地区
	土砂災害防止法施行令第3条の基準に該当する区域 (土砂災害特別警戒区域)			告示番号 2006A	告示年月日 所在地 富山県魚津市鹿熊	