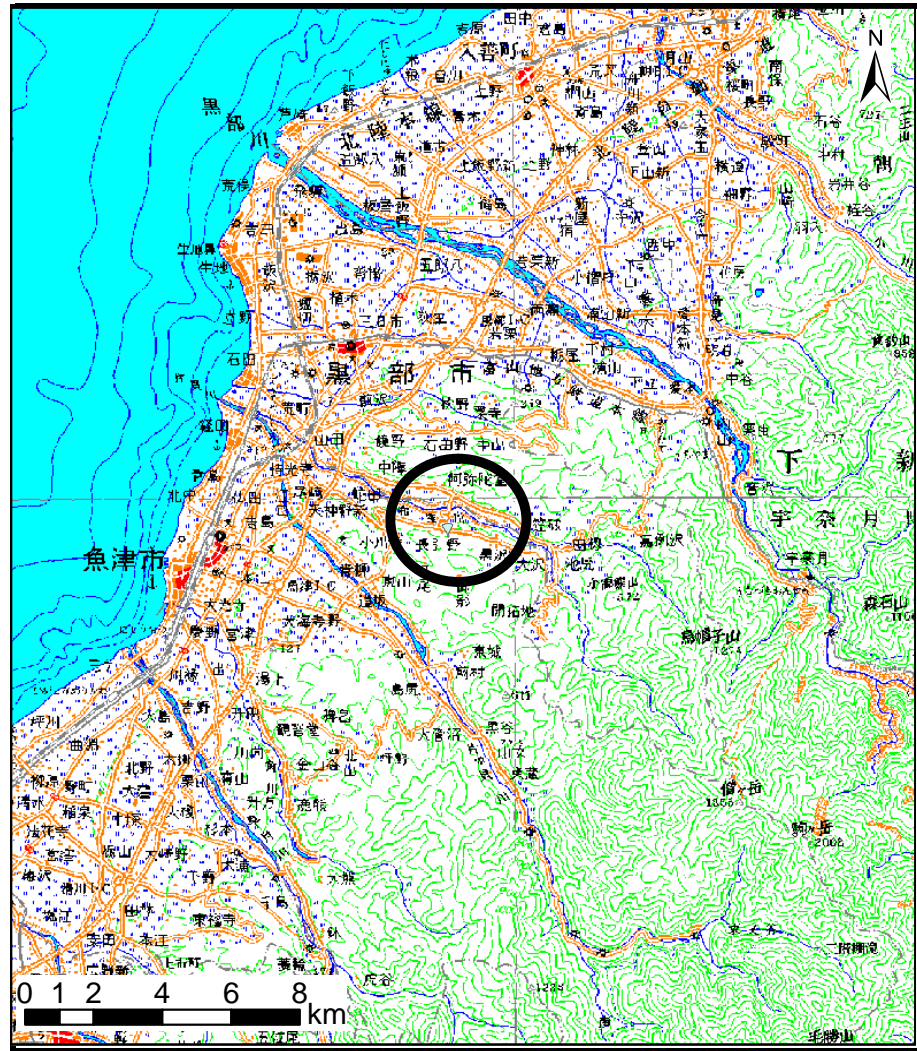
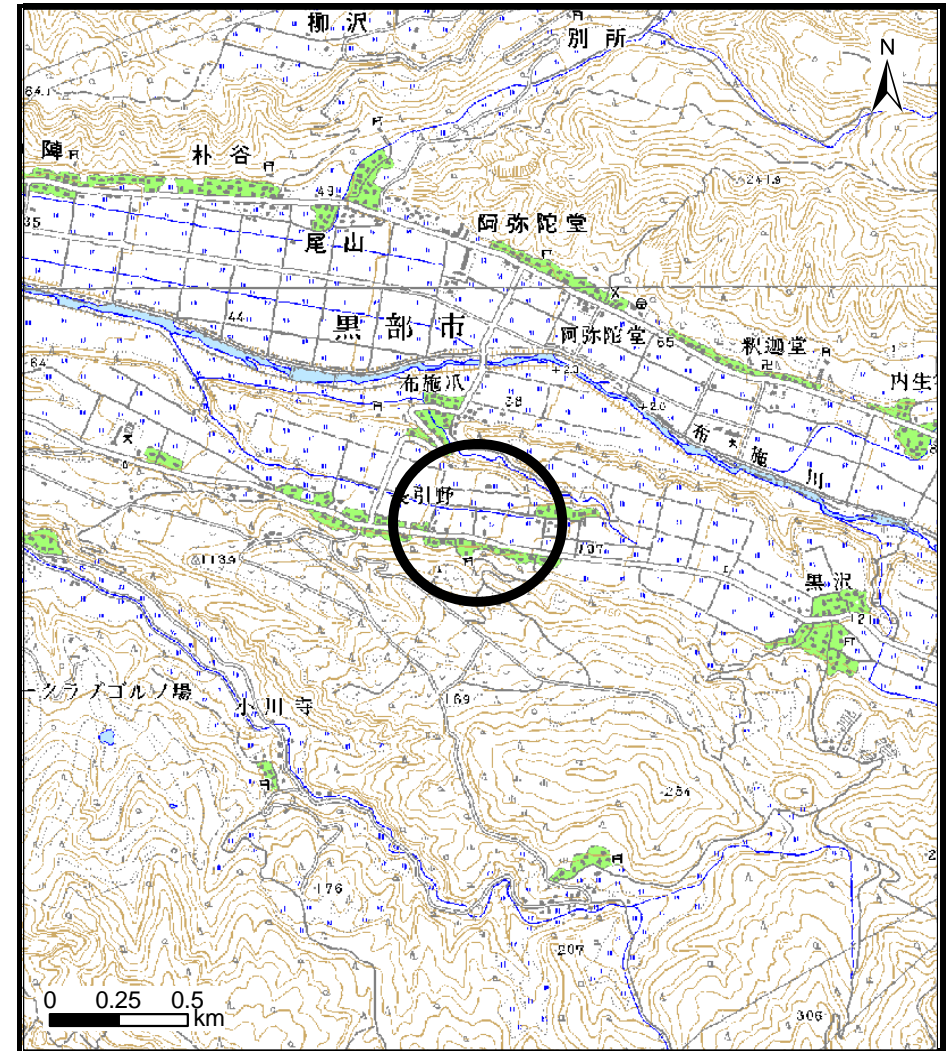


# 土砂災害警戒区域等の指定の公示に係る図書（その1）



(1/200,000)



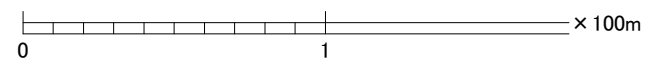
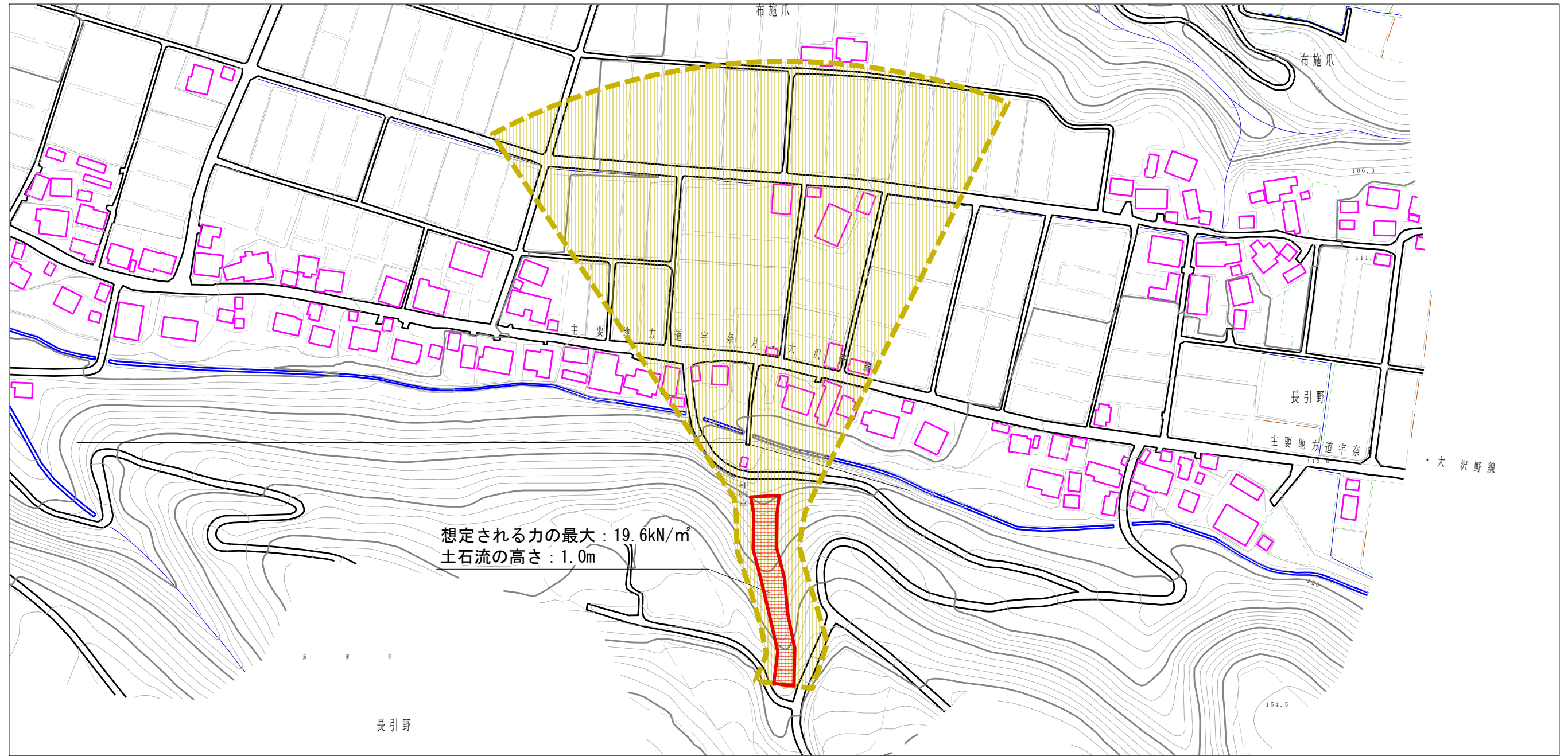
(1/25,000)

様式-1 (土)  
土砂災害警戒区域・土砂災害特別警戒区域 位置図

自然現象の種類	土石流
溪流番号	599
溪流名	長引野西谷
所在地	富山県魚津市長引野、布施爪

この地図は、国土地理院長の承認を得て、同院発行の20万分の1地勢図及び数値地図25000（地図画像）を複製したものである。（承認番号 平19総複、第1156号）

土砂災害警戒区域等の指定の公示に係る図書（その2）



想定される力の最大：19.6kN/m<sup>2</sup>  
土石流の高さ：1.0m

様式-2(土) 土砂災害警戒区域・土砂災害特別警戒区域 区域図	土砂災害防止法施行令第二条の基準に該当する区域		N 縮尺 1:2,500	自然現象の種類	土石流	溪流番号	599
	土砂災害防止法施行令第三条の基準に該当する区域			告示番号		溪流名	長引野西谷
	その他の区域			告示年月日		所在地	富山県魚津市長引野、布施爪