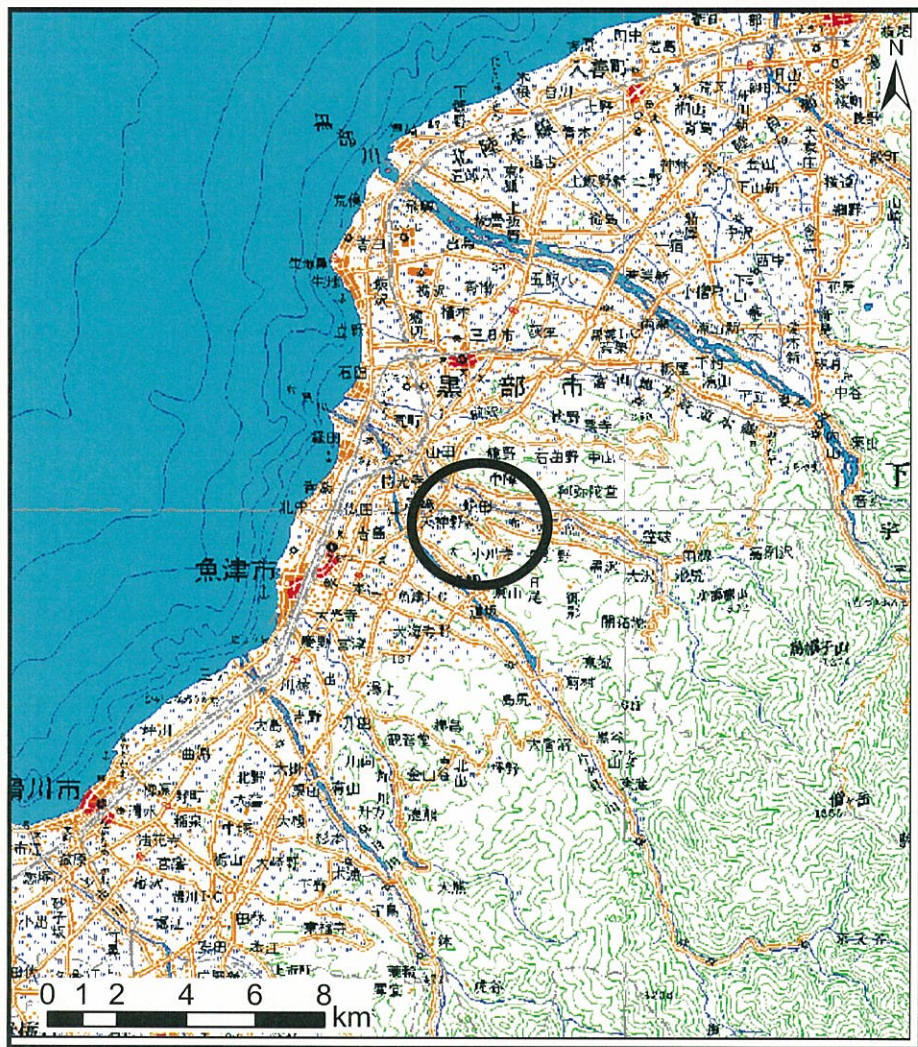
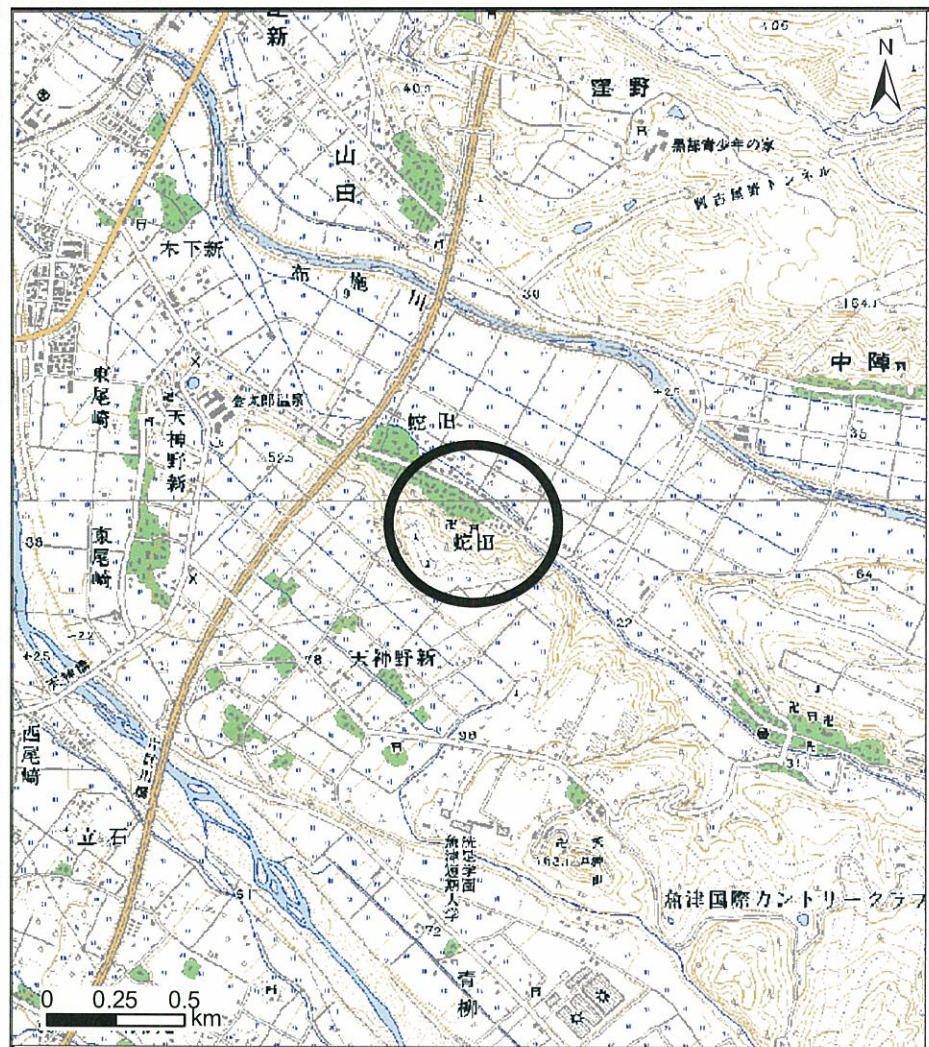


土砂災害警戒区域等の指定の公示に係る図書（その1）



(1/200,000)



(1/25,000)

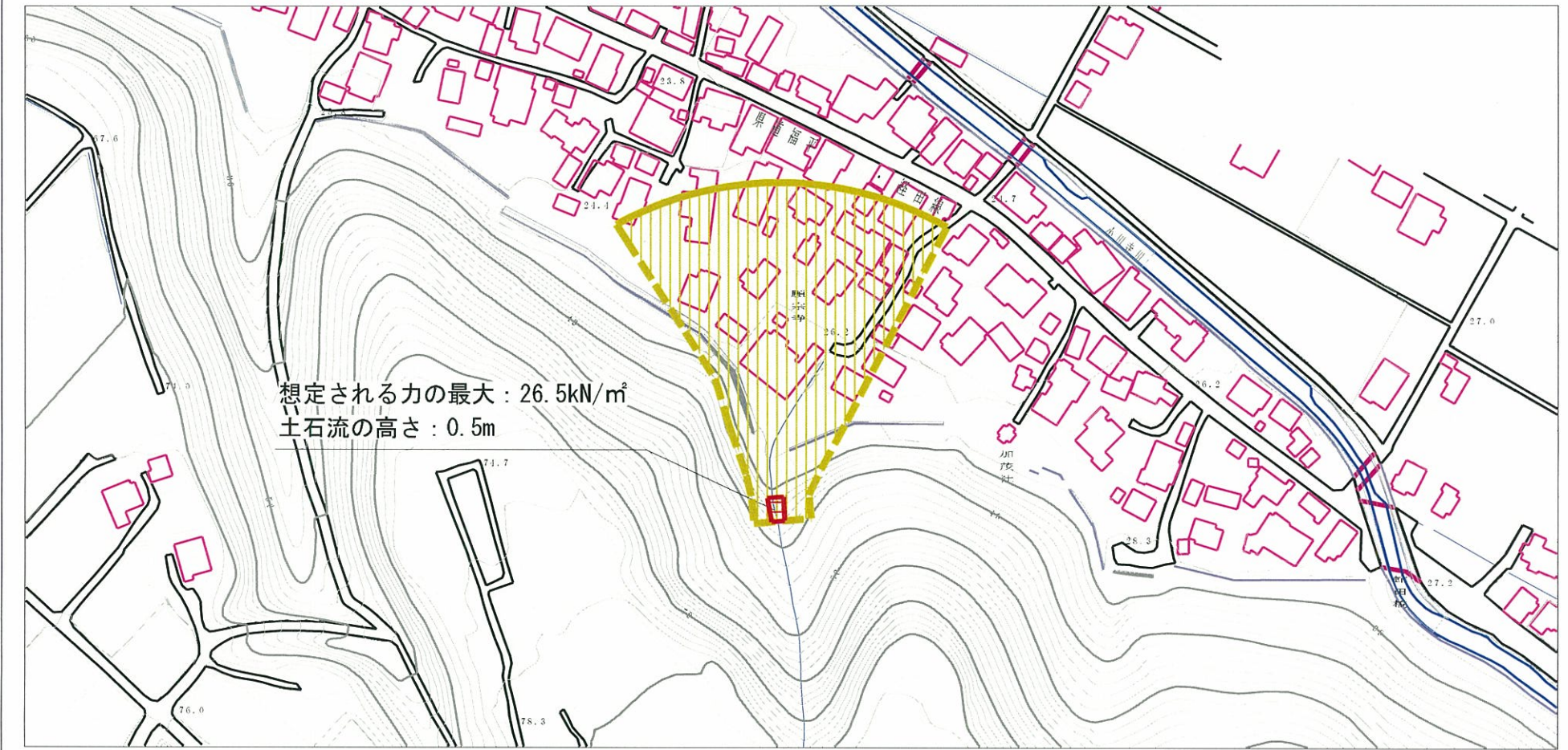
様式-1 (土)

土砂災害警戒区域・土砂災害特別警戒区域 位置図

自然現象の種類	土石流
溪流番号	605
溪流名	蛇田東沢
所在地	富山県魚津市蛇田

この地図は、国土地理院長の承認を得て、同院発行の20万分の1地勢図及び数値地図25000（地図画像）を複製したものである。（承認番号 平19総複、第1156号）

土砂災害警戒区域等の指定の公示に係る図書（その2）



0 1 ×100m

様式-2(土)

土砂災害警戒区域・土砂災害特別警戒区域
区域図

土砂災害防止法施行令第2条の基準に該当する区域



N

自然現象
の種類

土石流

溪流番号 605

土砂災害防止
法施行令第3
条の基準に該
当する区域



縮尺
1:2,500

告示番号

溪流名 蛇田東沢

土石流の高さが1mを超える場合、土石等の
移動による力が50kN/mを超える区域



告示年月日

所在地 富山県魚津市蛇田

土石流の高さが1mを超える場合、土石等の
移動による力が50kN/mを超えない区域



その他の区域