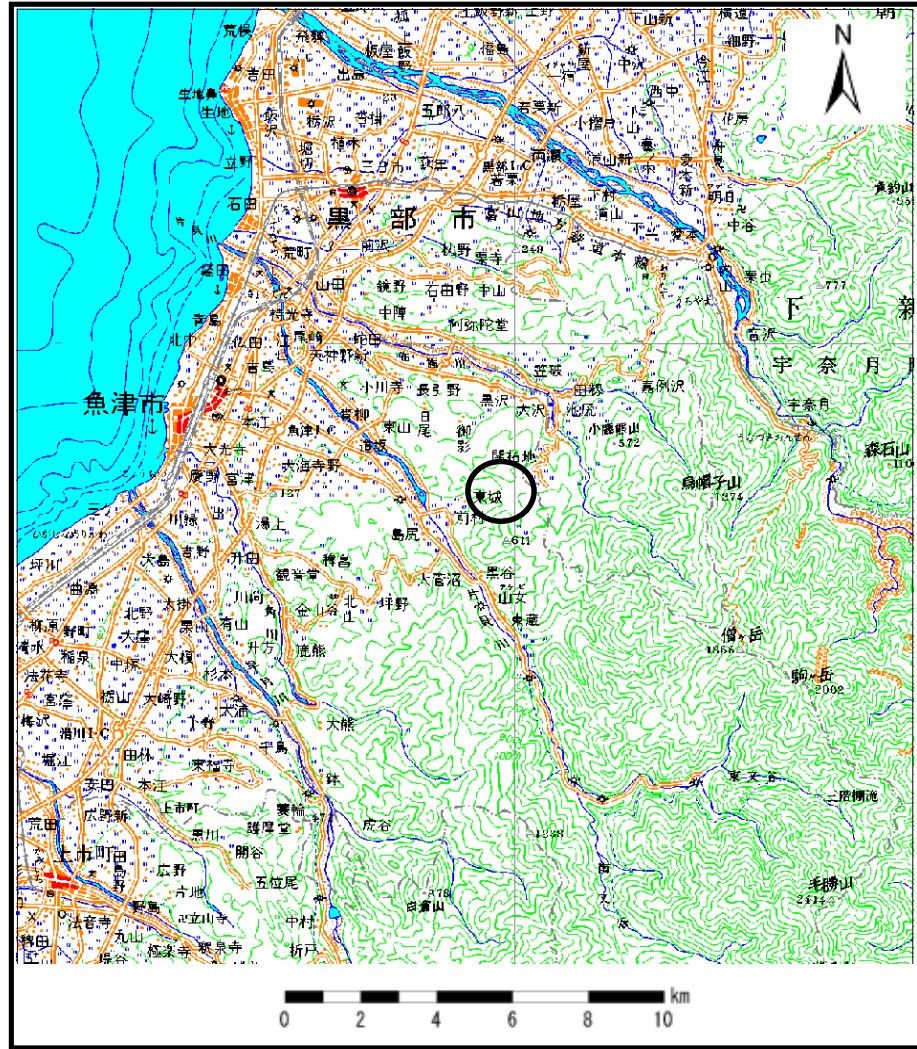
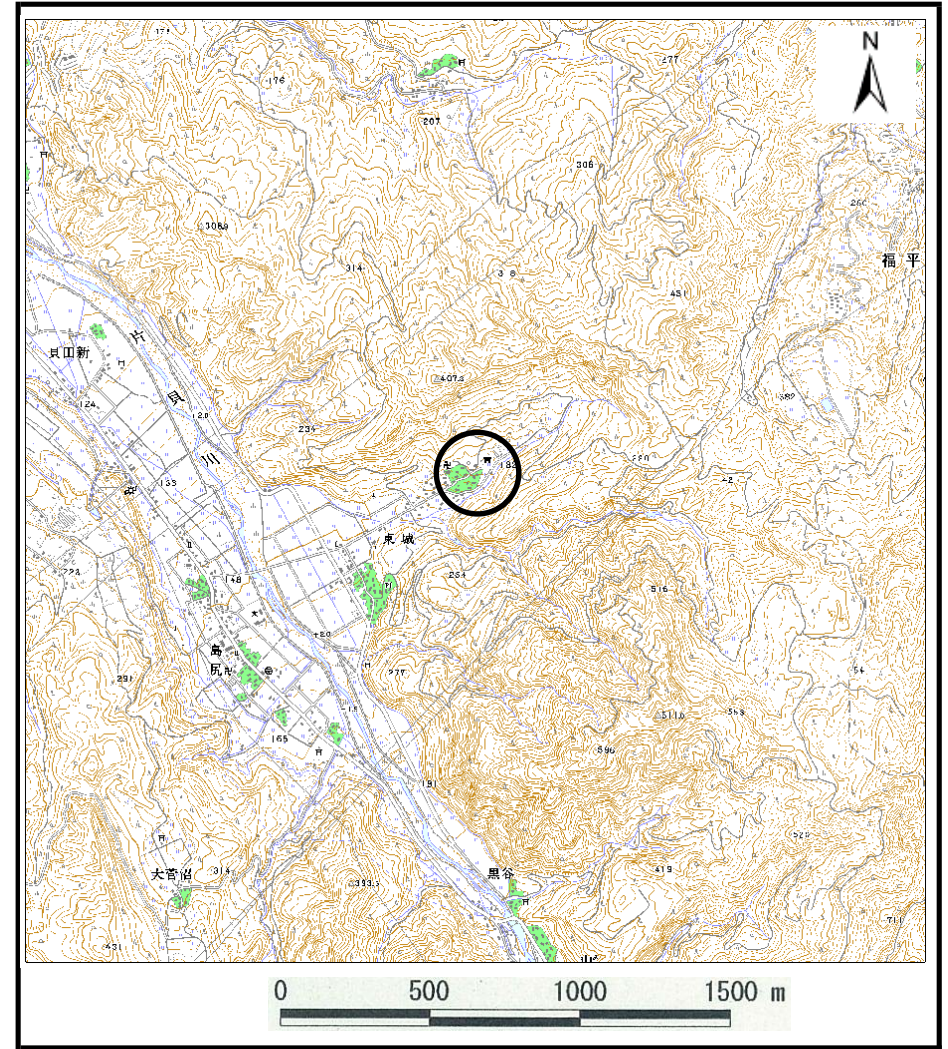


# 土砂災害警戒区域等の指定の公示に係る図書（その1）



(1/200,000)

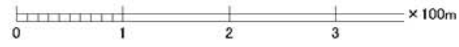
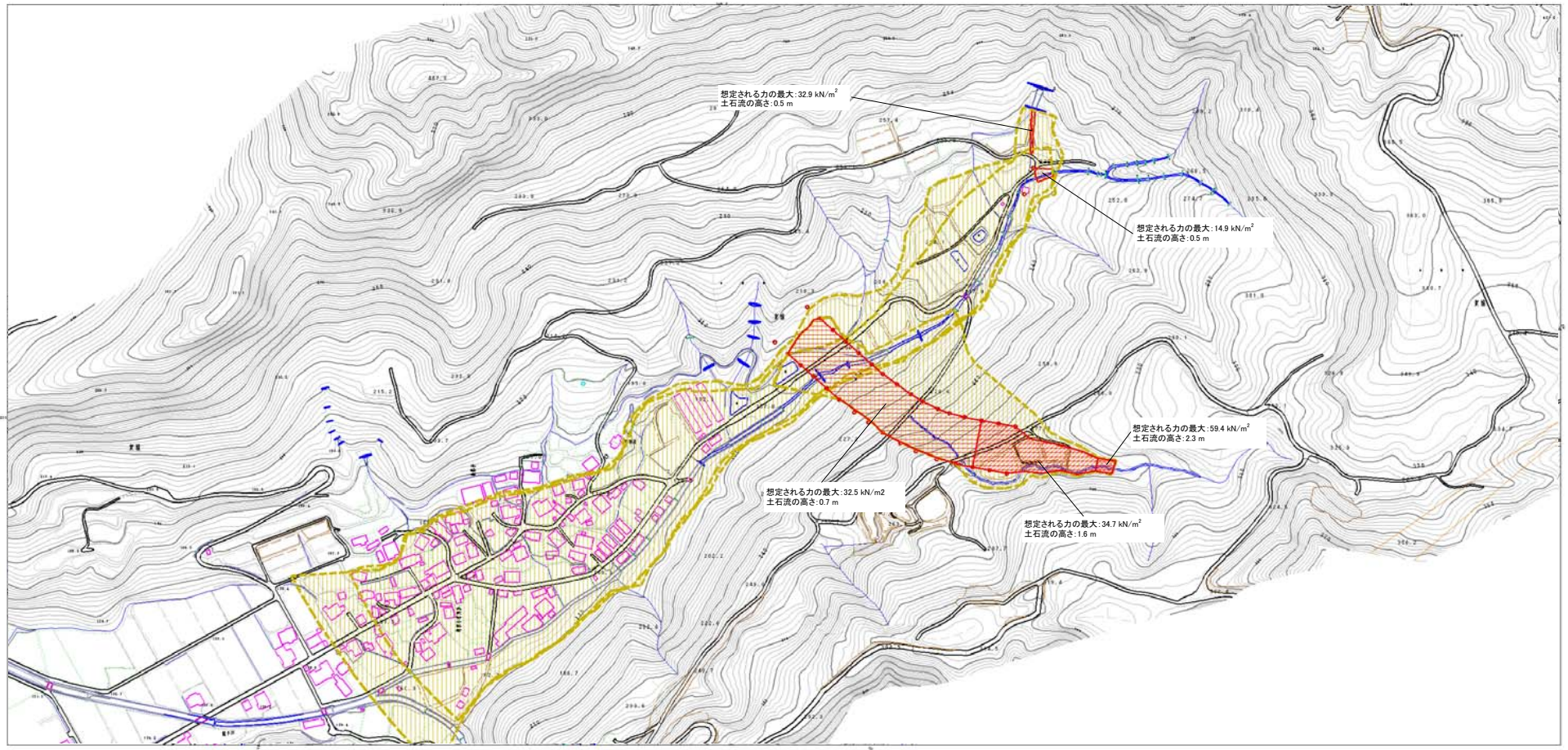


(1/25,000)

様式-1 (土)  
土砂災害警戒区域・土砂災害特別警戒区域 位置図

自然現象の種類	土石流
溪流番号	608
溪流名	親子谷川
所在地	魚津市東城

この地図は、国土地理院長の承認を得て、同院発行の数値地図200000（地図画像）及び数値地図25000（地図画像）を複製したものである。（承認番号 平18総複、第559号）



様式-2(土) 土砂災害警戒区域-土砂災害特別警戒区域 区域図	自然災害の種別 告示番号 縮尺 1:2,500	告示年月日	採流番号 採流名 所在地	009 親子谷川 魚津市東城
---------------------------------------	----------------------------------	-------	--------------------	----------------------