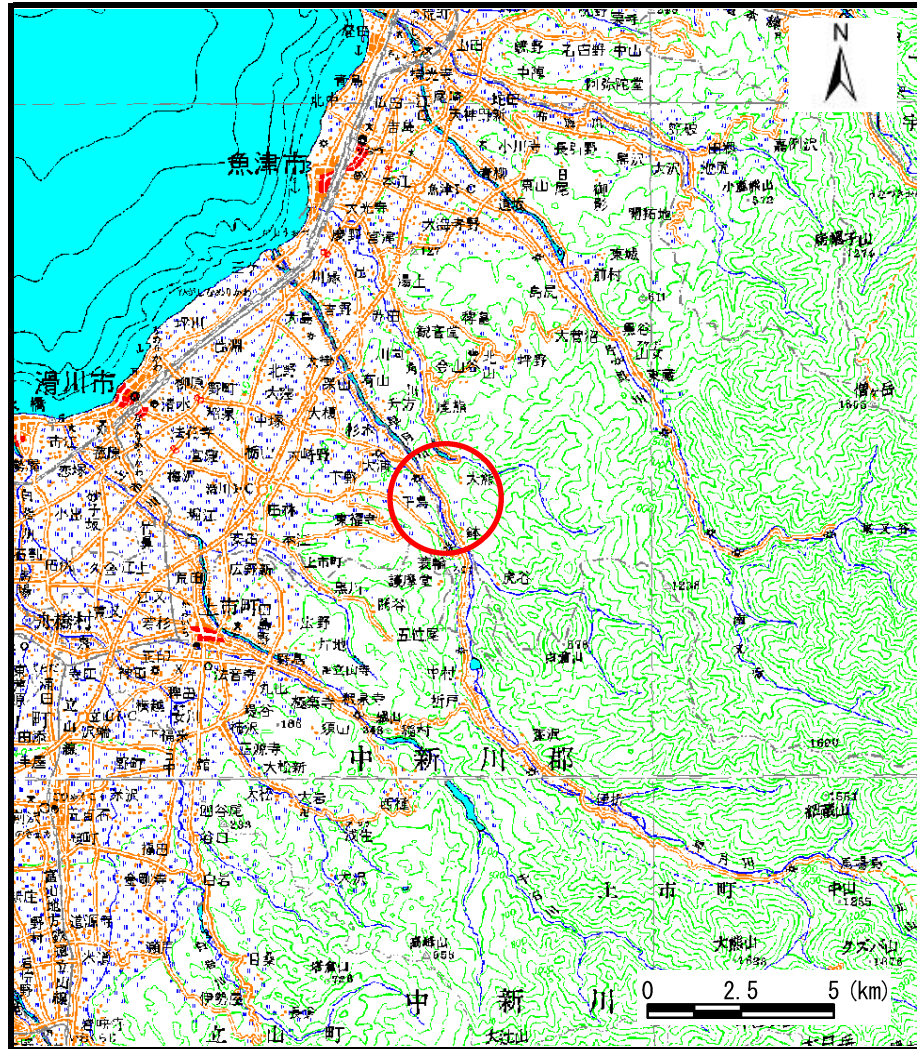
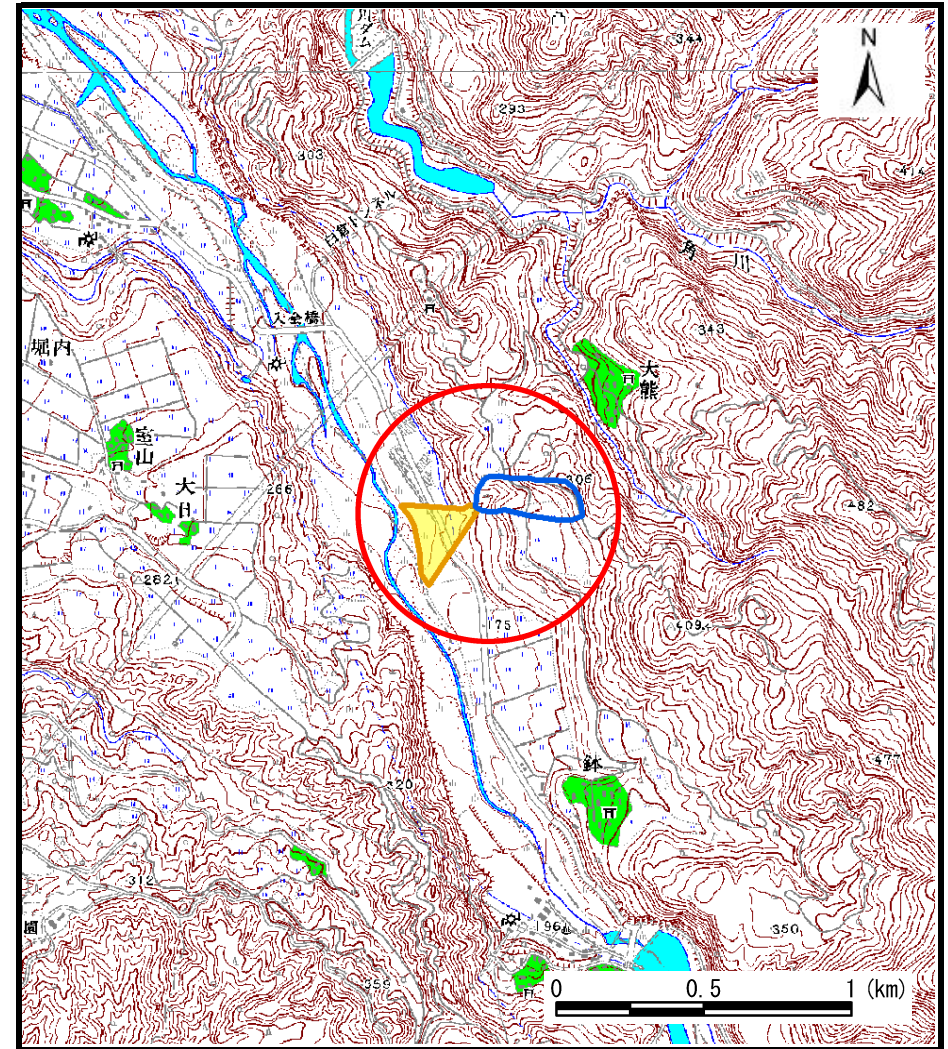


# 土砂災害警戒区域等の指定の公示に係る図書（その1）



(1/200,000)



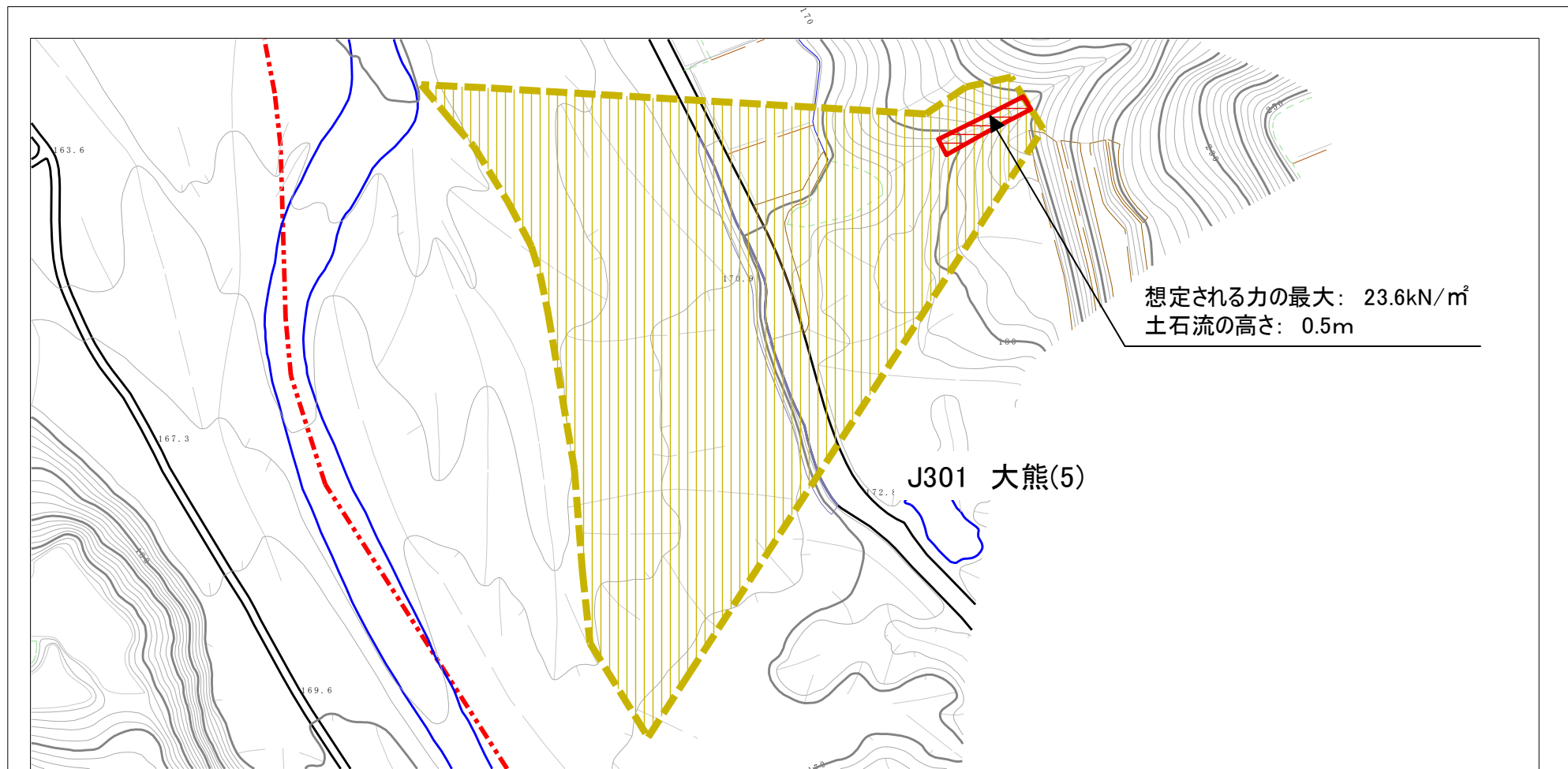
(1/25,000)

様式-1 (土)  
土砂災害警戒区域・土砂災害特別警戒区域 位置図

自然現象の種類	土石流
溪流番号	J301
溪流名	大熊 (5)
所在地	富山県魚津市鉢

※この地図は、国土地理院長の承認を得て、同院発行の数値地図200000(地図画像)及び数値地図25000(地図画像)を複製したのである。(承認番号 平18総複、第559号)

# 土砂災害警戒区域等の指定の公示に係る図書（その2）



想定される力の最大: 23.6kN/m<sup>2</sup>  
土石流の高さ: 0.5m

J301 大熊(5)

0 1 × 100m

様式-2(土) 土砂災害警戒区域・土砂災害特別警戒区域図	土砂災害防止法施行令第二条の基準に該当する区域		自然現象の種類 土石流	溪流番号	J301	
	土砂災害防止法施行令第三条の基準に該当する区域			告示番号	溪流名	大熊(5)
	その他の区域			告示年月日	所在地	富山県魚津市鉢
			縮尺 1:2,500			