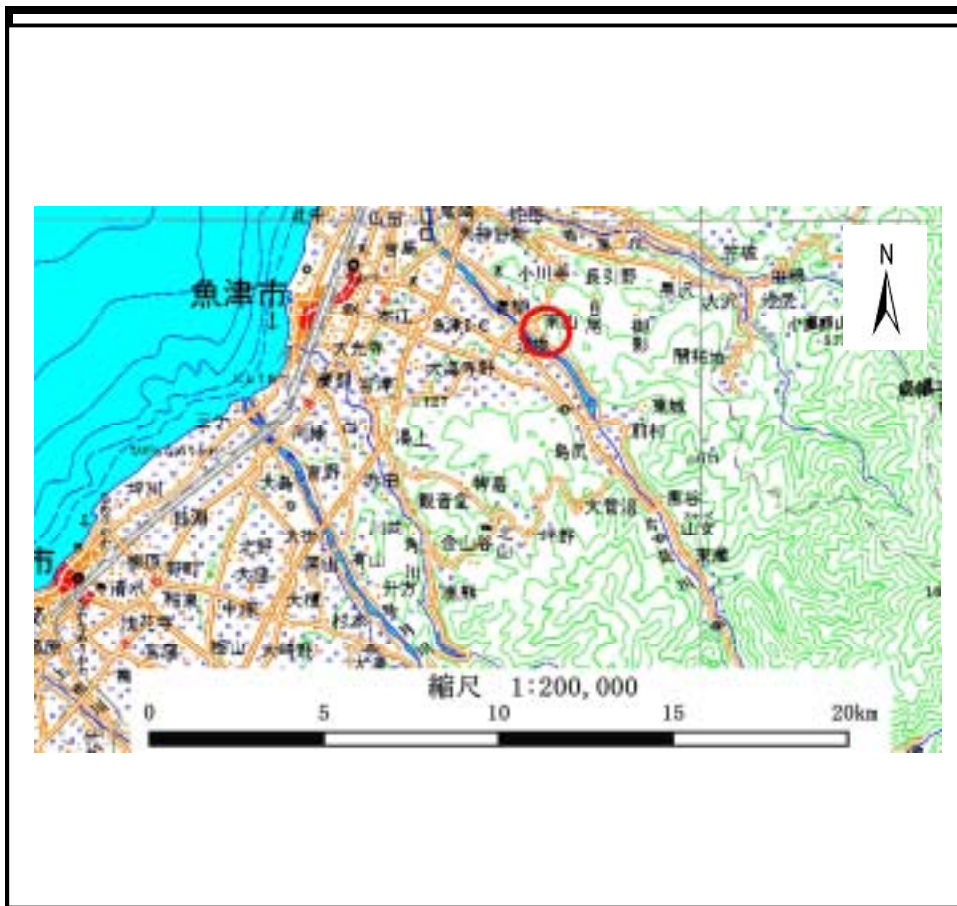
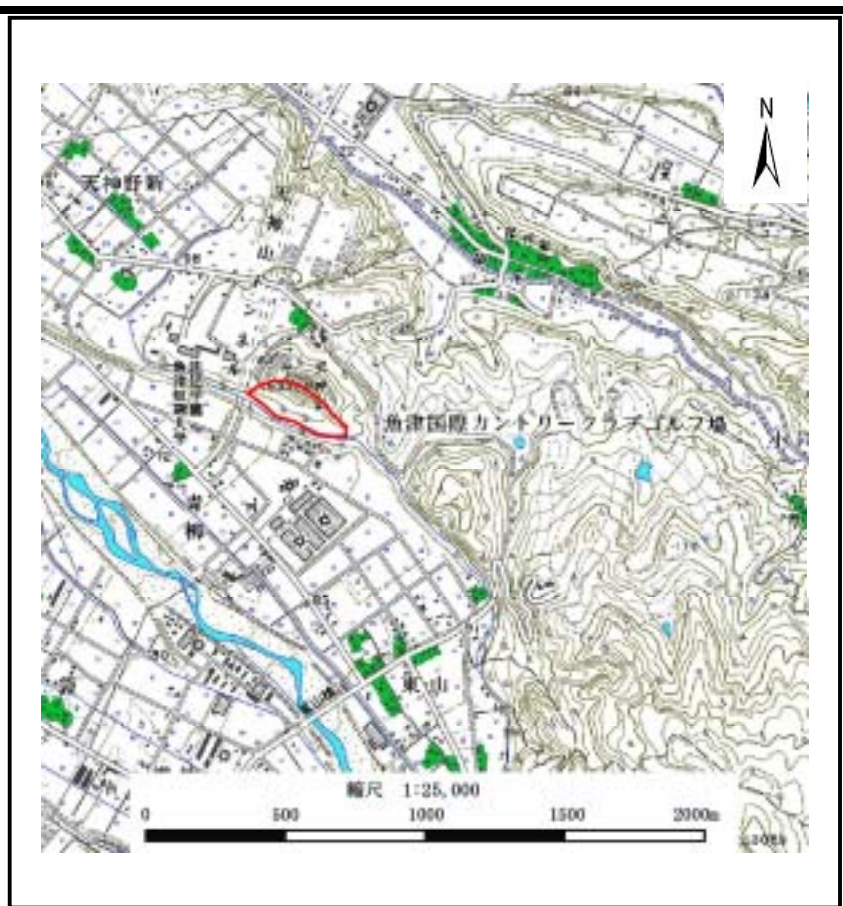


## 土砂災害警戒区域等の指定の公示に係る図書（その1）



(1/200,000)



(1/25,000)

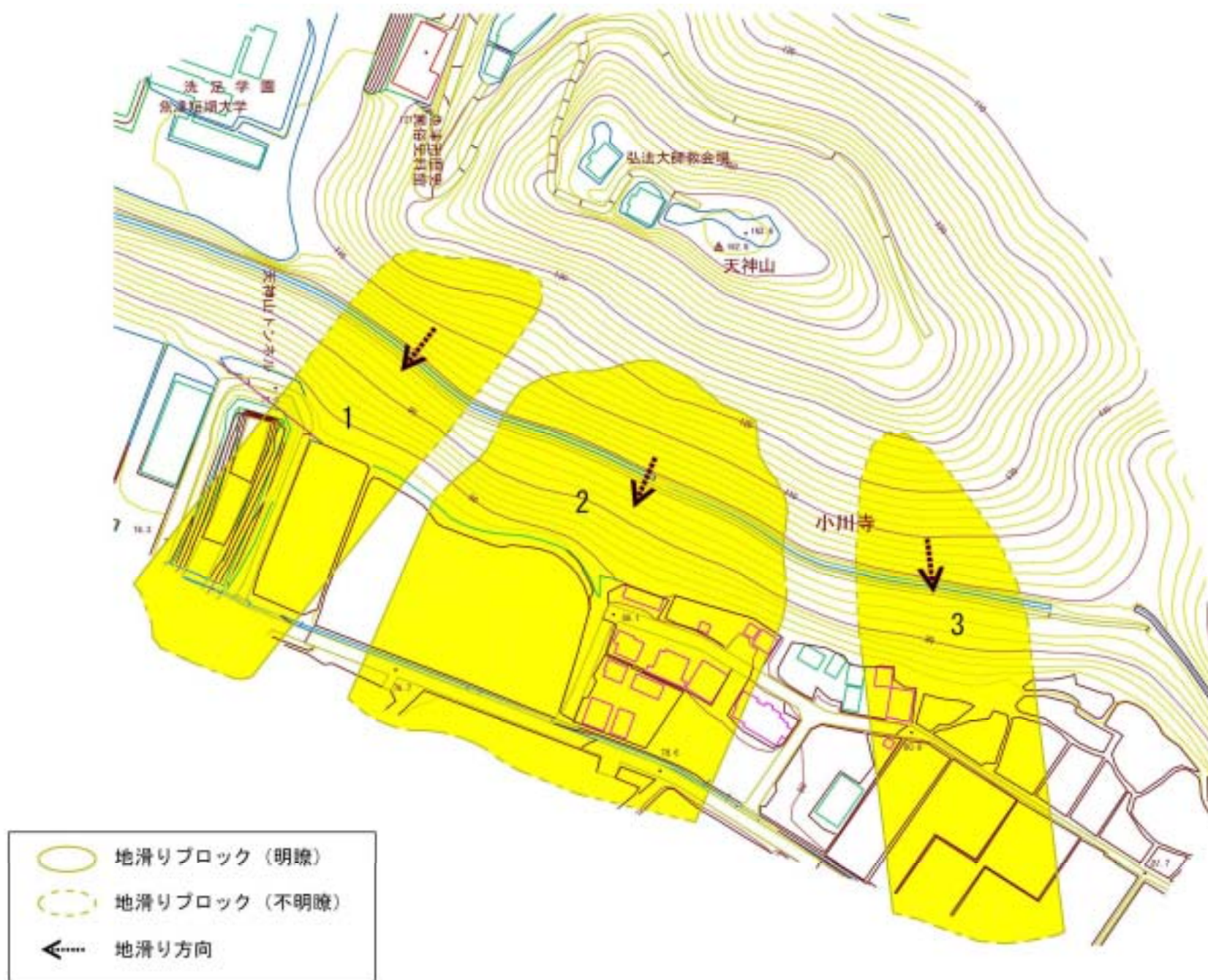
様式-1(地)

土砂災害警戒区域・土砂災害特別警戒区域 位置図

自然現象の種類	地滑り
箇所番号	3204-1
箇所名	東山地区
地滑り区域名	3204-1-1
所在地	富山県魚津市東山・小川寺

この地図は、国土地理院長の承認を得て、同院発行の数値地図200000(地図画像)及び数値地図25000(地図画像)を複製したものである。(認証番号 平17総復、第399号)

土砂災害警戒区域等の指定の公示に係る図書（その2）



様式-2(地)

土砂災害警戒区区域図

土砂災害防止法施行令  
第二条の基準に該当する区域



自然現象  
の種類

地滑り

箇所番号

3204-1

箇所名

東山地区

土砂災害防止法施行令  
第三条の基準に該当する区域



縮尺  
1:2,500

告示番号

地滑り区域名

3204-1-1 ~ 3

告示年月日

所在地

富山県魚津市東山・小川寺