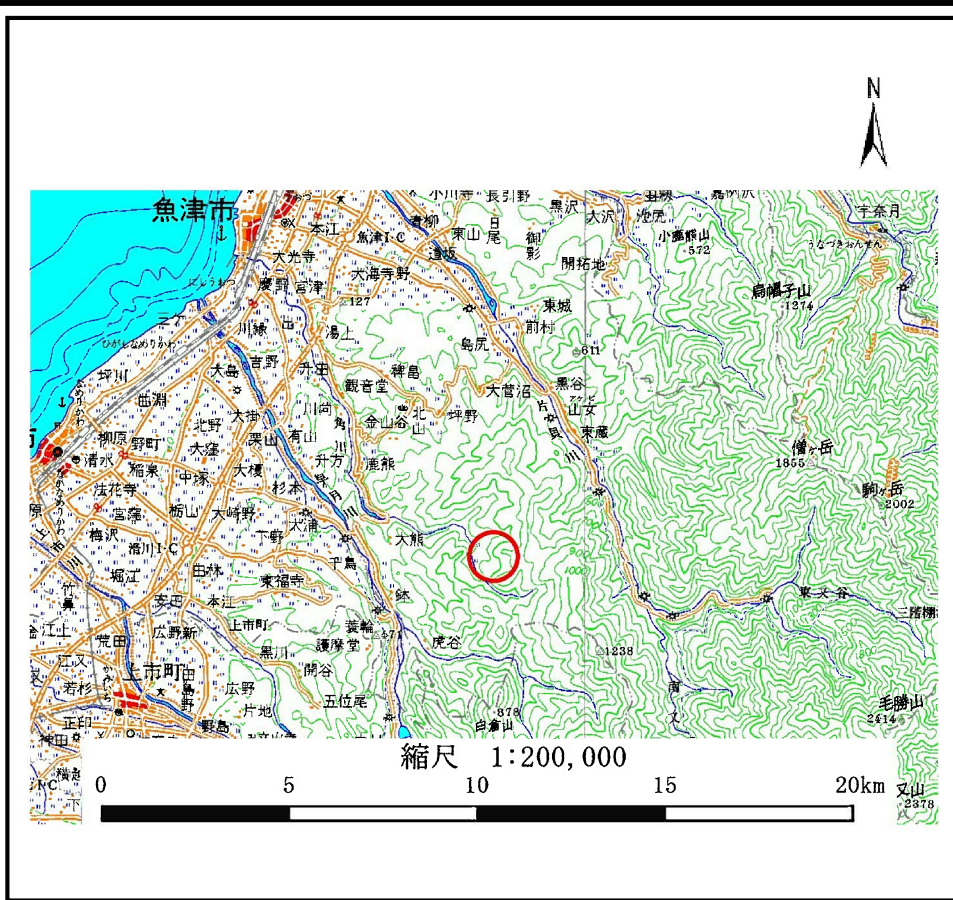
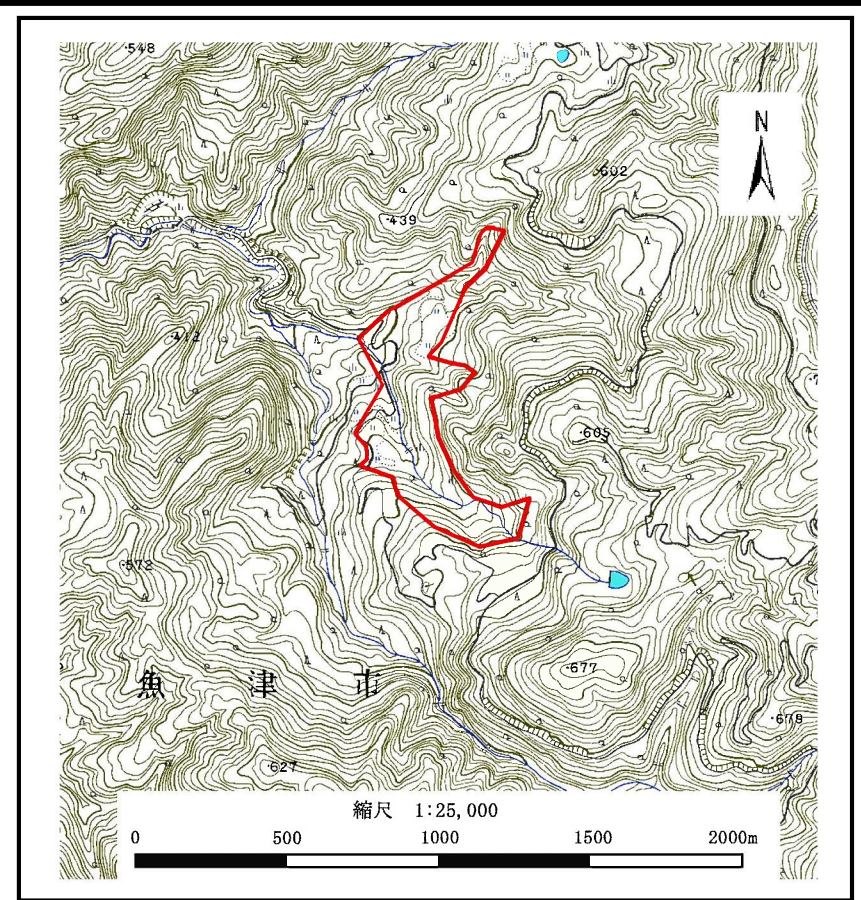


土砂災害警戒区域等の指定の公示に係る図書（その1）



(1/200,000)



(1/25,000)

様式-1(地)

土砂災害警戒区域・土砂災害特別警戒区域 位置図

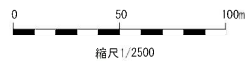
| | |
|---------|-----------|
| 自然現象の種類 | 地滑り |
| 箇所番号 | 3204-8 |
| 箇所名 | 濁谷 |
| 地滑り区域名 | 3204-8A |
| 所在地 | 富山県魚津市古鹿熊 |

この地図は、国土地理院長の承認を得て、同院発行の数値地図200000(地図画像)及び数値地図25000(地図画像)を複製したものである。(認証番号 平19総復、第44号)

土砂災害警戒区域等の指定の公示に係る図書(その2)



地滑りブロック (明瞭)
 地滑りブロック (不明瞭)
 ← 地滑り方向



| | | | | | | |
|-----------------------------------|-------------------------|------------------|--------------------|----------------|-------------------|-----------|
| 様式-2(地) 土砂災害警戒区域・土砂災害特別警戒区域区域図 | 土砂災害防止法施行令第二条の基準に該当する区域 | | N 縮尺 1:2,500 | 自然現象の種類 地滑り | 箇所番号 3204-8 | 箇所名 濁谷 |
| | 土砂災害防止法施行令第三条の基準に該当する区域 | | | 告示番号 | 地滑り区域名 3204-8A | |
| | 告示年月日 | 所在地 富山県魚津市古鹿熊 | | | | |