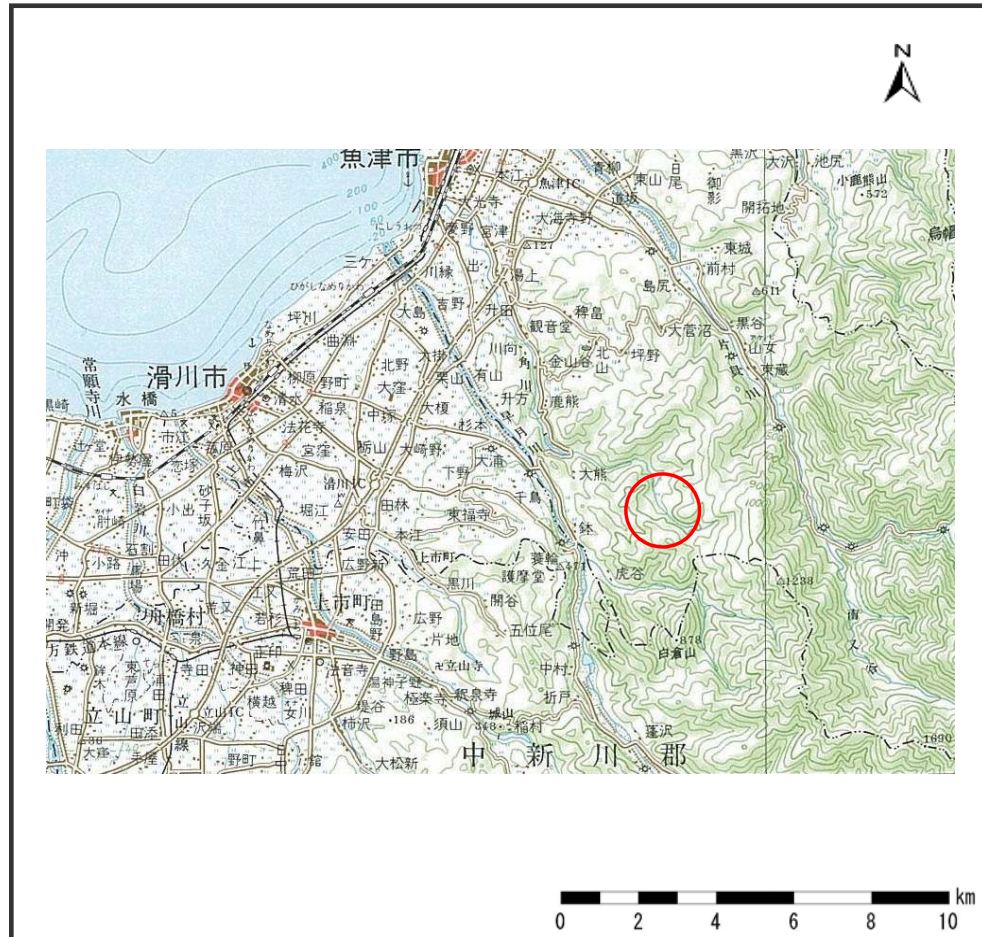
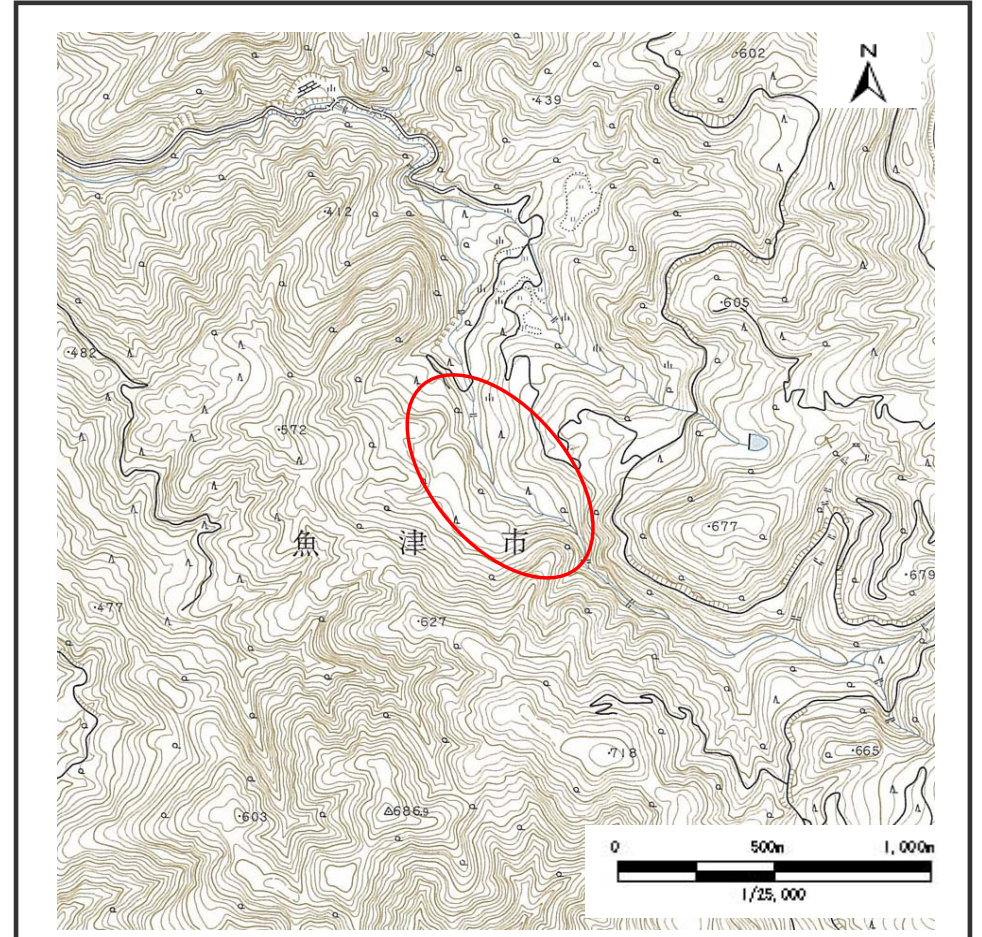


土砂災害警戒区域等の指定の公示に係る図書（その1）



(1/200,000)



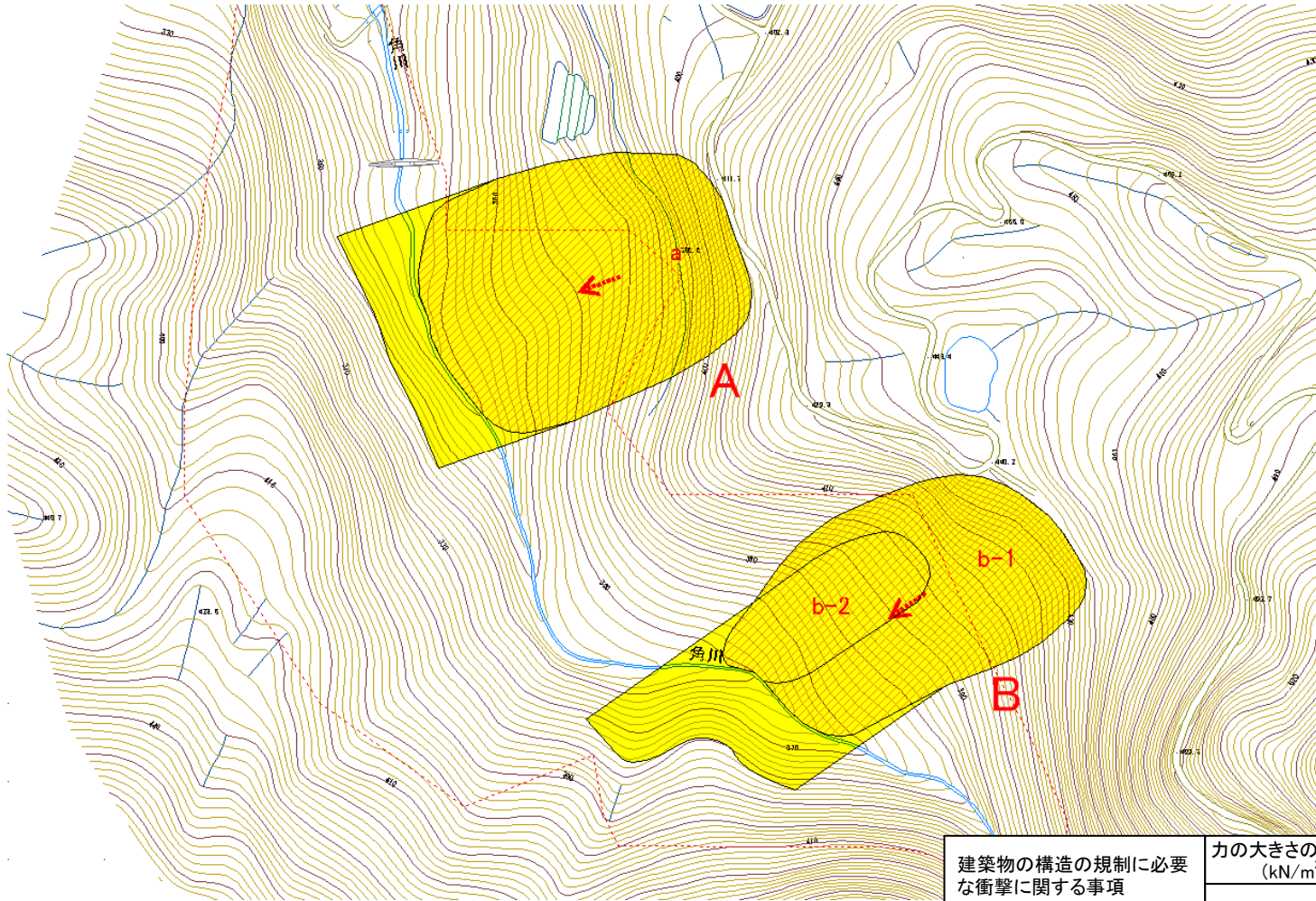
(1/25,000)

様式-1(地)

土砂災害警戒区域・土砂災害特別警戒区域 位置図

自然現象の種類	地滑り
箇所番号	3204-9
箇所名	春日
地滑り区域名	3204-9A~3204-9B
所在地	富山県魚津市古鹿熊

土砂災害警戒区域等の指定の公示に係る図書（その2）



建築物の構造の規制に必要な衝撃に関する事項	力の大きさのうち最大のもの (kN/m^2)	土石等の高さ (m)
	-	-

様式-2(地) 土砂災害警戒区域・土砂災害特別警戒区域図	土砂災害防止法施行令 第二条の基準に該当する区域		N 	自然現象の種類	地滑り	箇所番号	3204-9	箇所名	春日
	土砂災害防止法施行令 第三条の基準に該当する区域			縮尺 1:4,000	公示番号		地滑り区域名	3204-9A~3204-9B	
					公示年月日		所在地	富山県魚津市古鹿熊	

