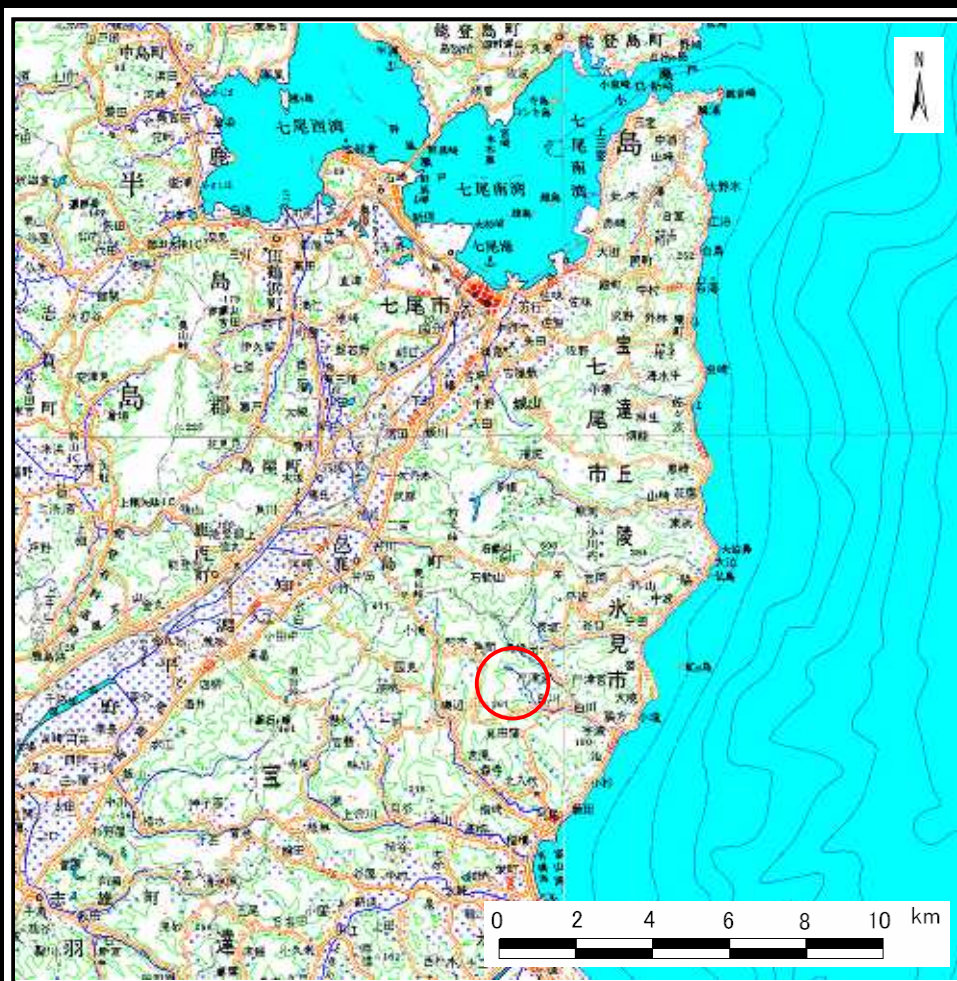
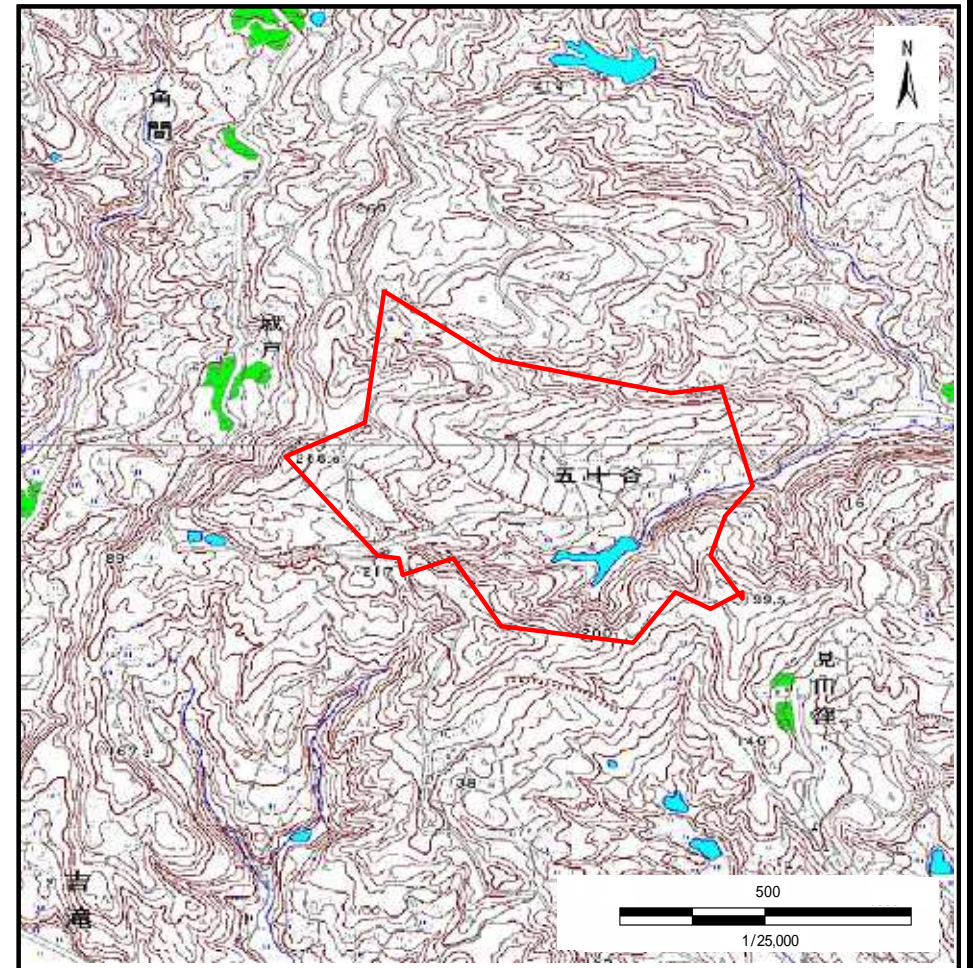


## 土砂災害警戒区域等の指定の公示に係る図書（その1）



(1/200,000)



(1/25,000)

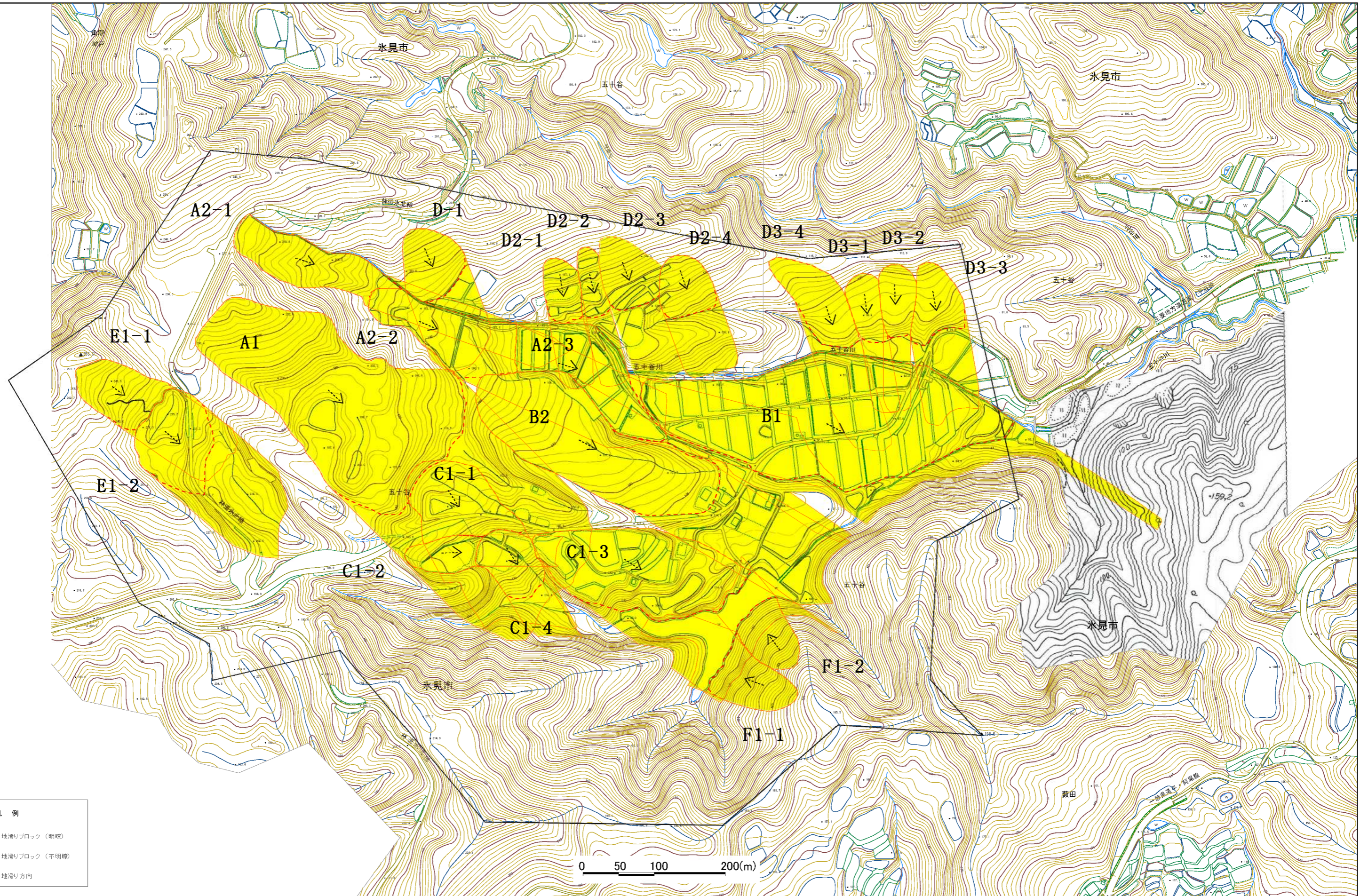
様式-1(地)

土砂災害警戒区域・土砂災害特別警戒区域 位置図


自然現象の種類	地滑り
箇所番号	2011
箇所名	五十谷
地滑り区域名	2011A1～F1-2
所在地	富山県氷見市五十谷

この地図は、国土地理院長の承認を得て、同院発行の数値地図200000(地図画像)及び数値地図25000(地図画像)を複製したものである。(承認番号 平17総複、第275号)

土砂災害警戒区域等の指定の公示に係る図書(その2)



凡例

-  地滑りブロック (明瞭)
-  地滑りブロック (不明瞭)
-  地滑り方向

様式-2(地)  
土砂災害警戒区域・土砂災害特別警戒区域 区域図

土砂災害防止法施行令第二条の基準に該当する区域  
(土砂災害警戒区域)

土砂災害防止法施行令第三条の基準に該当する区域  
(土砂災害特別警戒区域)

 縮尺  
12,500

自然現象の種類	地滑り	箇所番号	2011	箇所名	五十谷
告示番号		地滑り区域名	2011A1~F1-2		
告示年月日		所在地	富山県氷見市五十谷		