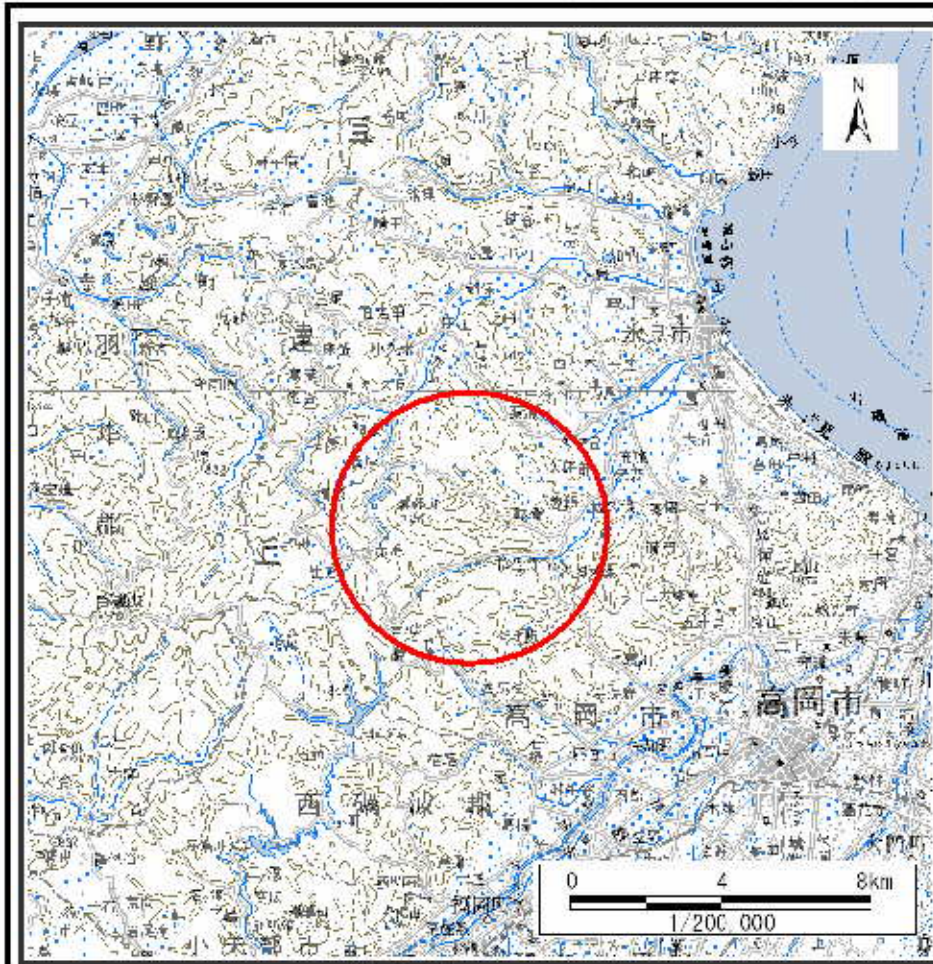
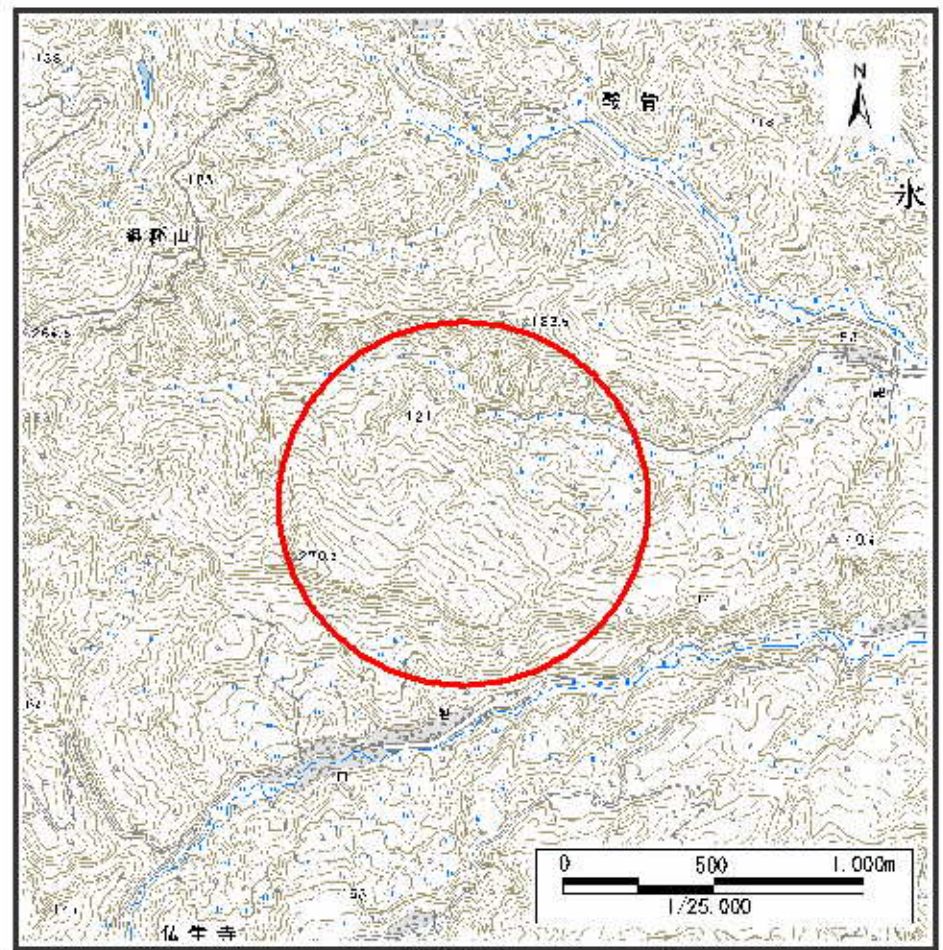


# 土砂災害警戒区域等の指定の公示に係る図書（その1）



位置図(S=1:200,000)



位置図(S=1:25,000)

様式-1(地)

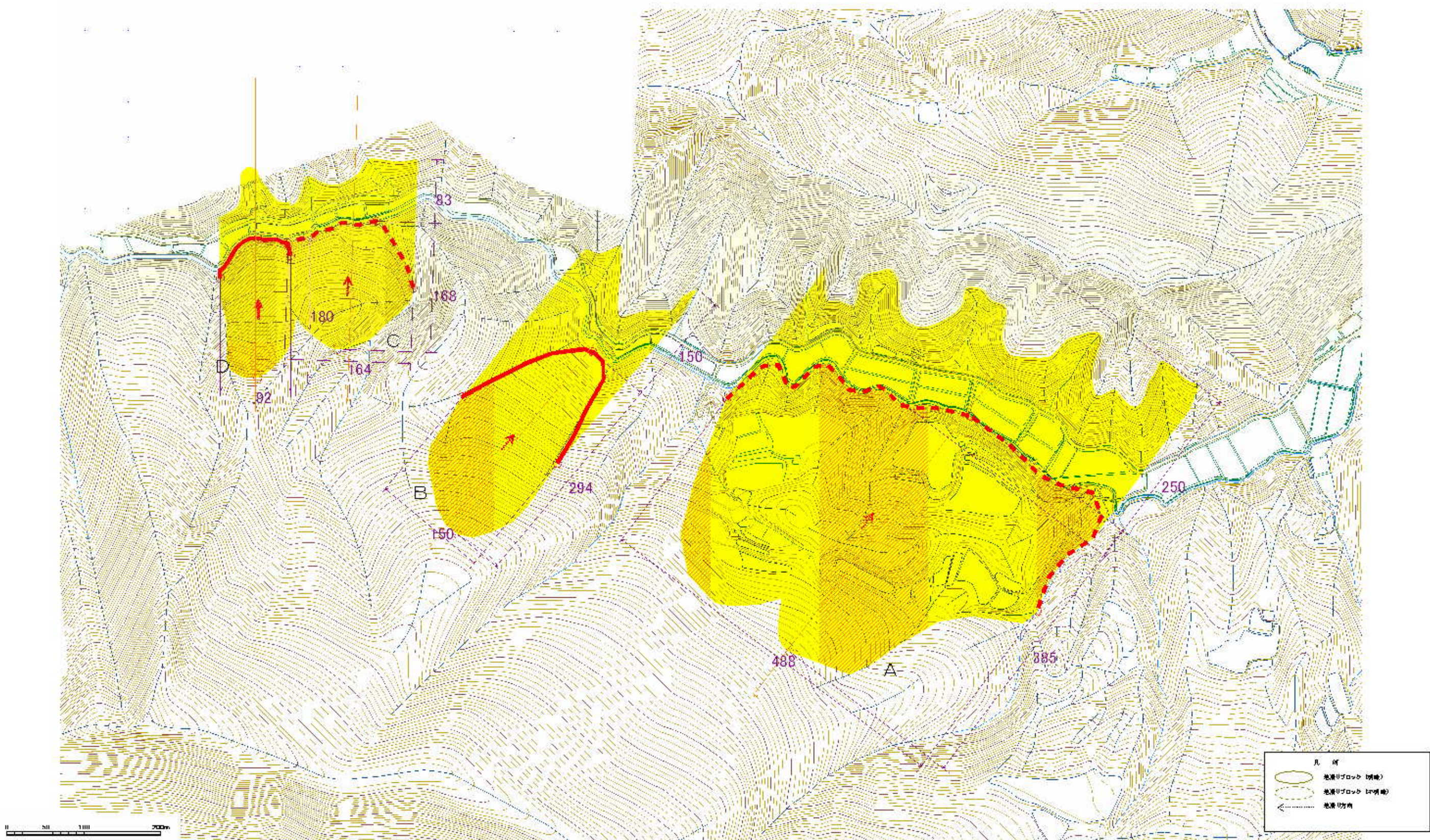
土砂災害警戒区域 位置図

自然現象の種類	地滑り
箇所番号	3205-11
箇所名	鞍骨
地滑り区域名	3205-11A~D
所在地	富山県氷見市鞍骨

この地図は、国土地理院長の承認を得て、同院発行の数値地図20000(地図画像)及び数値地図25000(地図画像)を複製したものである。(承認番号 平20業複、第729号)



土砂災害警戒区域等の指定の公示に係る図書（その2）



様式-2(地)

土砂災害警戒区域区域図

土砂災害防止法施行令第二条の基準に該当する区域  
(土砂災害警戒区域)



土砂災害防止法施行令第三条の基準に該当する区域  
(土砂災害特別警戒区域)



縮尺  
1:2,500

自然現象  
の種類

地滑り

告示番号

地滑り区域名

告示年月日

所在地

箇所番号

3205-11

箇所名

3205-11A~D

鞍骨

富山県氷見市鞍骨