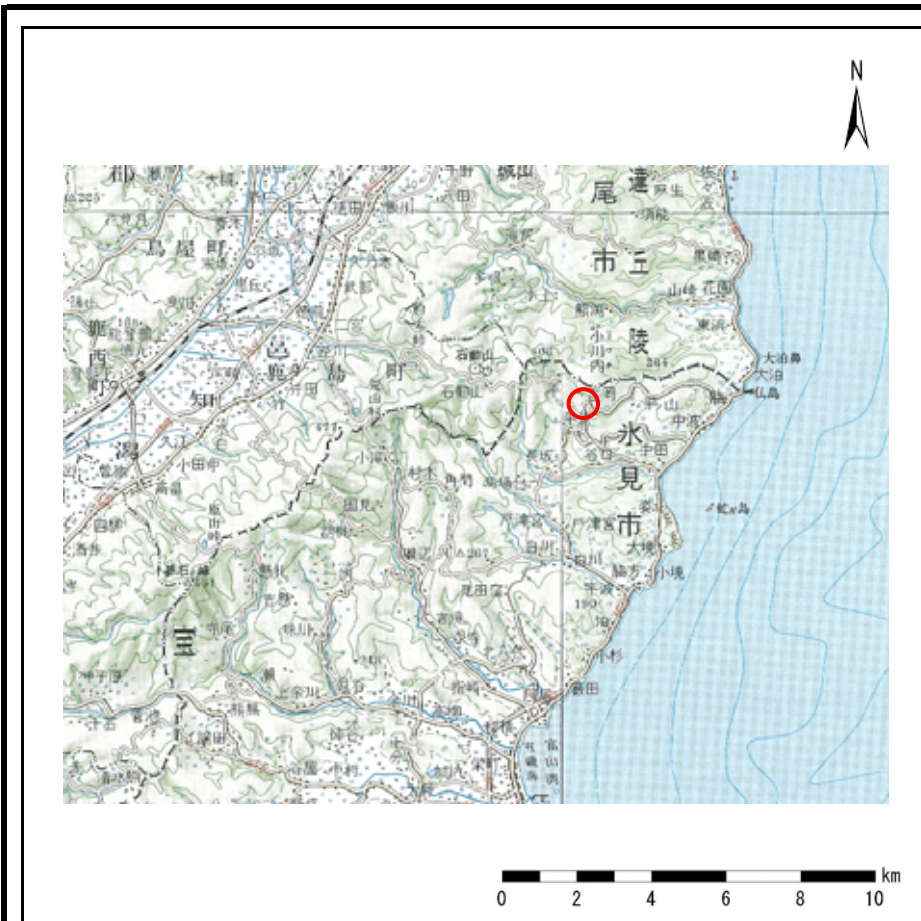
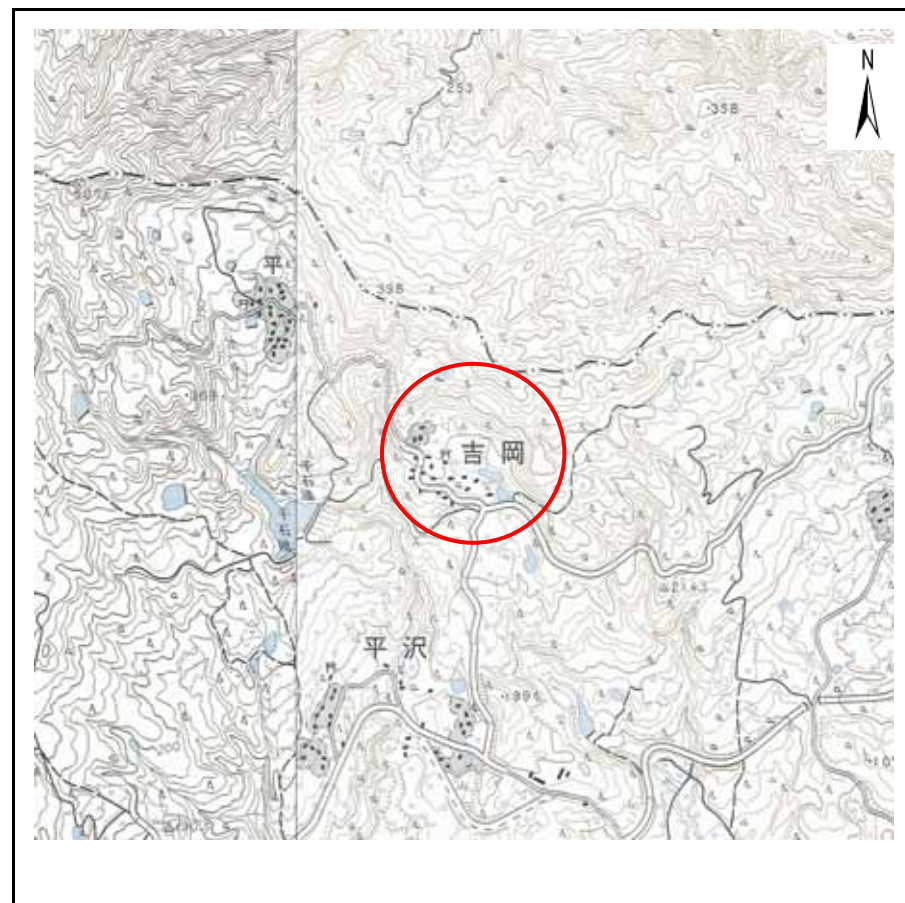


土砂災害警戒区域等の指定の公示に係る図書 (その1)



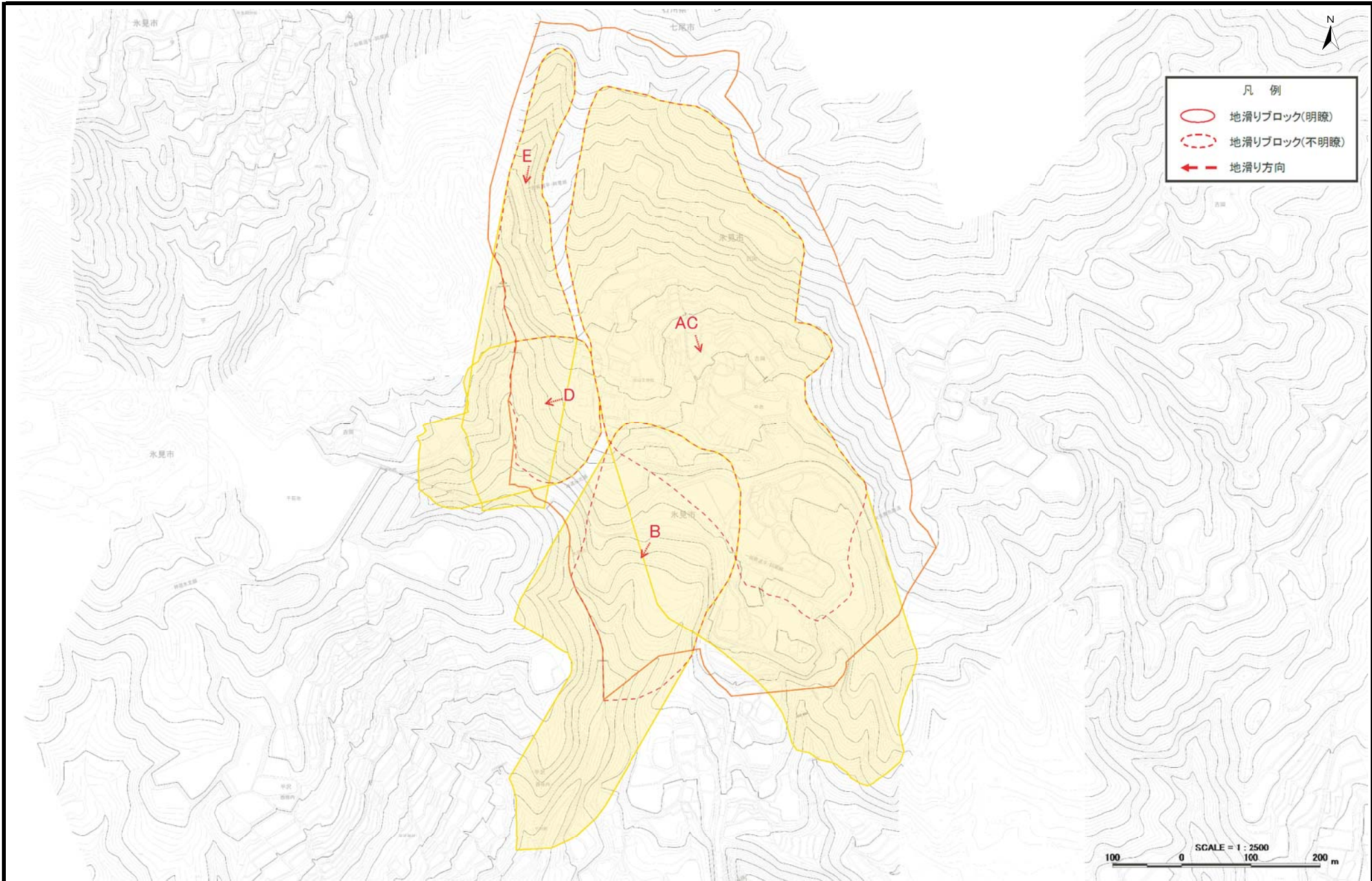
(1/200,000)



(1/25,000)

様式 - 1 (地) 土砂災害警戒区域・土砂災害特別警戒区域 位置図	自然現象の種類	地滑り
	箇所番号	3205 - 33
	箇所名	吉岡
	地滑り区域名	3205-33A ~ E
	所在地	富山県氷見市吉岡

土砂災害警戒区域等の指定の公示に係る図書(その2)



様式-2(地) 土砂災害警戒区域・土砂災害特別警戒区域 区域図	土砂災害防止法施行命令第二		N 縮尺 1:2,500	自然現象の種類	地滑り	箇所番号	3205-33	箇所名	吉岡
	条の基準に該当する区域			告示番号		地滑り区域名	3205-33A~E		
	土砂災害防止法施行命令第三			告示年月日		所在地	富山県水見市吉岡		
	条の基準に該当する区域								