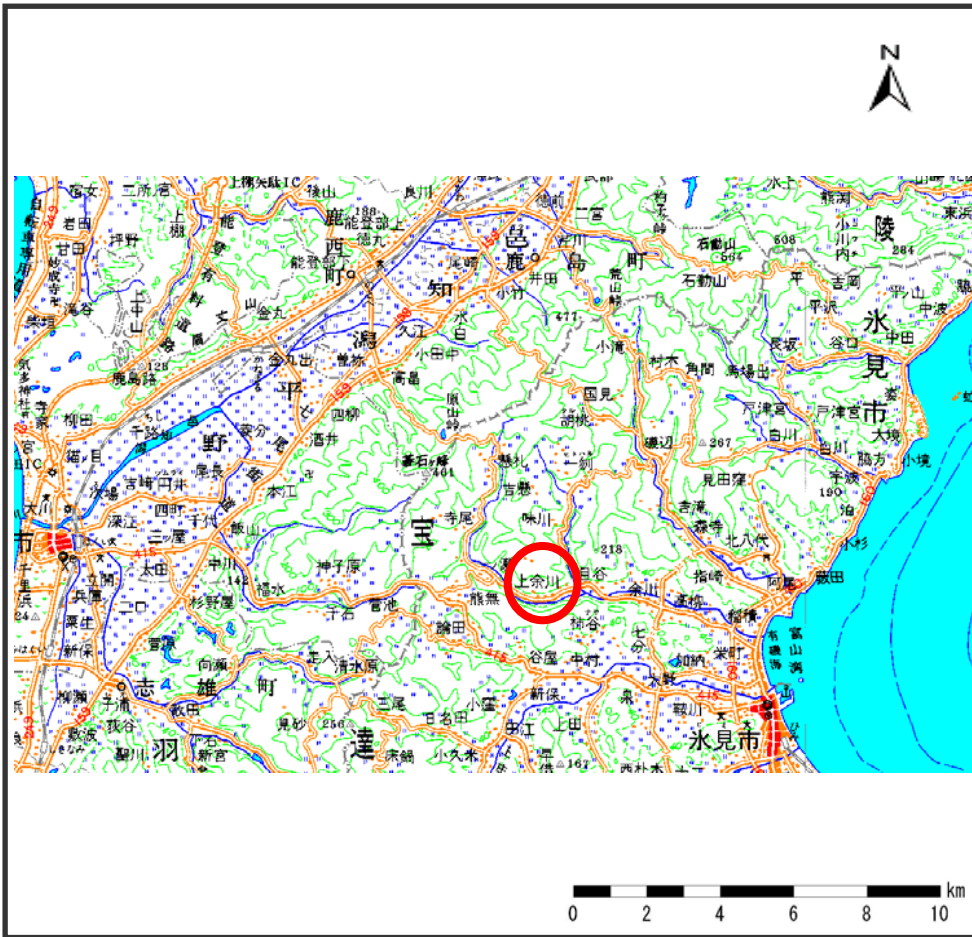
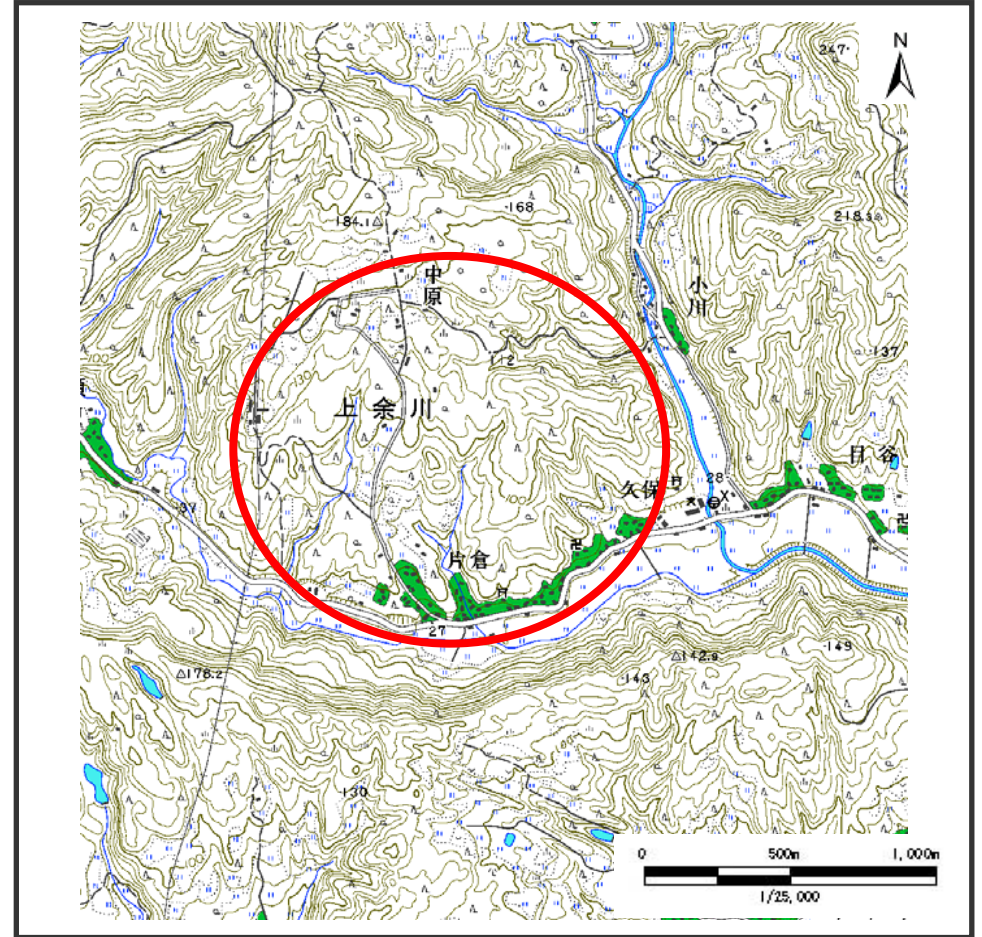


## 土砂災害警戒区域等の指定の公示に係る図書（その1）



(1/200,000)



1/25,000

様式－1（地）

土砂災害警戒区域・土砂災害特別警戒区域 位置図

自然現象の種類

地滑り

箇所番号

3205-40

箇所名

上余川

地滑り区域名

3205-40A～3205-40D

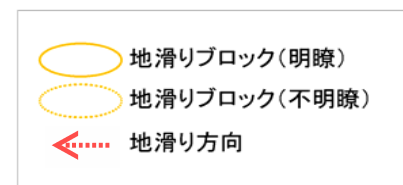
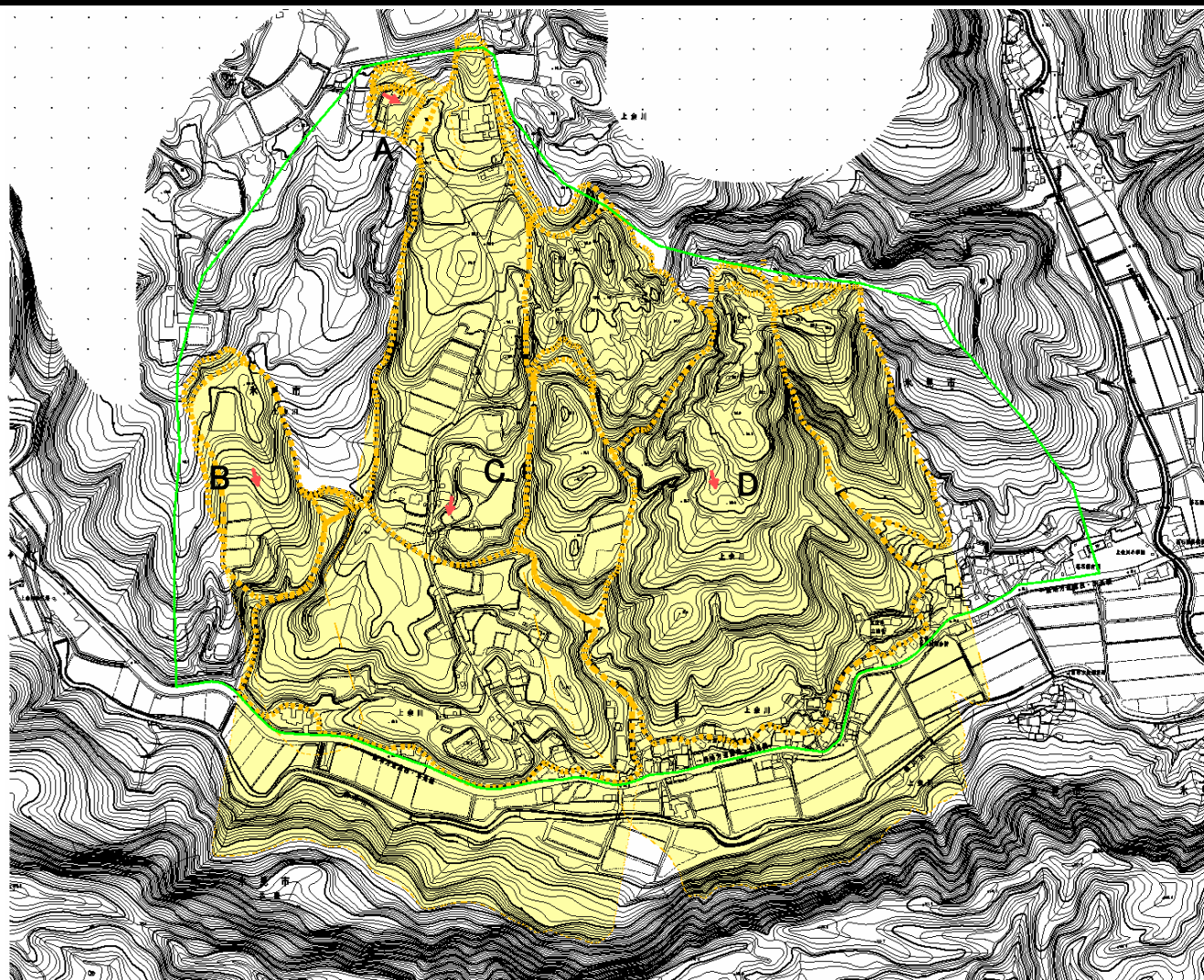
所在地

富山県氷見市上余川


この地図は、国土地理院長の承認を得て、同院発行の数値地図200000(地図画像)及び数値地図25000(地図画像)複製したものである。(承認番号 平18総複 第602号)



# 土砂災害警戒区域等の指定の公示に係る図書（その2）



1:10,000



様式 - 2 (地)

土砂災害警戒区域・土砂災害特別警戒区域  
区域図

土砂災害防止法施行  
令第二条の基準に該  
当する区域



自然現象  
の種類

地滑り

箇所番号

3205-40

箇所名

上余川

土砂災害防止法施行  
令第三条の基準に該  
当する区域



縮尺  
1:10,000

公示番号

地滑り区域名

3205-40 A ~ 3205-40 D

公示年月日

所在地

富山県氷見市上余川