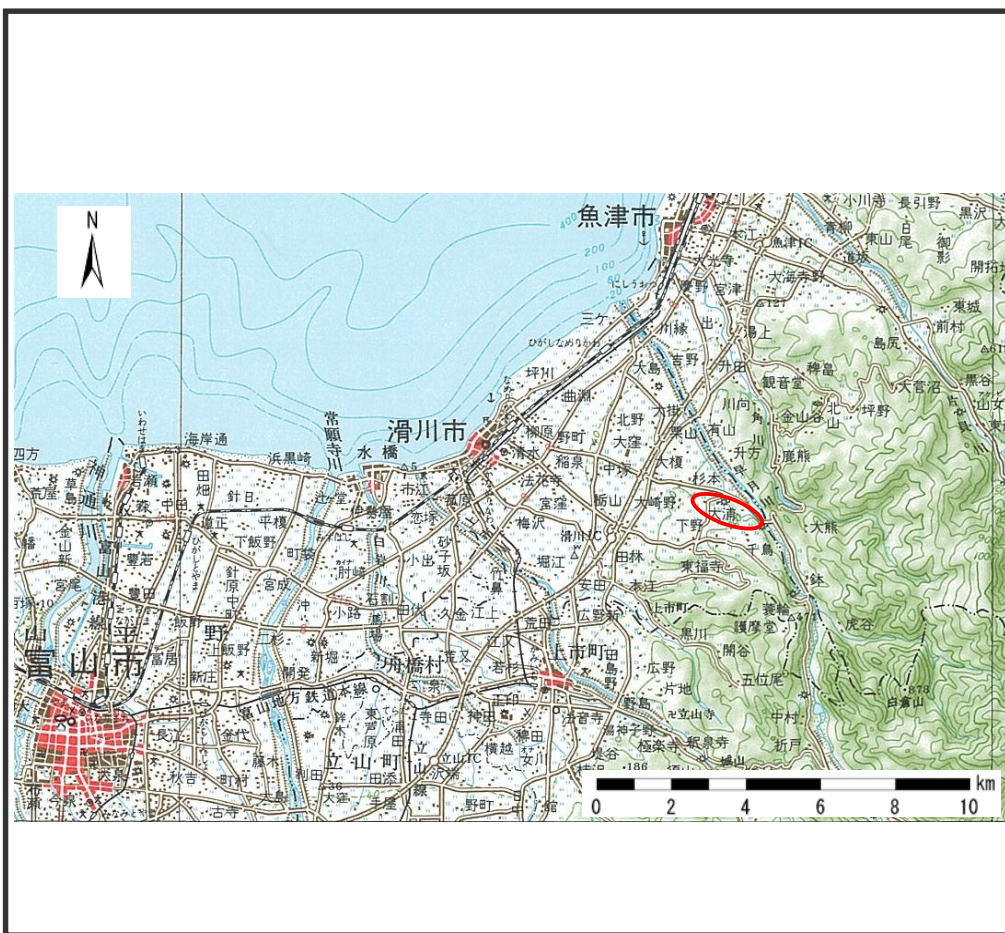
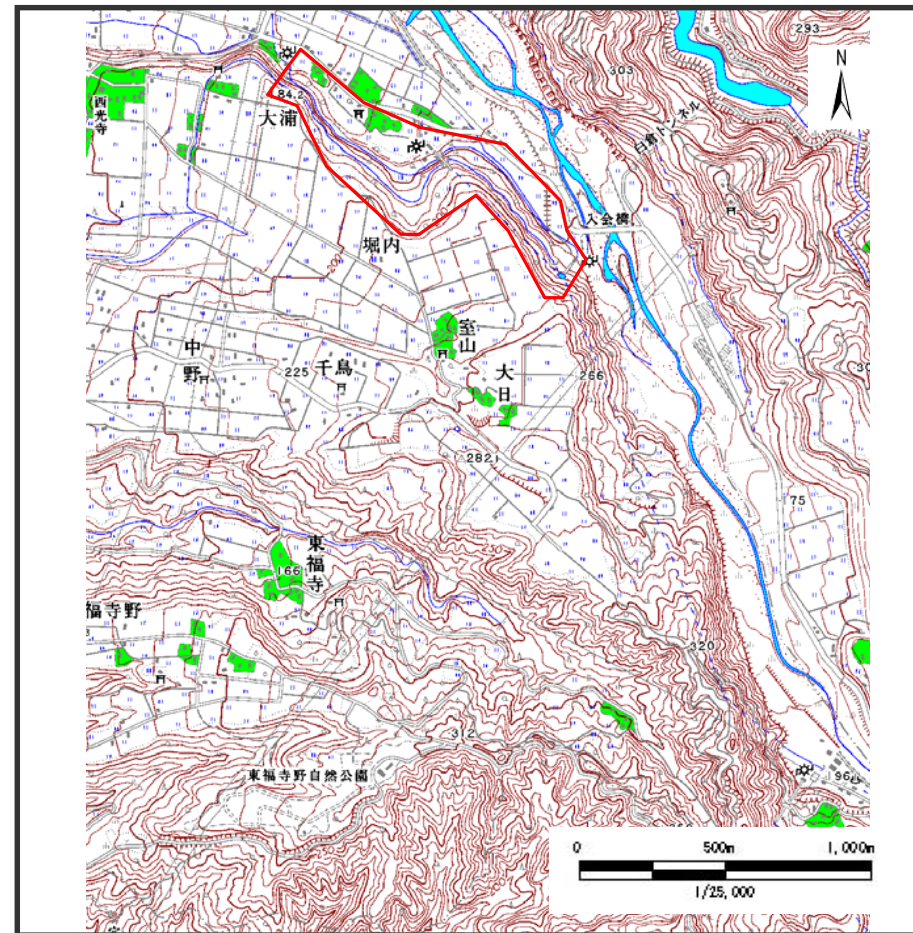


# 土砂災害警戒区域等の指定の公示に係る図書（その1）



(1/200,000)



(1/25,000)

様式－1（地）

土砂災害警戒区域・土砂災害特別警戒区域 位置図

自然現象の種類 地滑り

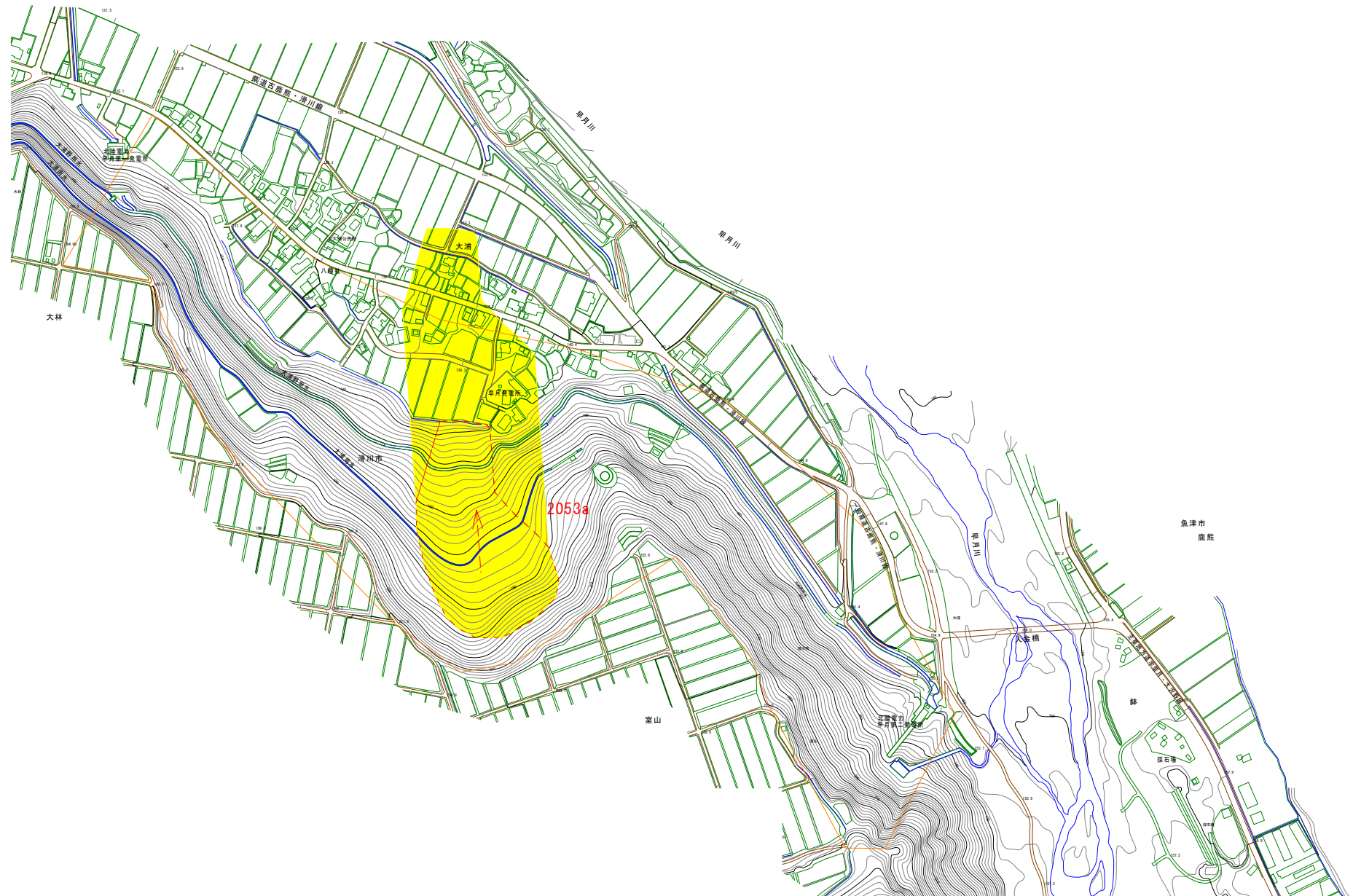
箇所番号 2053

箇所名 大浦

地滑り区域名 2053a

所在地 富山県滑川市大浦、室山

この地図は、国土地理院の承認を得て、同院発行の20万分の1・2万5千分の1の地形図を複製したものである。(承認番号 平21業複 第394号)



様式 - 2 (地) 土砂災害警戒区域・土砂災害特別警戒区域図	土砂災害防止法施行令第二条の基準に該当する地域		N  縮尺 1:2,500	自然現象の種類 地滑り	箇所番号 2053	箇所名 大浦
	土砂災害防止法施行令第三条の基準に該当する地域			公示番号 2053 a		
	公示年月日	所在地 富山県滑川市大浦、室山				