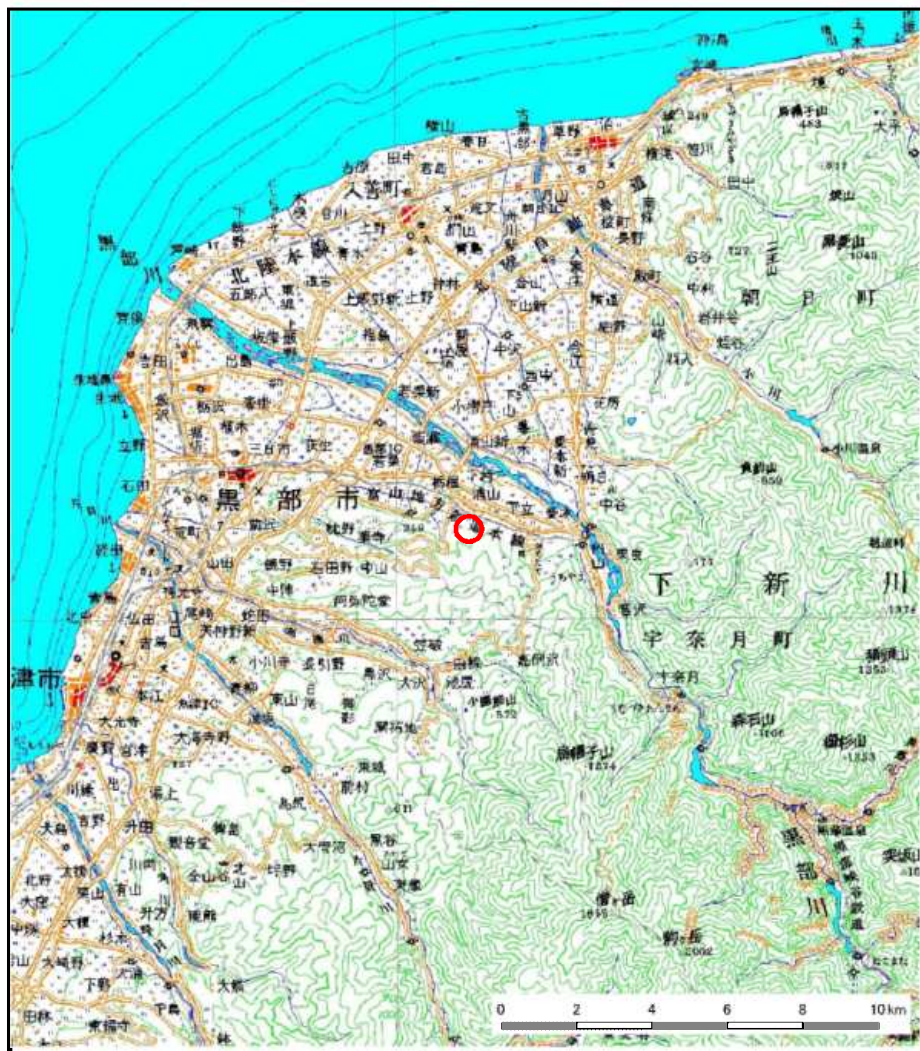
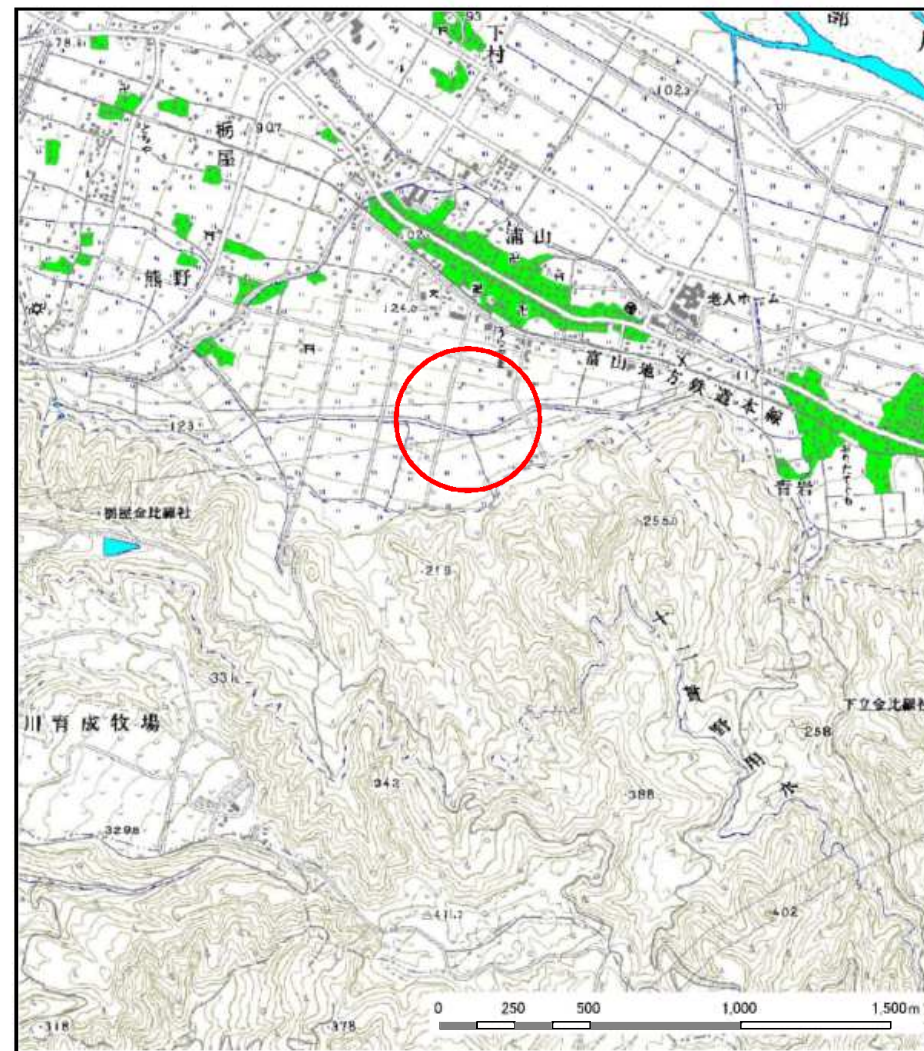


土砂災害警戒区域の指定の公示に係る図書（その1）



(1/200,000)

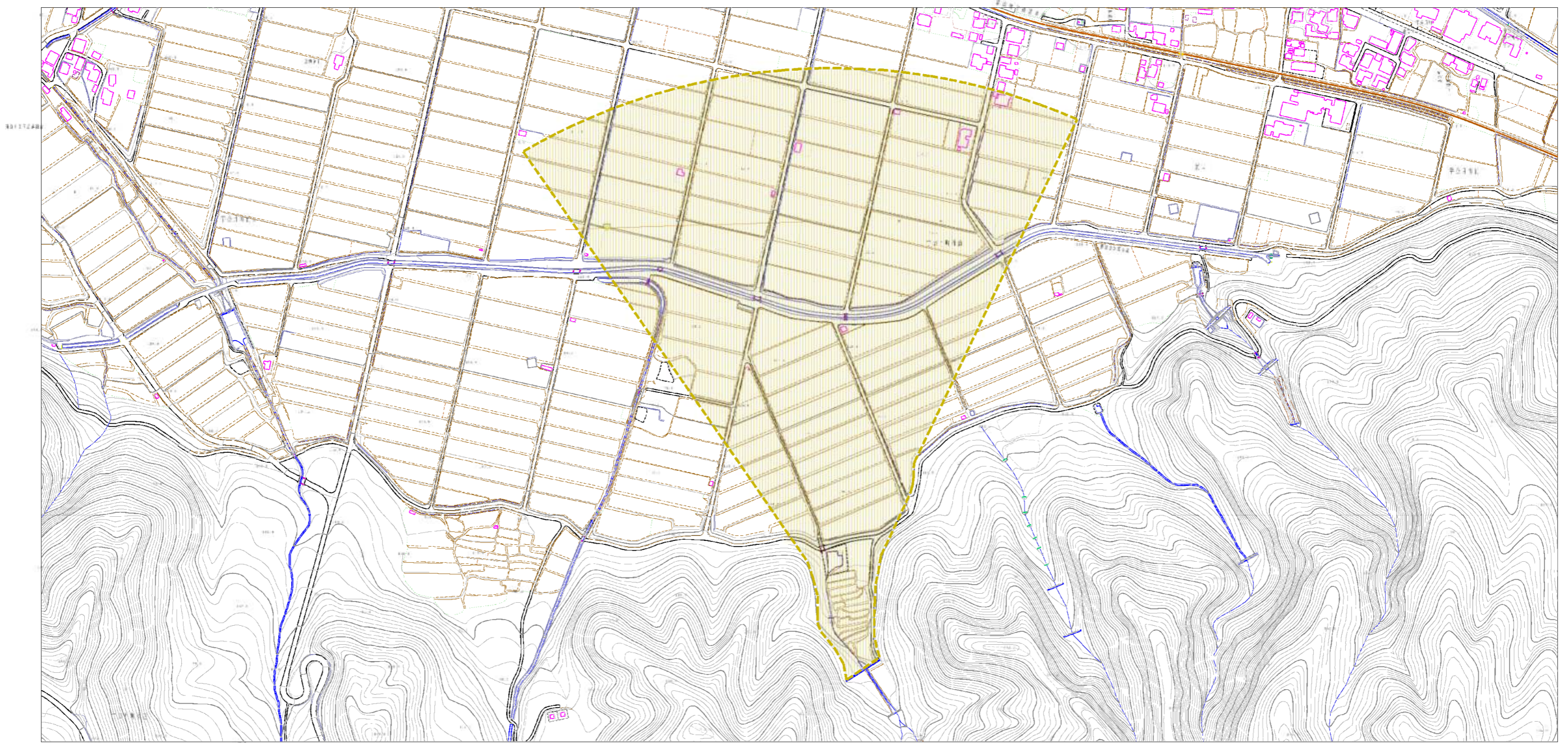


(1/25,000)

様式-1 (土)
土砂災害警戒区域 位置図

自然現象の種類	土石流
溪流番号	J013
溪流名	浦山(2)
所在地	富山県黒部市宇奈月町浦山

この地図は、国土地理院長の承認を得て、同院発行の数値地図200000（地図画像）及び数値地図25000（地図画像）を複製したものである。（認証番号 平22業復 第134号）



0 1 2 3 ×100m

様式-2(土) 土砂災害警戒区域 区域図	国土交通省 国土院	自然災害 の種類 土砂流	河川番号 013
			河川名 清見川
告示番号 告示年月日	河川番号 013	河川名 清見川	所在地 富山県富山市宇波月町清見