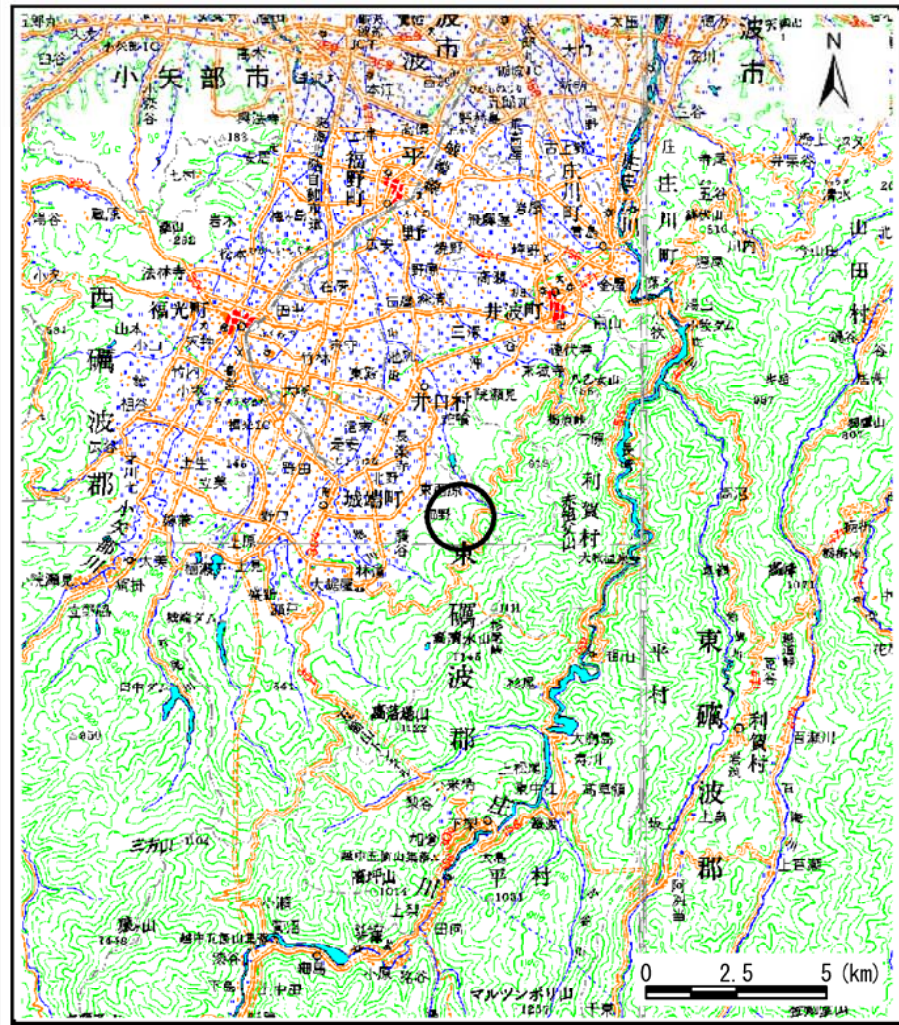
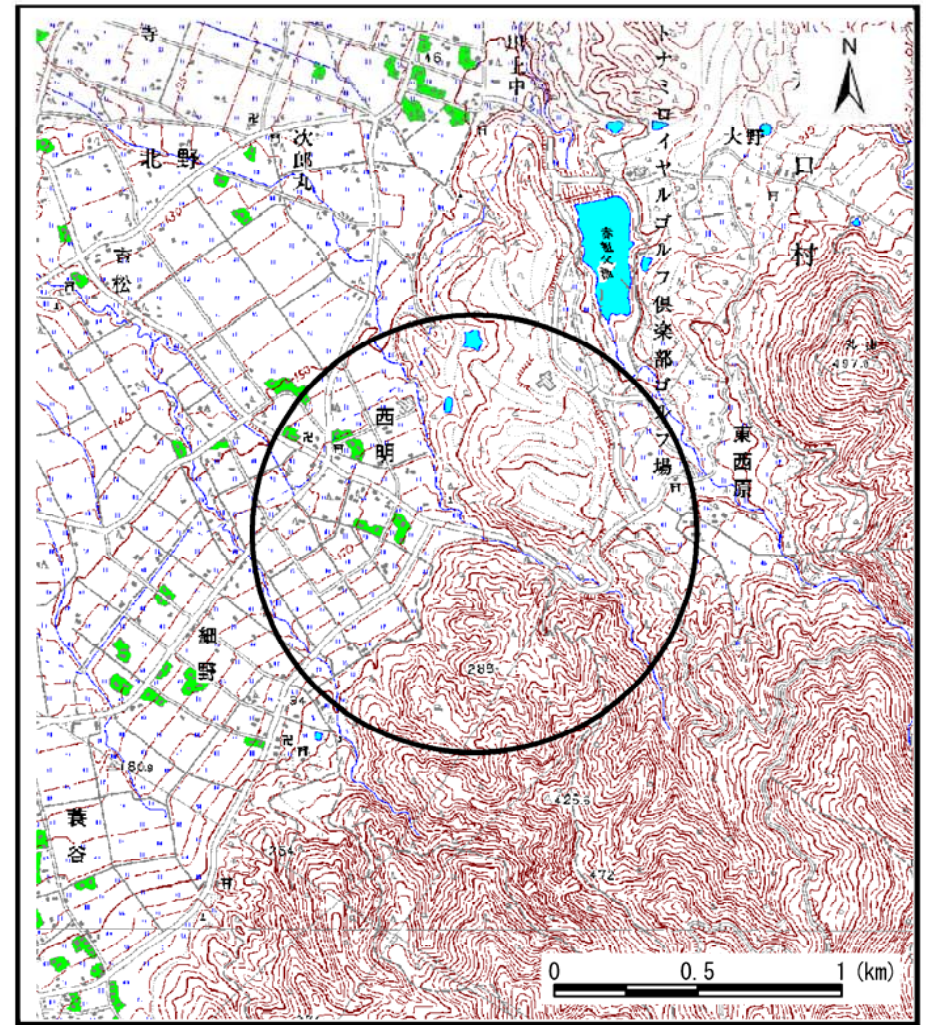


# 土砂災害警戒区域等の指定の公示に係る図書（その1）



(1/200,000)

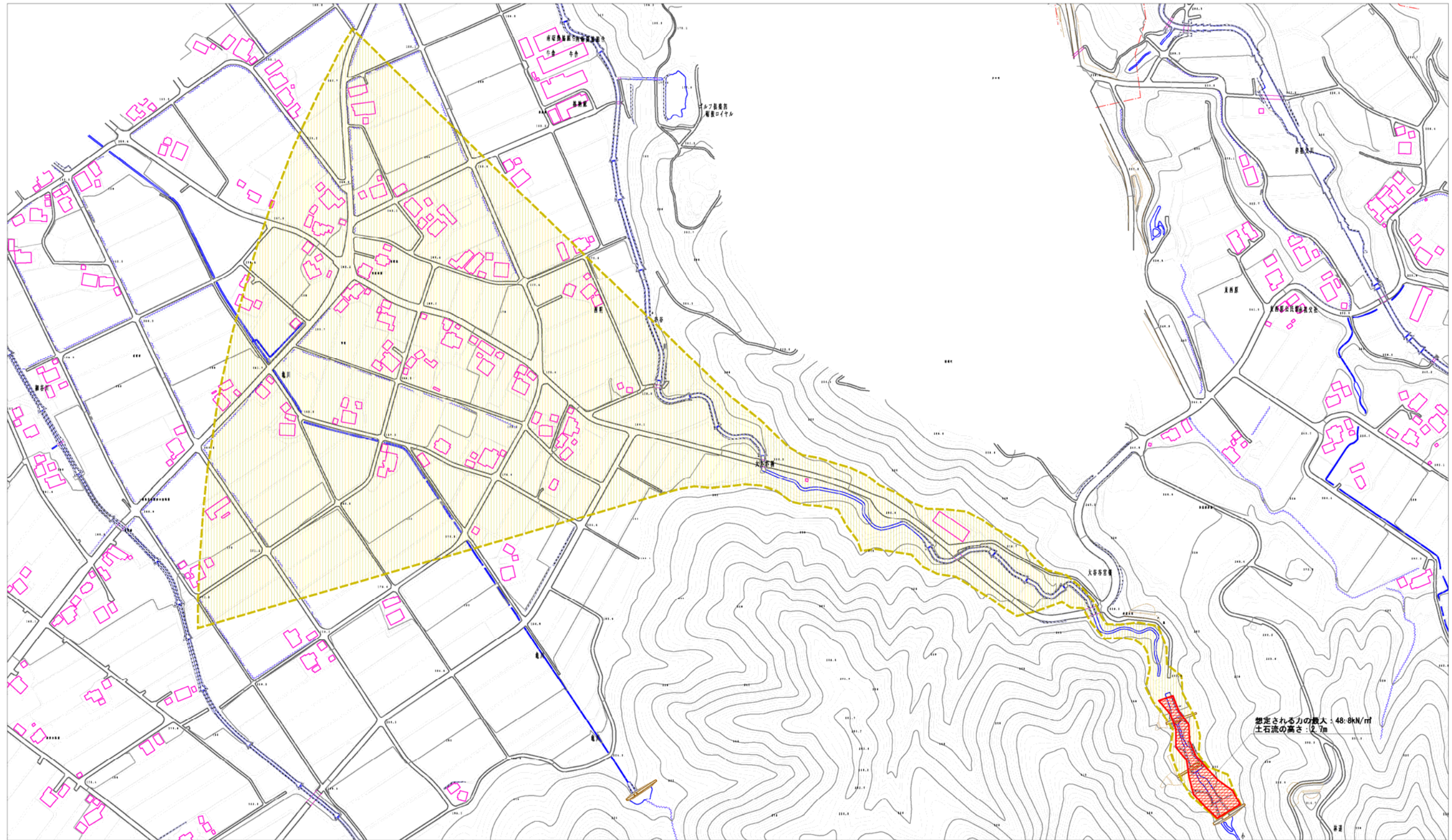


(1/25,000)

様式-1 (土)  
土砂災害警戒区域・土砂災害特別警戒区域 位置図

自然現象の種類	土石流
溪流番号	376
溪流名	小谷谷川
所在地	富山県南砺市西明、北野

この地図は、国土地理院長の承認を得て、同院発行の数値地図200000（地図画像）及び数値地図25000（地図画像）を複製したものである。（承認番号 平20業複、第802号）



0 1 2 3 × 100m

様式-2(土) 土砂災害警戒区域・土砂災害特別警戒区域 区域図	土砂災害警戒区域等指定の基準に照準する区域 土砂災害特別警戒区域 土砂災害警戒区域 土砂災害警戒区域等指定の基準に照準する区域 土砂災害特別警戒区域 土砂災害警戒区域	自然現象の種別 土石流 告示番号 縮尺 1:2,500 告示年月日	深発番号 378 深発名 小待谷川 所在地 富山県南砺市西明、北野
	土砂災害特別警戒区域等指定の基準に照準する区域 土砂災害警戒区域等指定の基準に照準する区域 土砂災害警戒区域等指定の基準に照準する区域 土砂災害警戒区域等指定の基準に照準する区域 土砂災害警戒区域等指定の基準に照準する区域	告示番号 縮尺 1:2,500 告示年月日	深発番号 378 深発名 小待谷川 所在地 富山県南砺市西明、北野