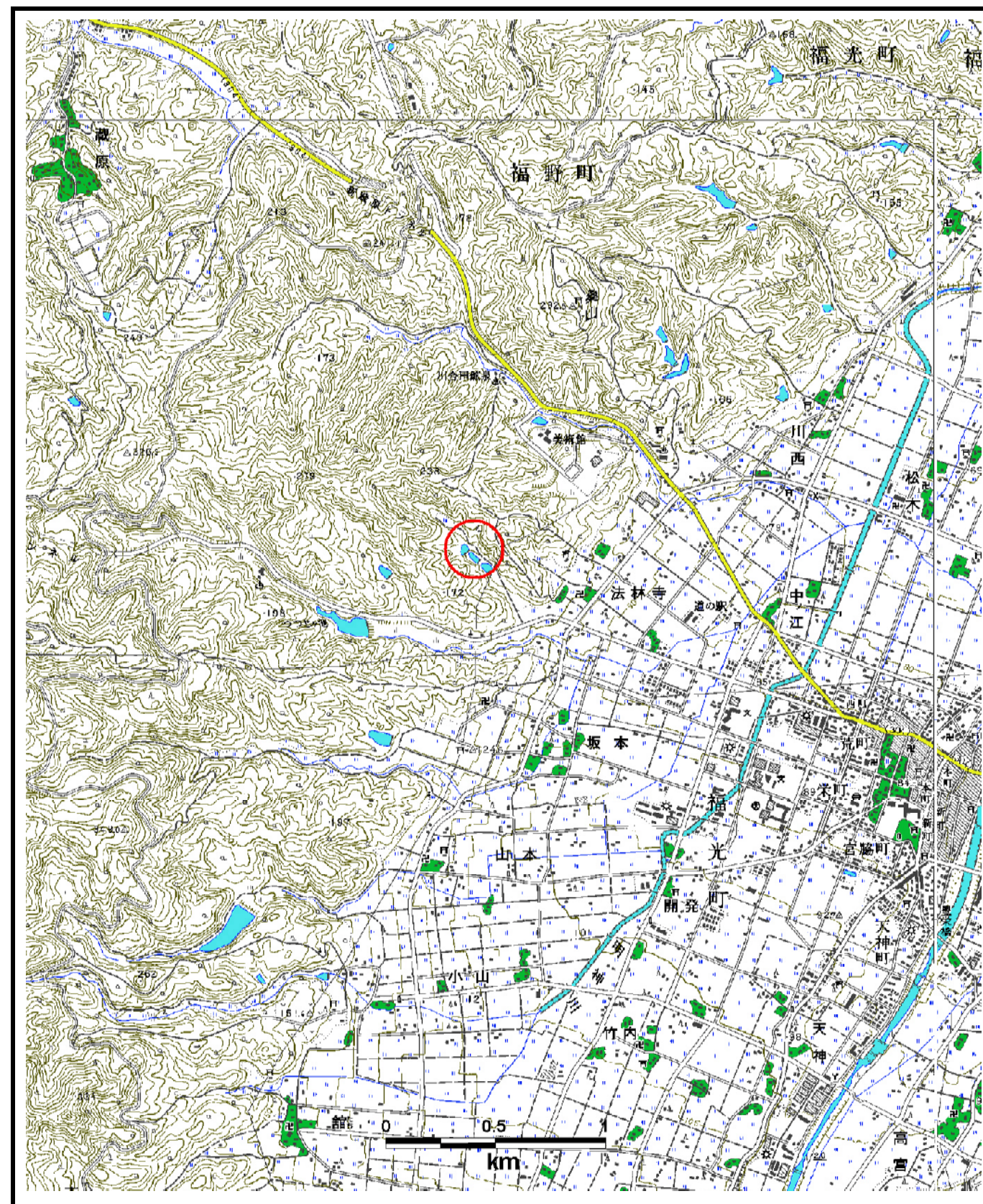
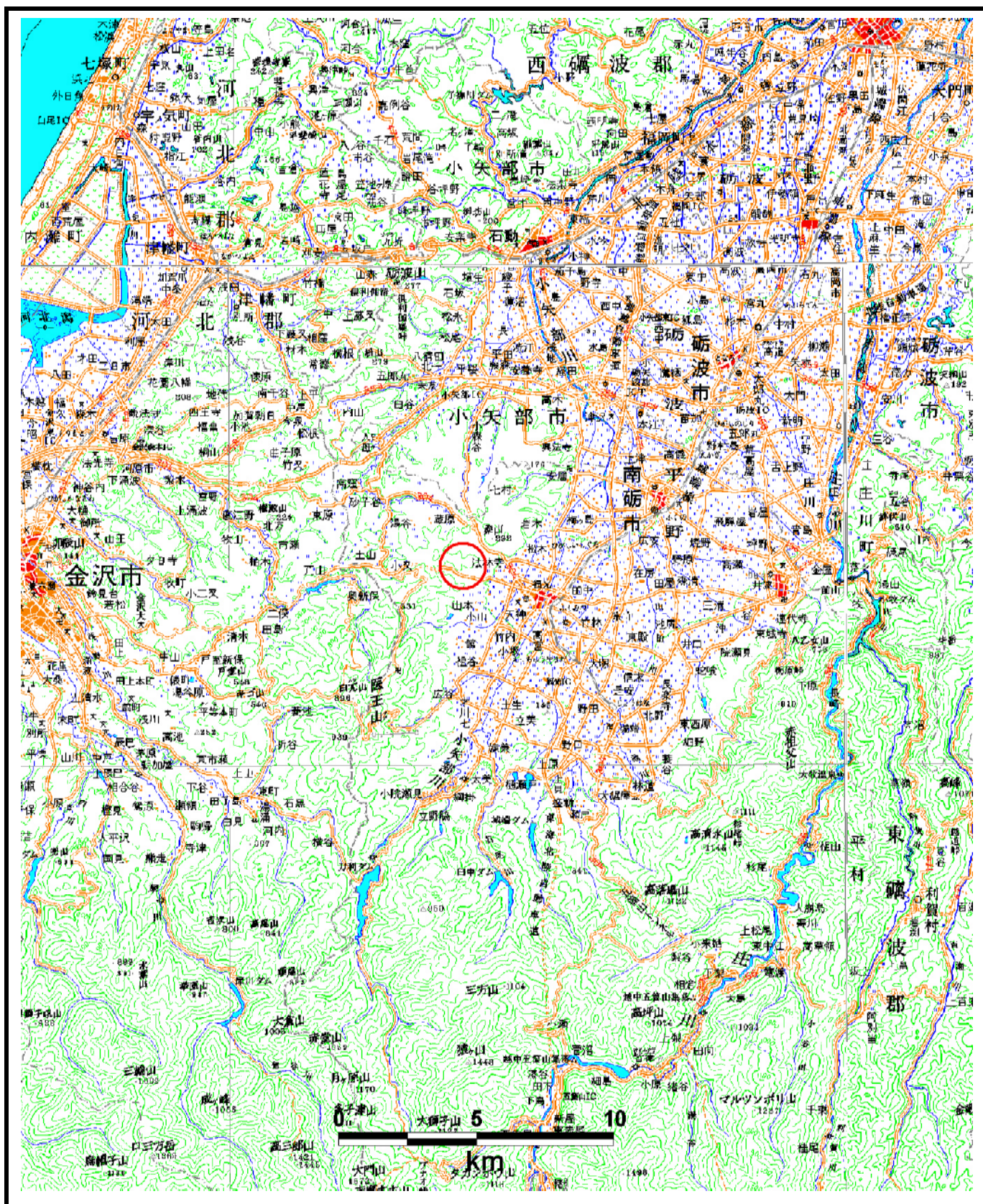


土砂災害警戒区域等の指定の公示に係る図書

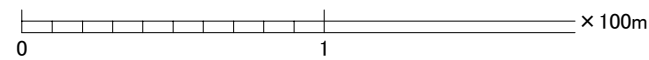
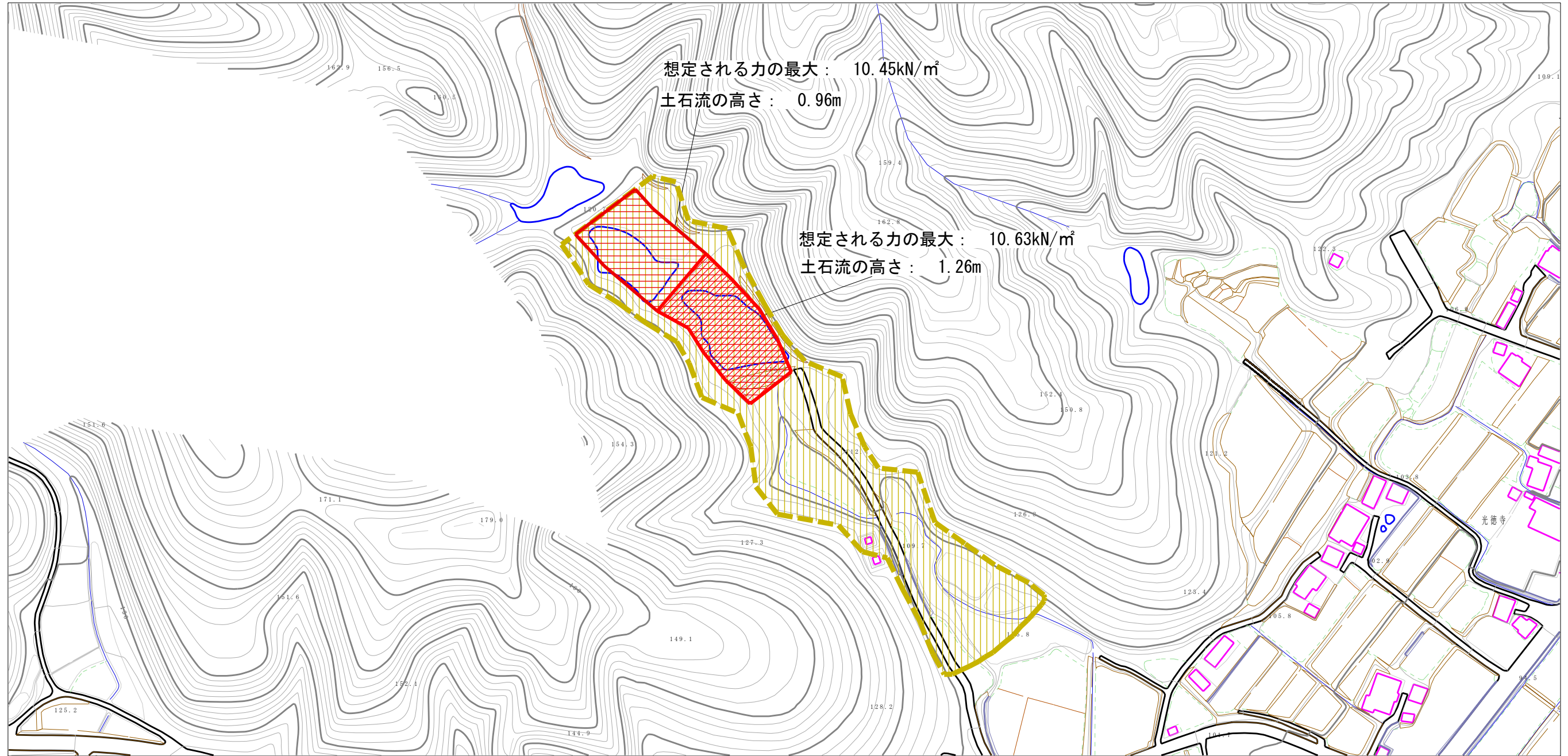


様式-1 (土)
土砂災害警戒区域・土砂災害特別警戒区域 位置図

| | |
|---------|-----------|
| 自然現象の種類 | 土石流 |
| 溪流番号 | J051 |
| 溪流名 | 法林寺(1) |
| 所在地 | 富山県南砺市法林寺 |

この地図は、国土地理院長の承認を得て、同院発行の20万分の1・2万5千分の1の地形図を複製したものである。(認証番号 平19総複 第732号)

土砂災害警戒区域等の指定の公示に係る図書



| | | | | | | | |
|--|-------------------------|--|--------------------|---------|-----|------|-----------|
| 様式-2(土) 土砂災害警戒区域・土砂災害特別警戒区域 区域図 | 土砂災害防止法施行令第二条の基準に該当する区域 | | N 縮尺 1:2,500 | 自然現象の種類 | 土石流 | 溪流番号 | J051 |
| | 土砂災害防止法施行令第三条の基準に該当する区域 | | | 告示番号 | | 溪流名 | 法林寺(1) |
| | その他の区域 | | | 告示年月日 | | 所在地 | 富山県南砺市法林寺 |