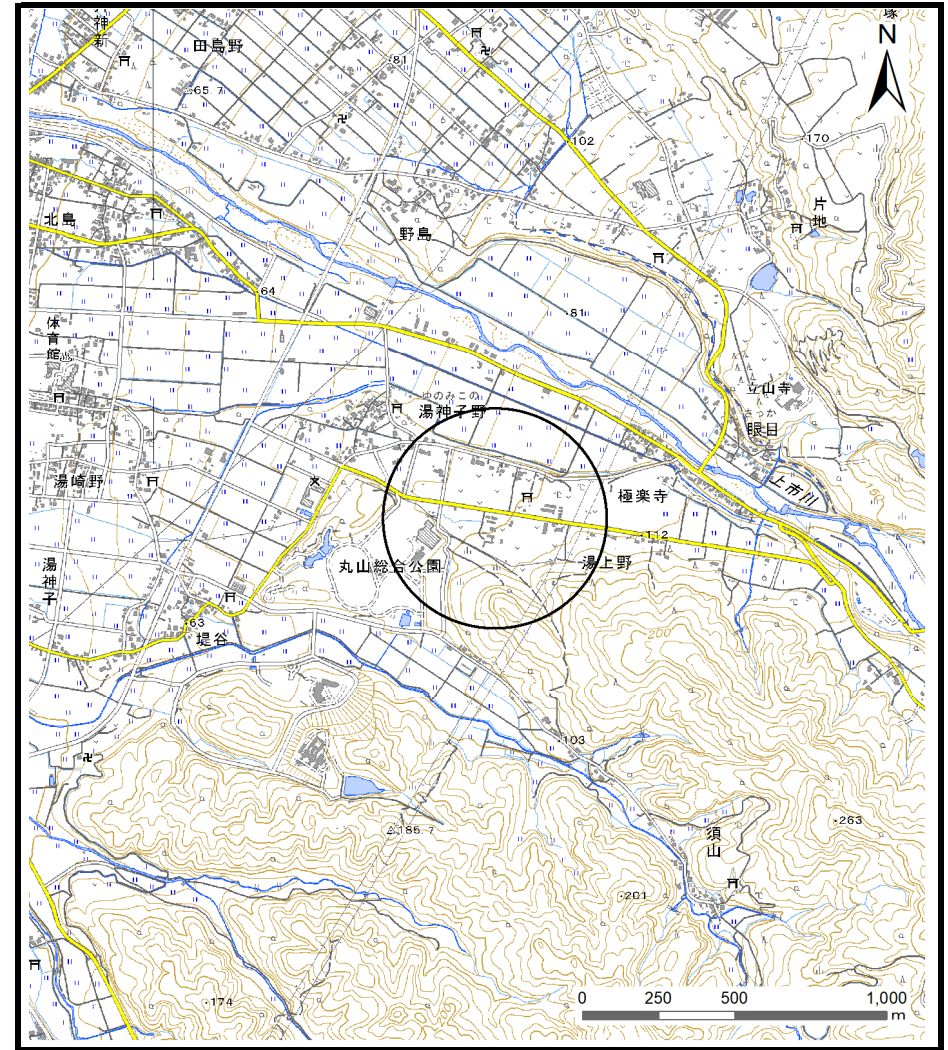


土砂災害警戒区域等の指定の公示に係る図書（その1）



(1/200,000)

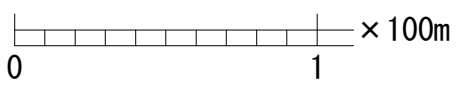
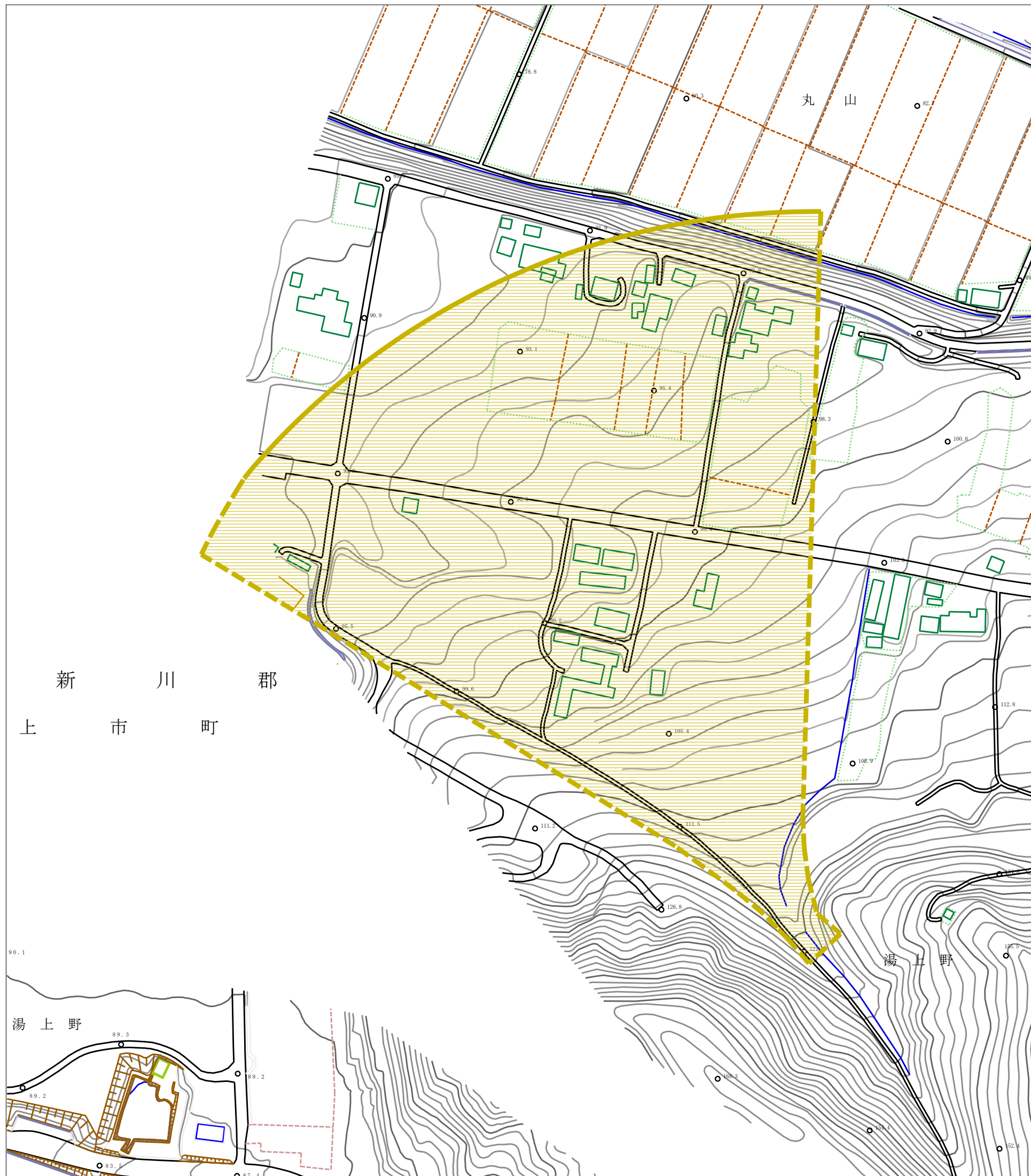


(1/25,000)

様式-1 (土)
土砂災害警戒区域・土砂災害特別警戒区域 位置図

自然現象の種類	土石流
溪流番号	674
溪流名	上坂谷
所在地	富山県中新川郡上市町字湯上野、極楽寺

土砂災害警戒区域等の指定の公示に係る図書（その2）



様式-2 (土) 土砂災害警戒区域・土砂災害特別警戒区域 区域図	土砂災害防止法施行令第2条の基準に該当する区域			N 縮尺 1:2,500	自然現象の種類	土石流	溪流番号	674
	土砂災害防止法施行令第3条の基準に該当する区域					告示番号		溪流名
	土砂災害防止法施行令第3条の基準に該当する区域					告示年月日		所在地
	それ以外の区域							