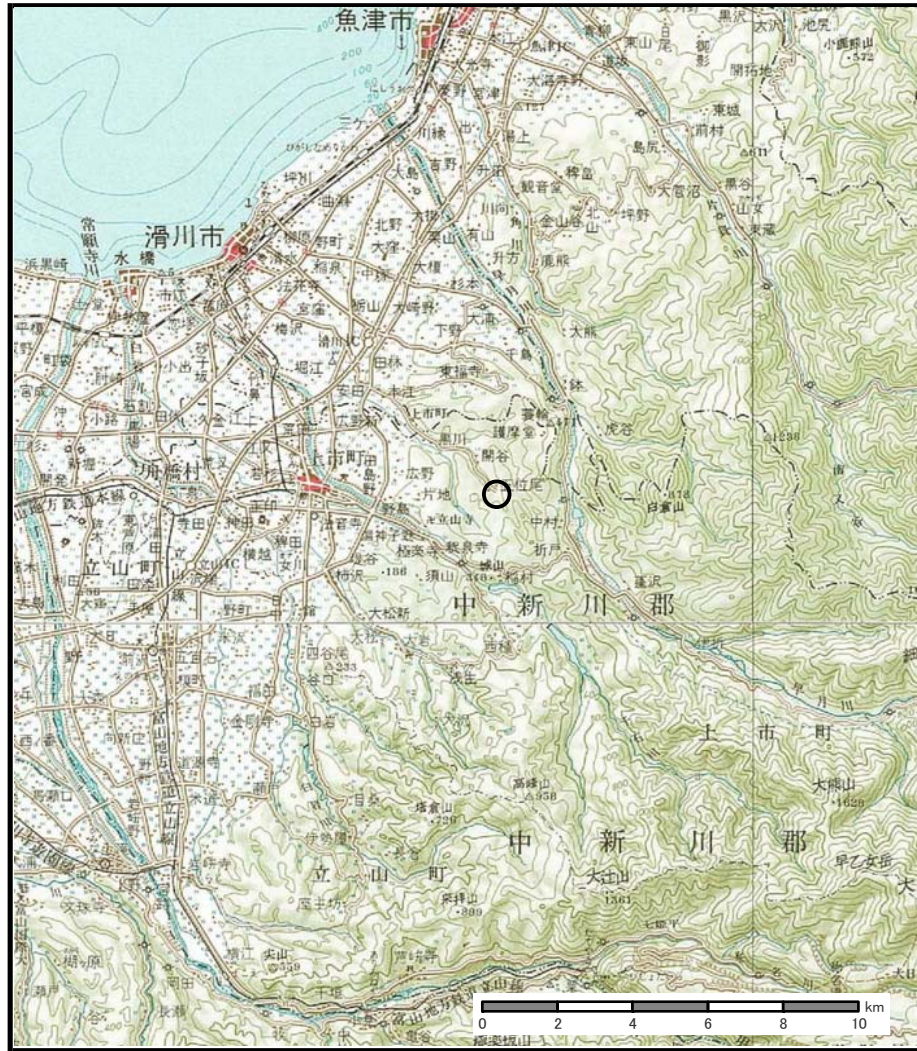
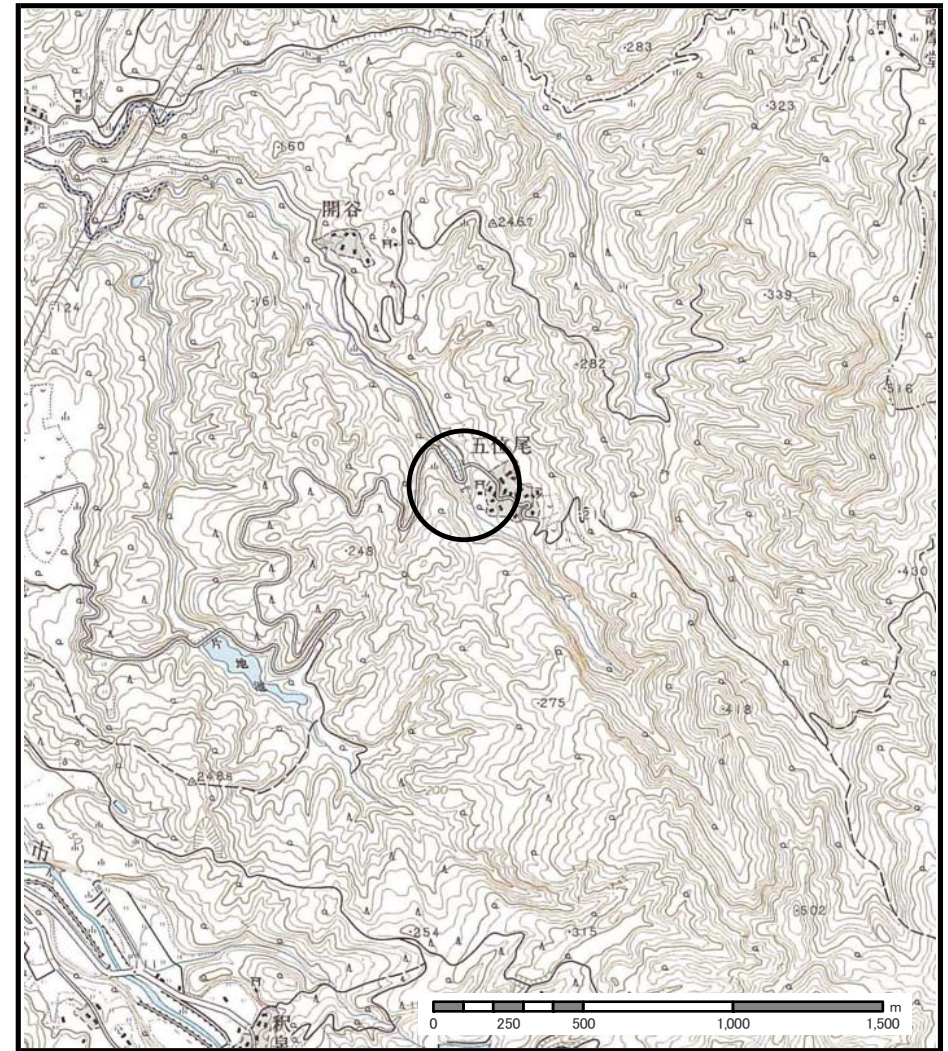


# 土砂災害警戒区域等の指定の公示に係る図書（その1）



(1/200,000)



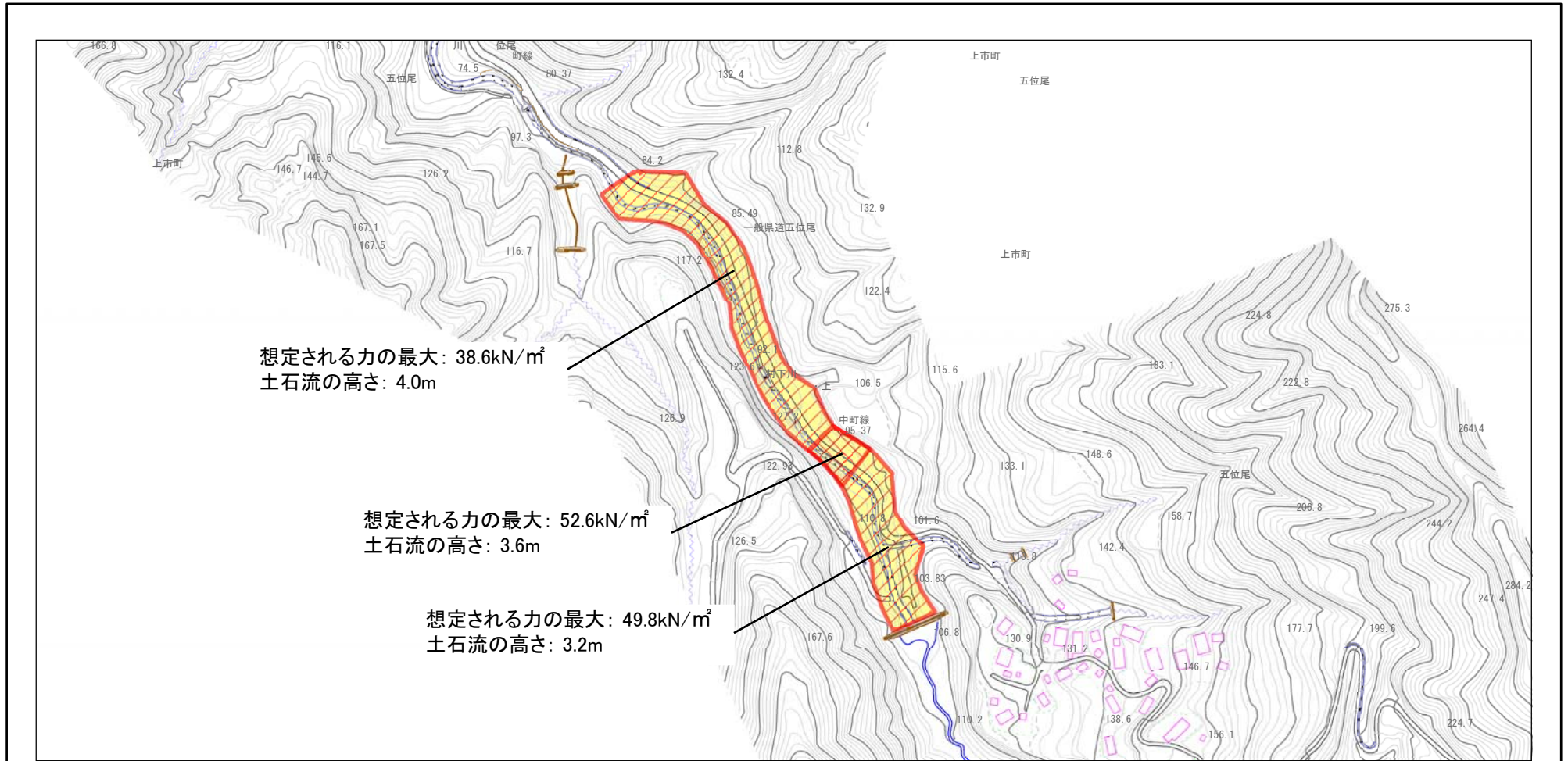
(1/25,000)

様式-1 (土)  
土砂災害警戒区域・土砂災害特別警戒区域 位置図

自然現象の種類	d
溪流番号	0664
溪流名	村下川
所在地	中新川郡上市町五位尾

この地図は、国土地理院長の承認を得て、同院発行の20万分1地勢図 2万5千分1地形図を複製したものである。(承認番号 平17 北複、第135号)

# 土砂災害警戒区域等の指定の公示に係る図書(その2)



様式-2(土) 土砂災害警戒区域・土砂災害特別警戒区域 区域図	土砂災害防止法施行令第二条の基準に該当する区域			自然現象 の種類 d	溪流番号	0664
	土砂災害防止 法施行令第三 条の基準に該 当する区域	土石流の高さが1mを超える場合、土砂等の 移動による力が50kN/m <sup>2</sup> を超える区域			告示番号 告示年月日	溪流名 村下川 所在地 中新川郡上市町五位尾
		土石流の高さが1mを超える場合、土砂等の 移動による力が50kN/m <sup>2</sup> を超えない区域				
		その他の区域				
			縮尺 1:2,500			