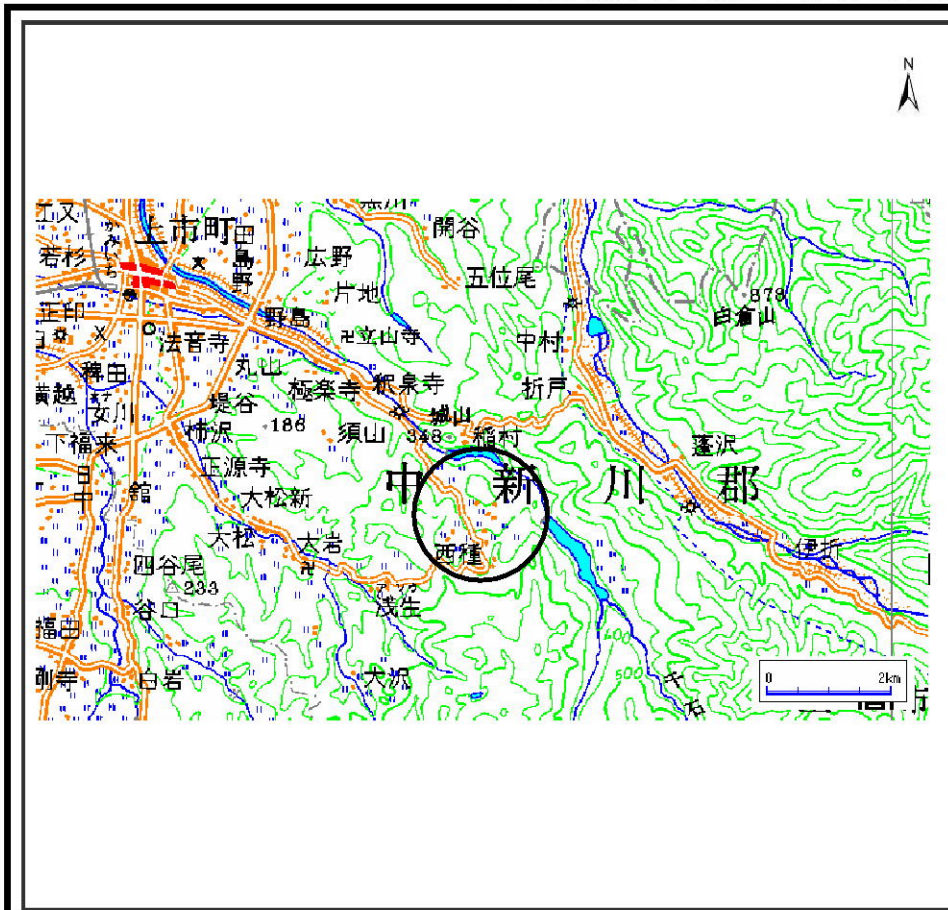
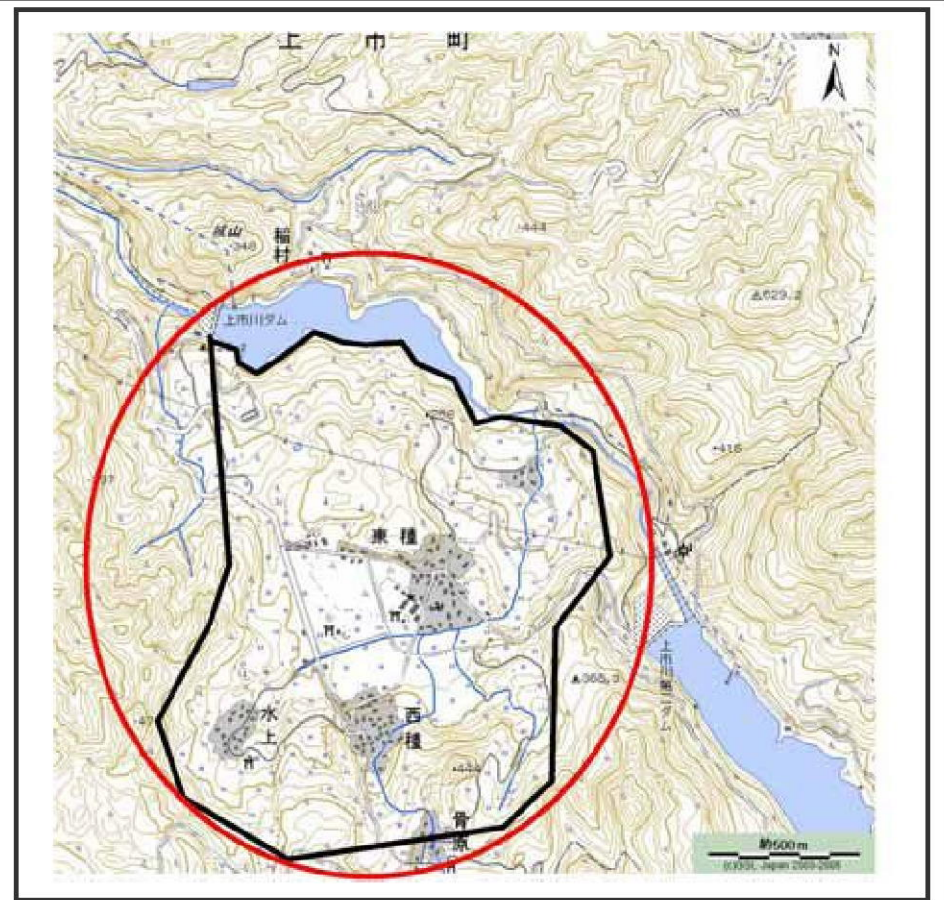


## 土砂災害警戒区域等の指定の公示に係る図書（その1）



(1/200,000)

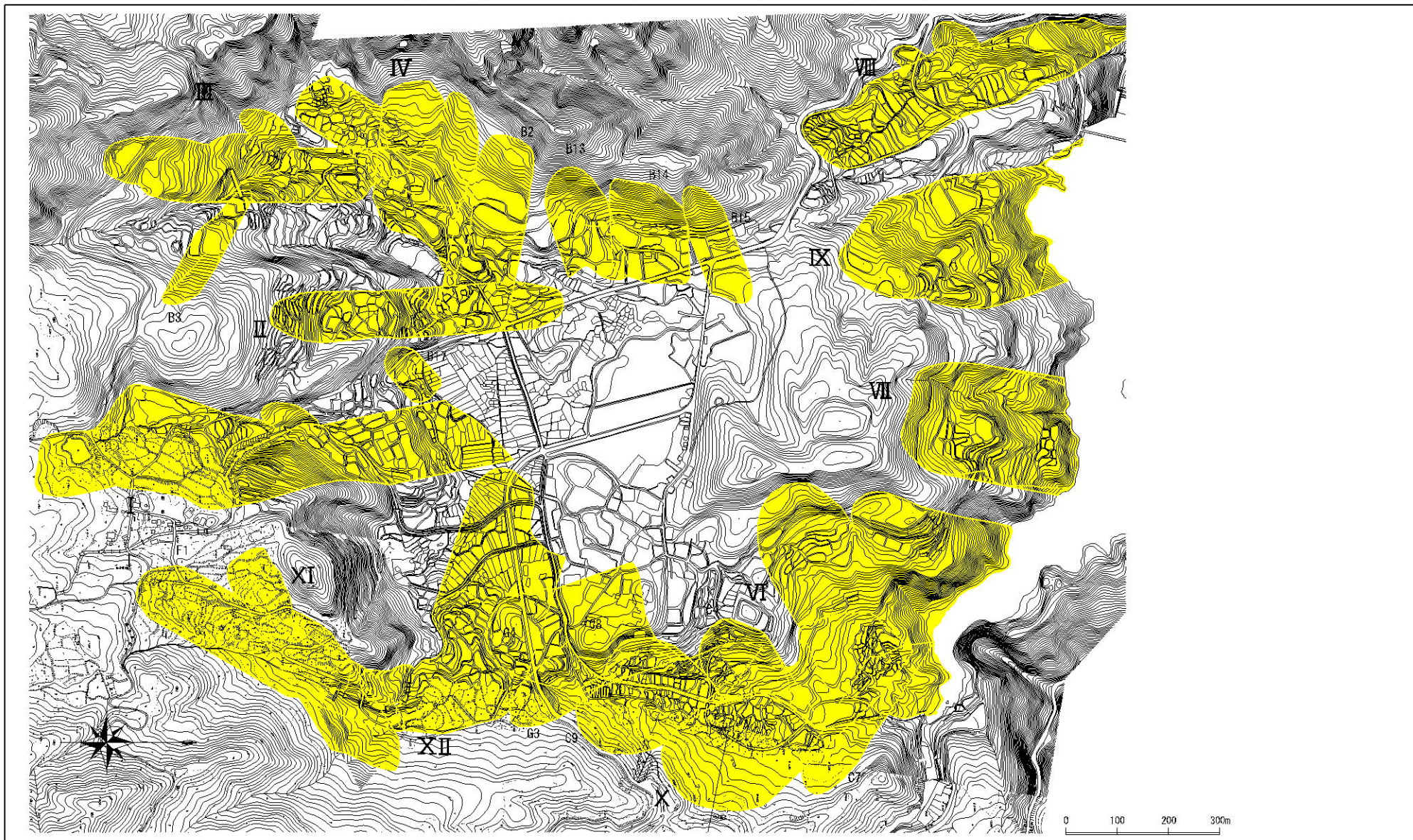


(1/25,000)

様式-1(地)  土砂災害警戒区域・土砂災害特別警戒区域 位置図	自然現象の種類	地滑り
	箇所番号	1027
	箇所名	東種
	地滑り区域名	東種
	所在地	富山県中新川郡上市町東種

この地図は、国土地理院の承認を得て、同院発行の20万分の1・2万5千分の1の地形図を複製したものである。

土砂災害警戒区域等の指定の公示に係る図書(その2)



様式一 2 土砂災害警戒区域区域図	土砂災害防止法施行令 第二条の基準に該当する区域		 N	自然現象 の種類	地滑り	箇所番号	1 0 2 7	箇所名	東種
	土砂災害防止法施行令 第三条の基準に該当する区域		縮尺 1:2,500	告示番号		地滑り区域名	東種		
					告示年月日		所在地	中新川郡上市町東種	