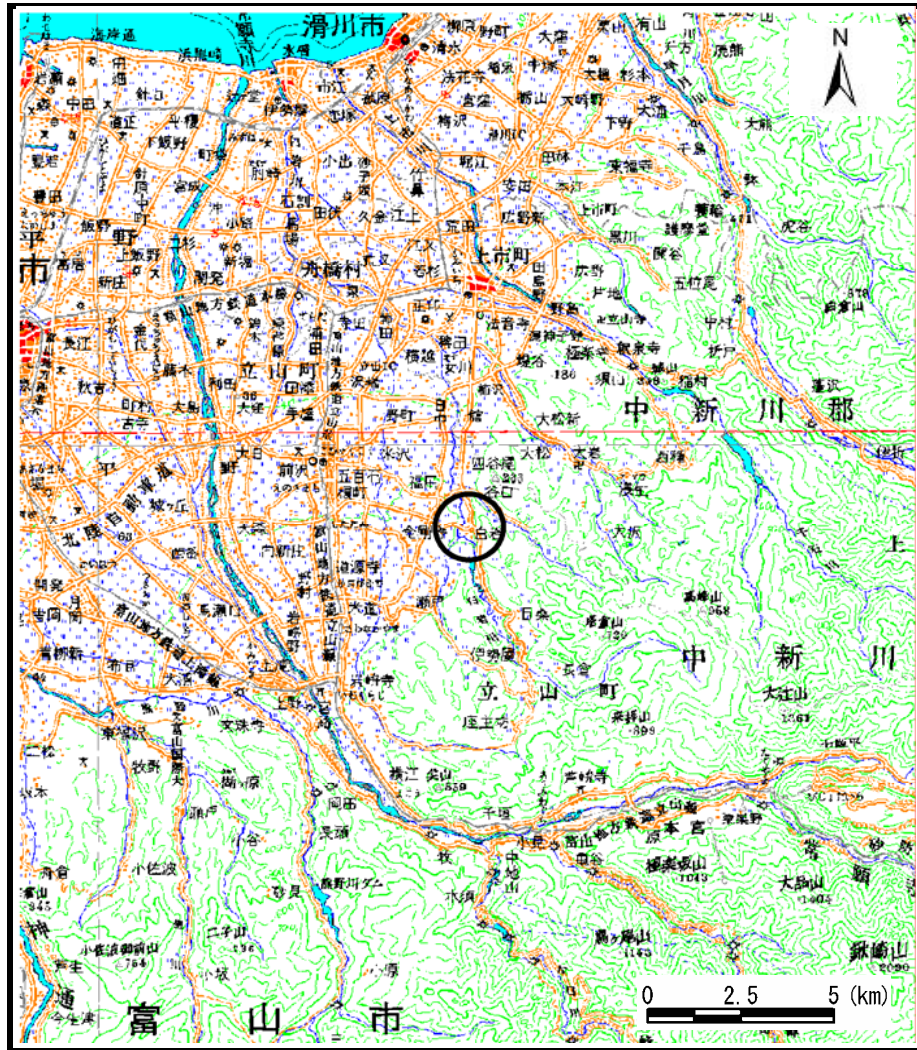
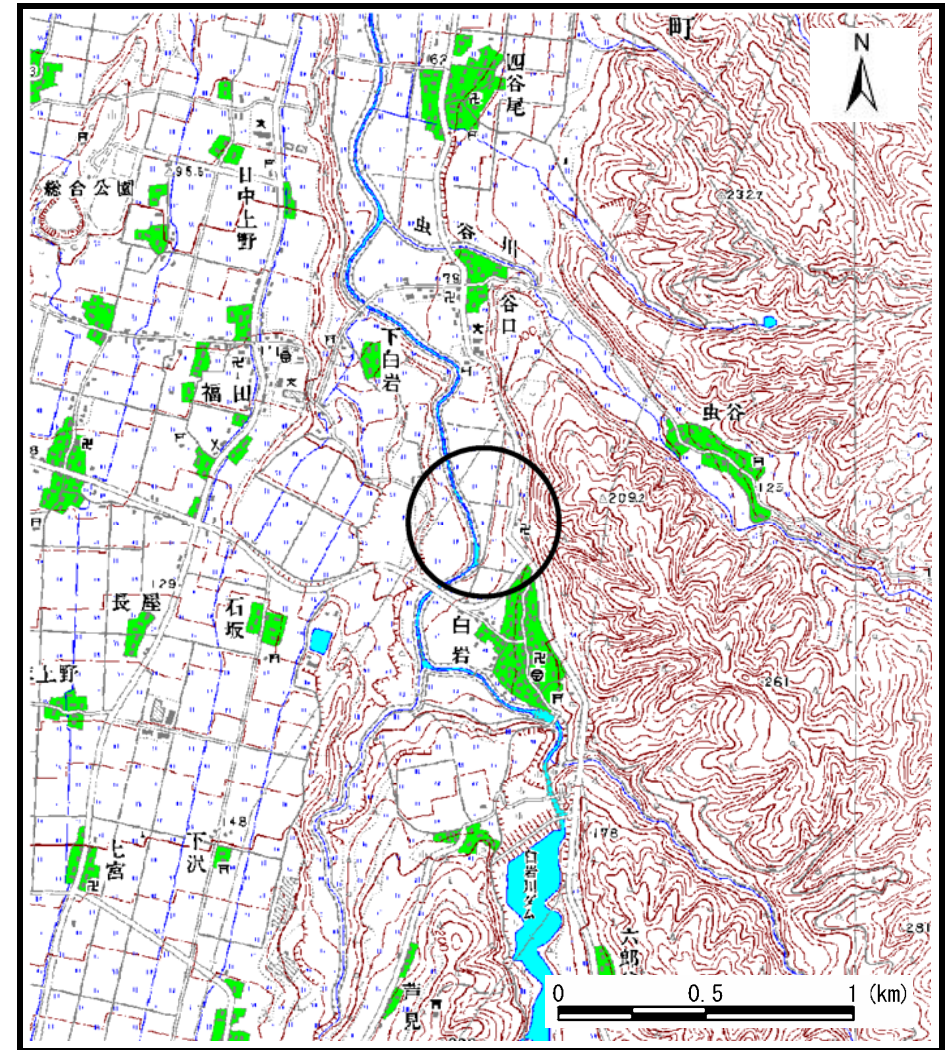


土砂災害警戒区域等の指定の公示に係る図書（その1）



(1/200,000)

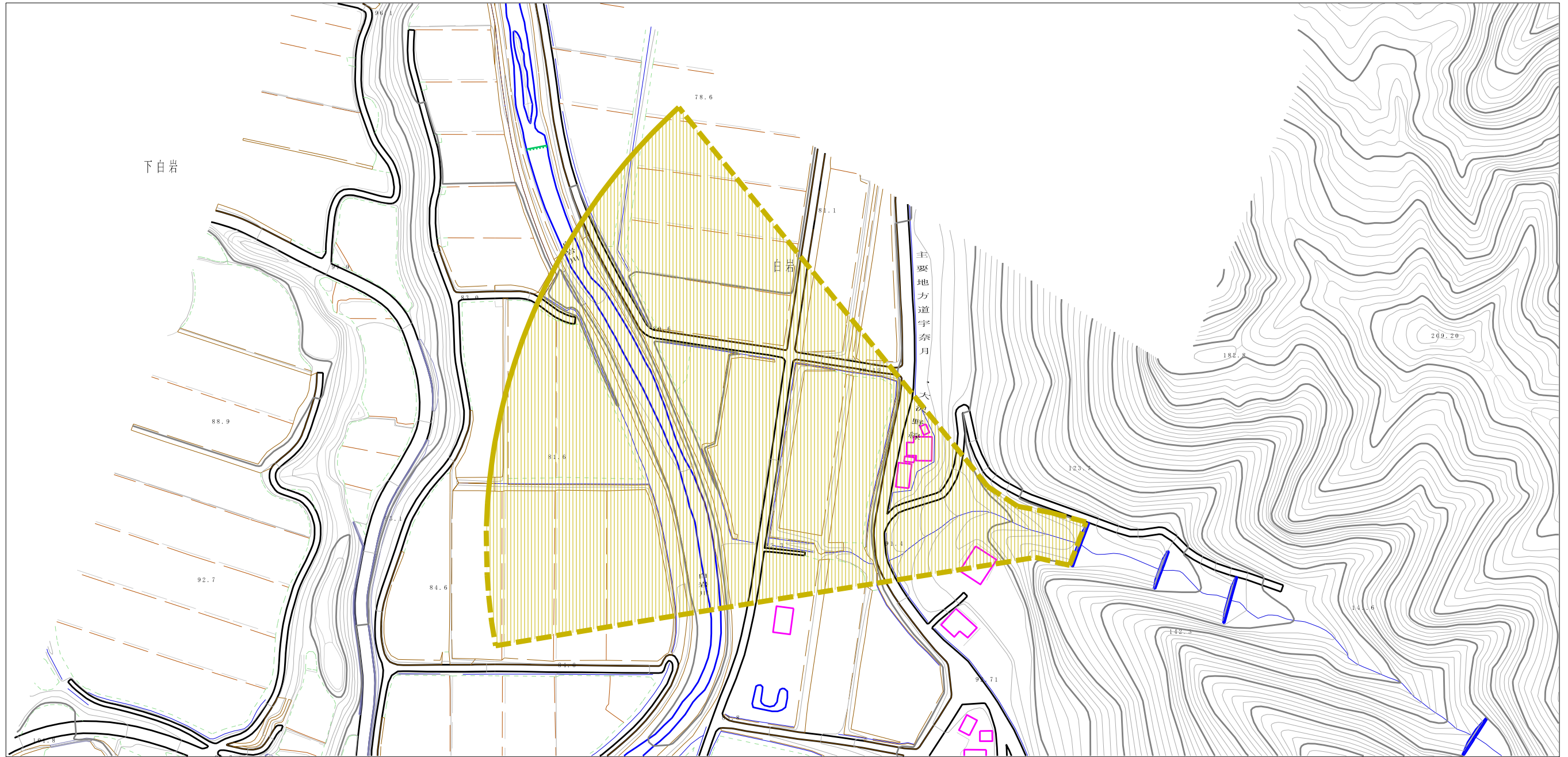


(1/25,000)

様式-1 (土)
土砂災害警戒区域・土砂災害特別警戒区域 位置図

自然現象の種類	土石流
溪流番号	704
溪流名	ムクロジ谷
所在地	富山県中新川郡立山町白岩・下白岩・谷口

土砂災害警戒区域等の指定の公示に係る図書（その2）



0 1 × 100m

様式-2(土) 土砂災害警戒区域・土砂災害特別警戒区域 区域図	土砂災害防止法施行令第2条の基準に該当する区域		N 縮尺 1:2,500	自然現象の種類	土石流	溪流番号	704
	土砂災害防止法施行令第3条の基準に該当する区域			告示番号		溪流名	ムクロジ谷
	その他の区域			告示年月日		所在地	富山県中新川郡 立山町白岩・下白岩・谷口