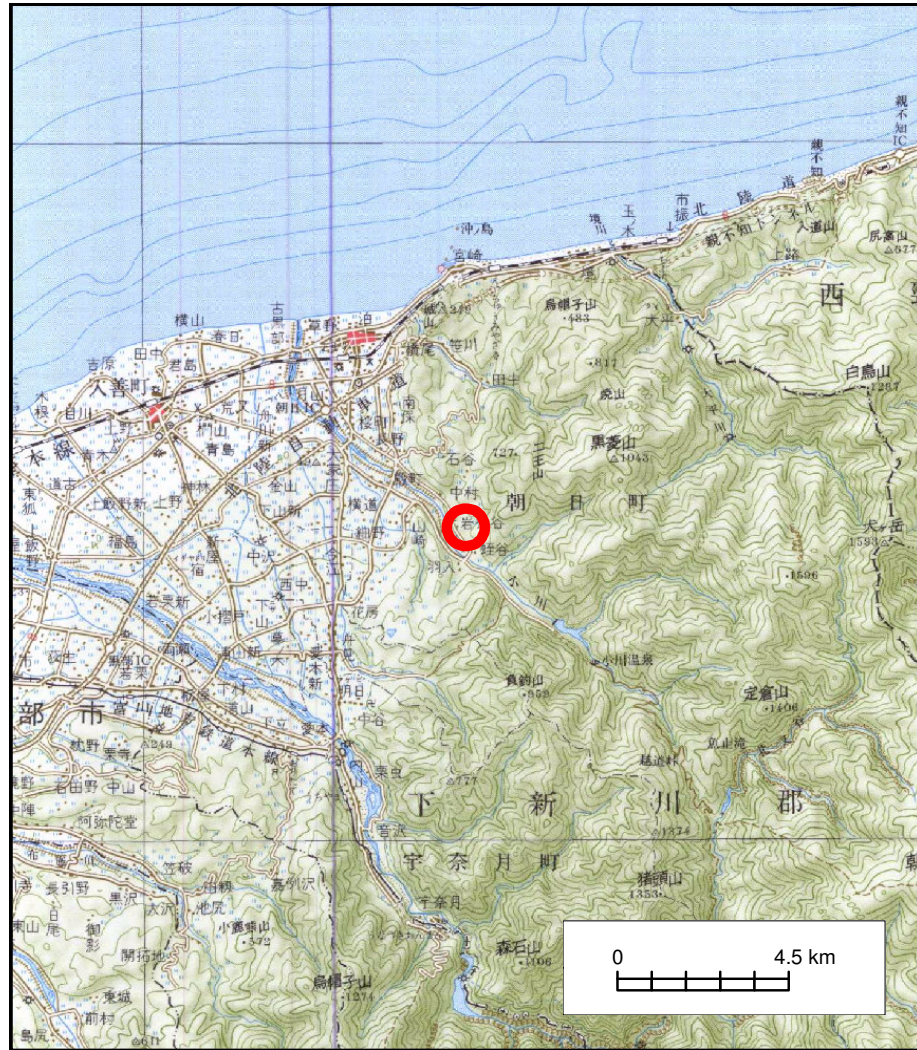
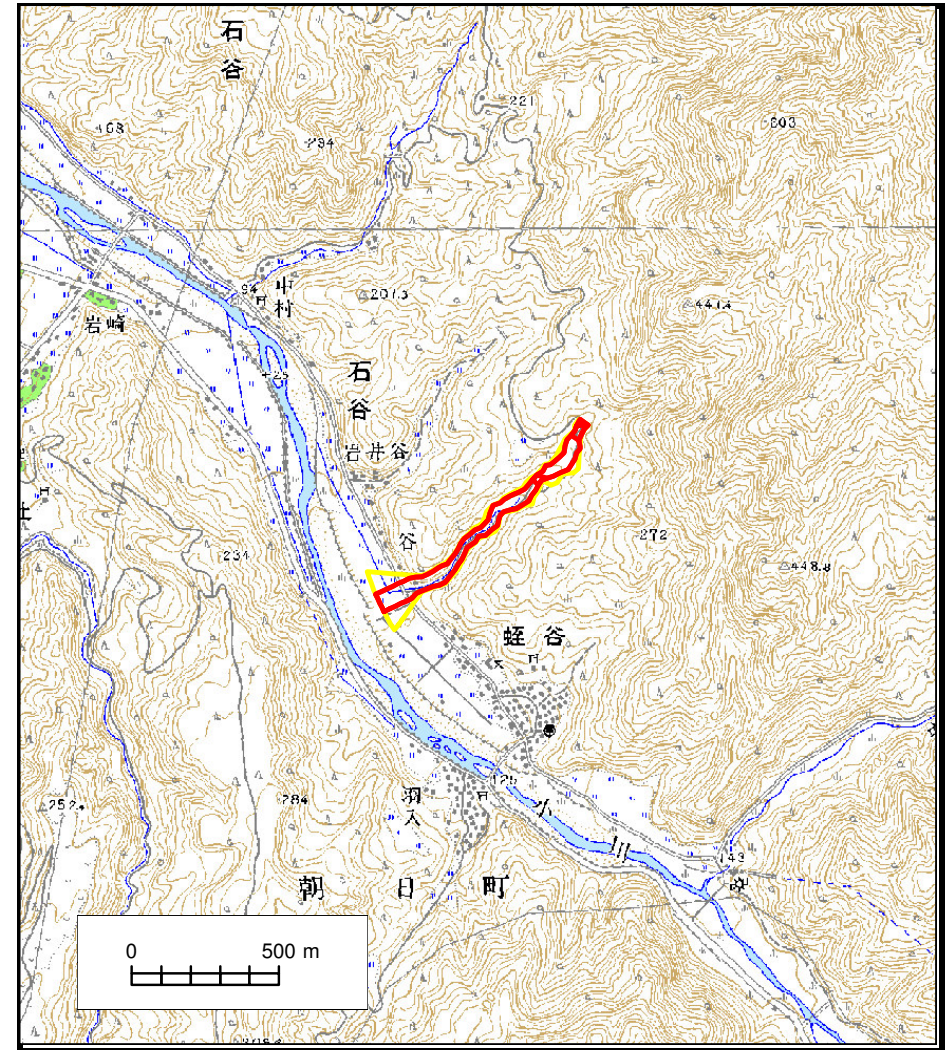


# 土砂災害警戒区域等の指定の公示に係る図書（その1）



(1/200,000)



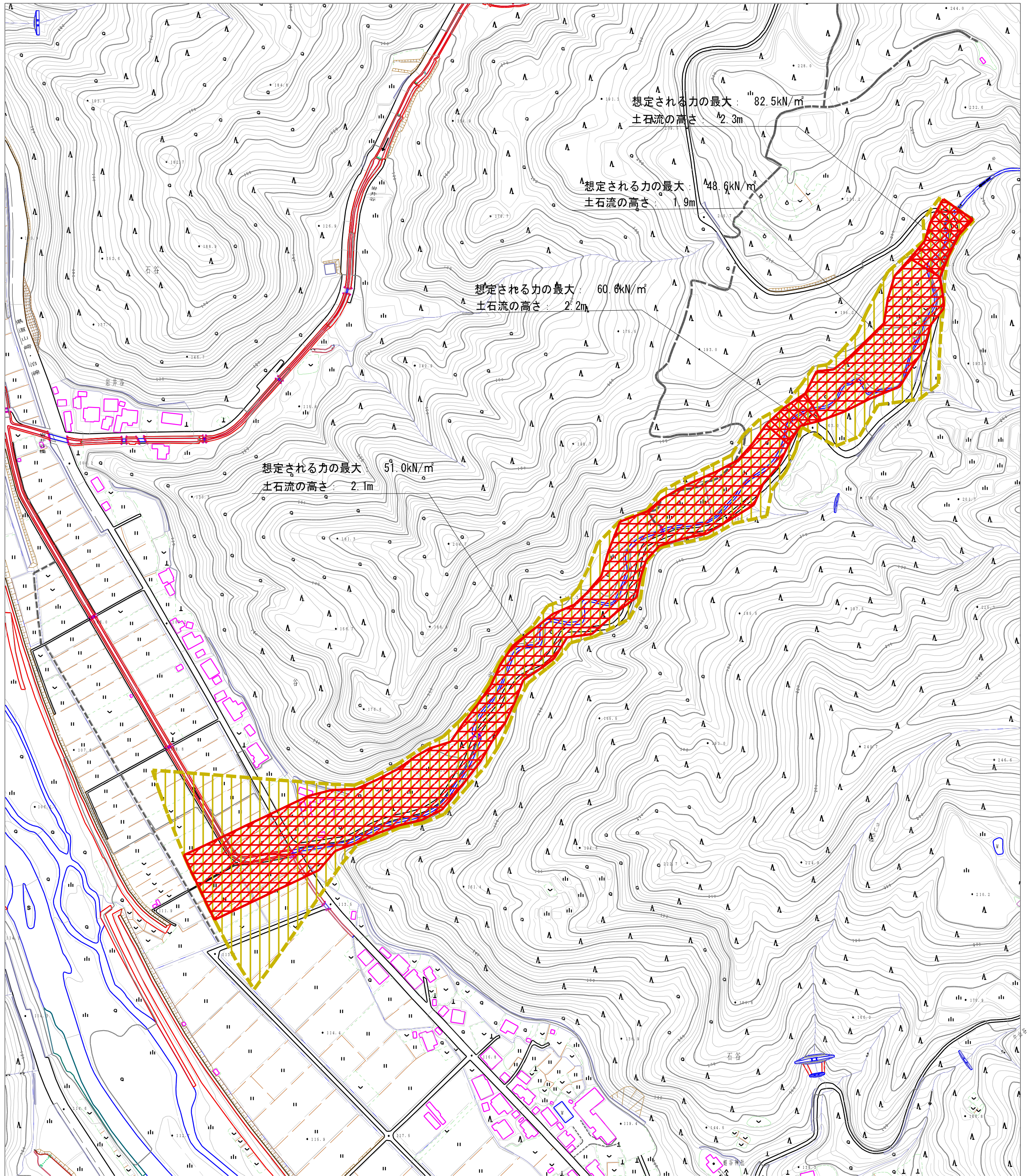
(1/25,000)

様式-1 (土)  
土砂災害警戒区域・土砂災害特別警戒区域 位置図

自然現象の種類	土石流
溪流番号	547
溪流名	中村9の沢
所在地	富山県下新川郡朝日町南保及び蛭谷

この地図は、国土地理院長の承認を得て、同院発行の20万分の1地勢図及び数値地図25000（地図画像）を複製したものである。（認証番号 平17総複 第729号）





0 1 × 100m

様式-2(土) 土砂災害警戒区域・土砂災害特別警戒区域図	土砂災害防止法施行令第2条の基準に該当する区域 土砂災害防止法施行令第3条の基準に該当する区域 その他の区域	   	N 縮尺 1:2,500	自然現象の種類 土石流	溪流番号 547
				告示番号 告示年月日	溪流名 中村9の沢
				所在地 富山県下新川郡朝日町南保及び地	