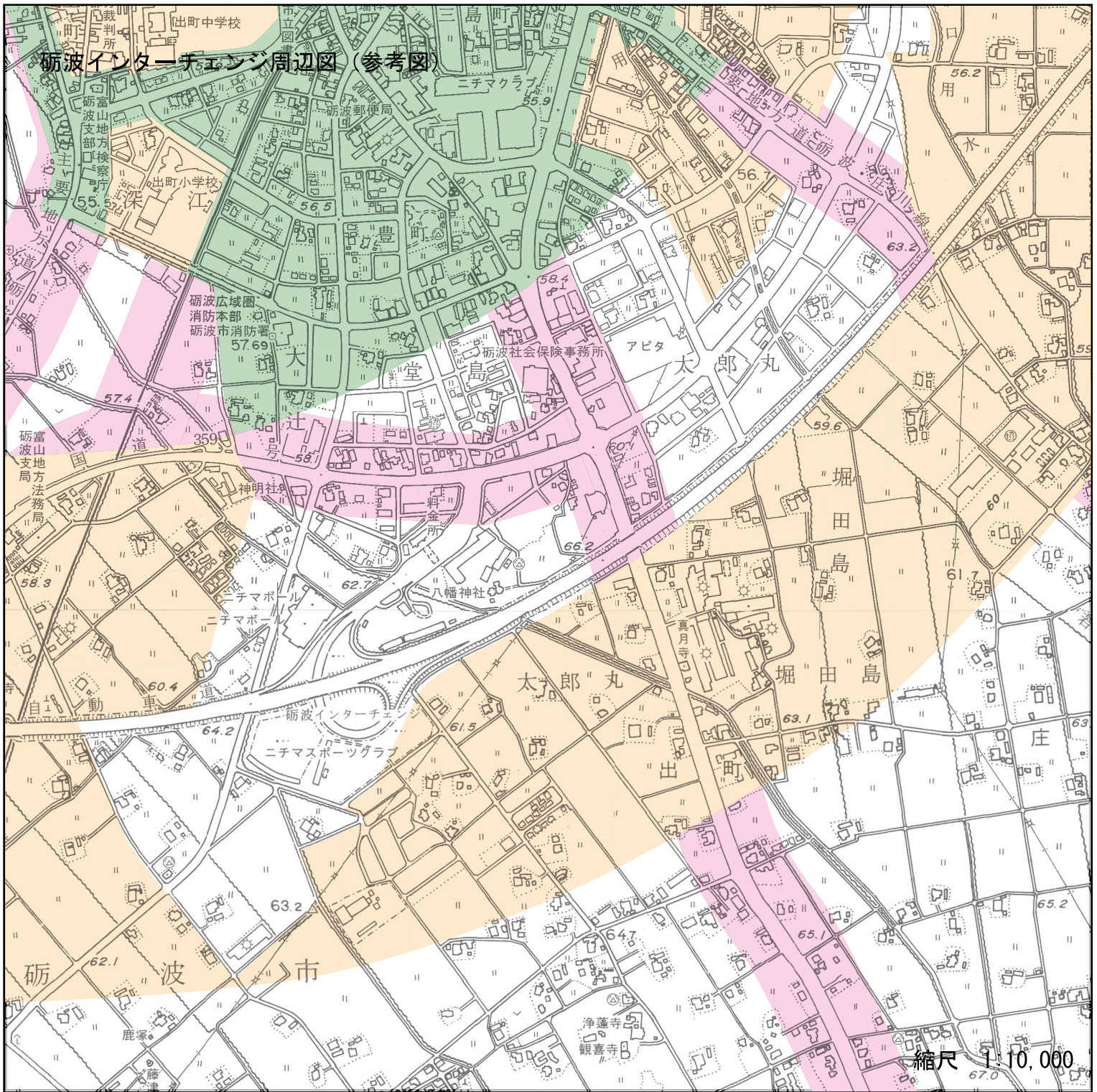







砺波インターチェンジ周辺図 (参考図)



凡 例		
	レベル1 (第1種禁止地域)	伝統的建造物群保存地区、風致地区等
	レベル2 (第2種禁止地域)	第一種・第二種低層住居専用地域、都市公園・緑地等
	レベル3 (第3種禁止地域)	第一種・第二種中高層住居専用地域、高速道路・新幹線とその両側500m以内(用途地域等を除く)等
	塗りなし レベル4 (第1種許可地域)	通常の許可地域(他の地域に属さない一般的な地域)
	レベル5 (第2種許可地域)	用途地域(禁止地域、高速道路両側500m以内除く)

国道、主要地方道沿道、及び鉄道沿線 (新幹線沿線は除く)	
一般野立広告不可	100m
	100m

新幹線沿線	
レベル3(第3種禁止地域)	500m
一般野立広告不可(南側のみ)	500~1000m