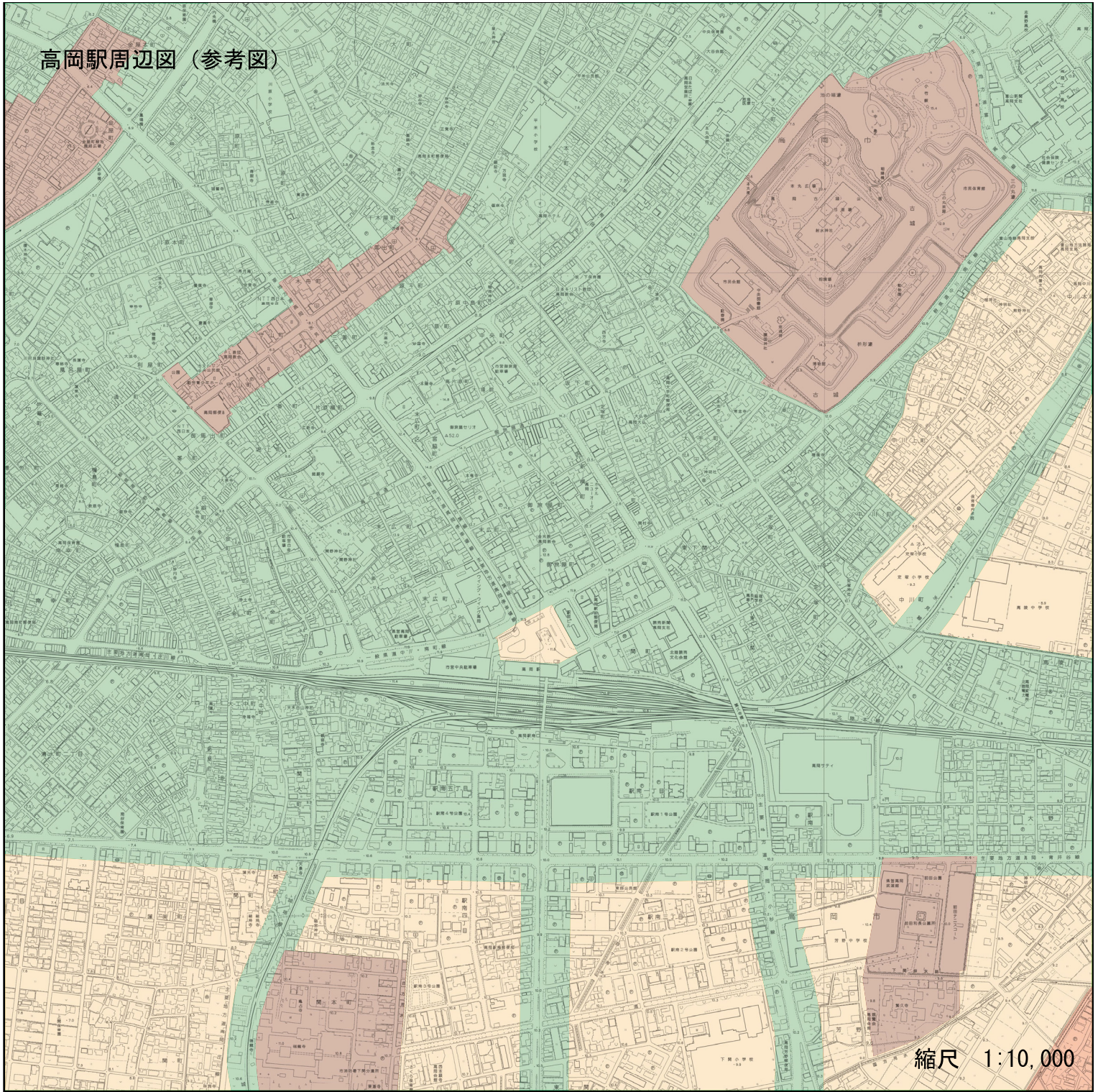


高岡駅周辺図（参考図）

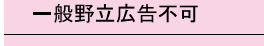



縮尺 1:10,000

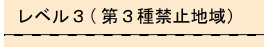
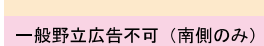
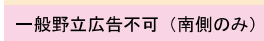
凡 例

	レベル1 (第1種禁止地域)	伝統的建造物群保存地区、風致地区等
	レベル2 (第2種禁止地域)	第一種・第二種低層住居専用地域、都市公園・緑地等
	レベル3 (第3種禁止地域)	第一種・第二種中高層住居専用地域、高速道路・新幹線とその両側500m以内（用途地域等を除く）等
塗りなし	レベル4 (第1種許可地域)	通常の許可地域（他の地域に属さない一般的な地域）
	レベル5 (第2種許可地域)	用途地域（禁止地域、高速道路両側500m以内除く）

国道、主要地方道沿道、及び鉄道沿線
(新幹線沿線は除く)

	一般野立広告不可	100m
		100m

新幹線沿線

	レベル3（第3種禁止地域）	500m
		500m
	一般野立広告不可（南側のみ）	500～1000m