

「富山湾岸サイクリングコース」 走行環境の充実について

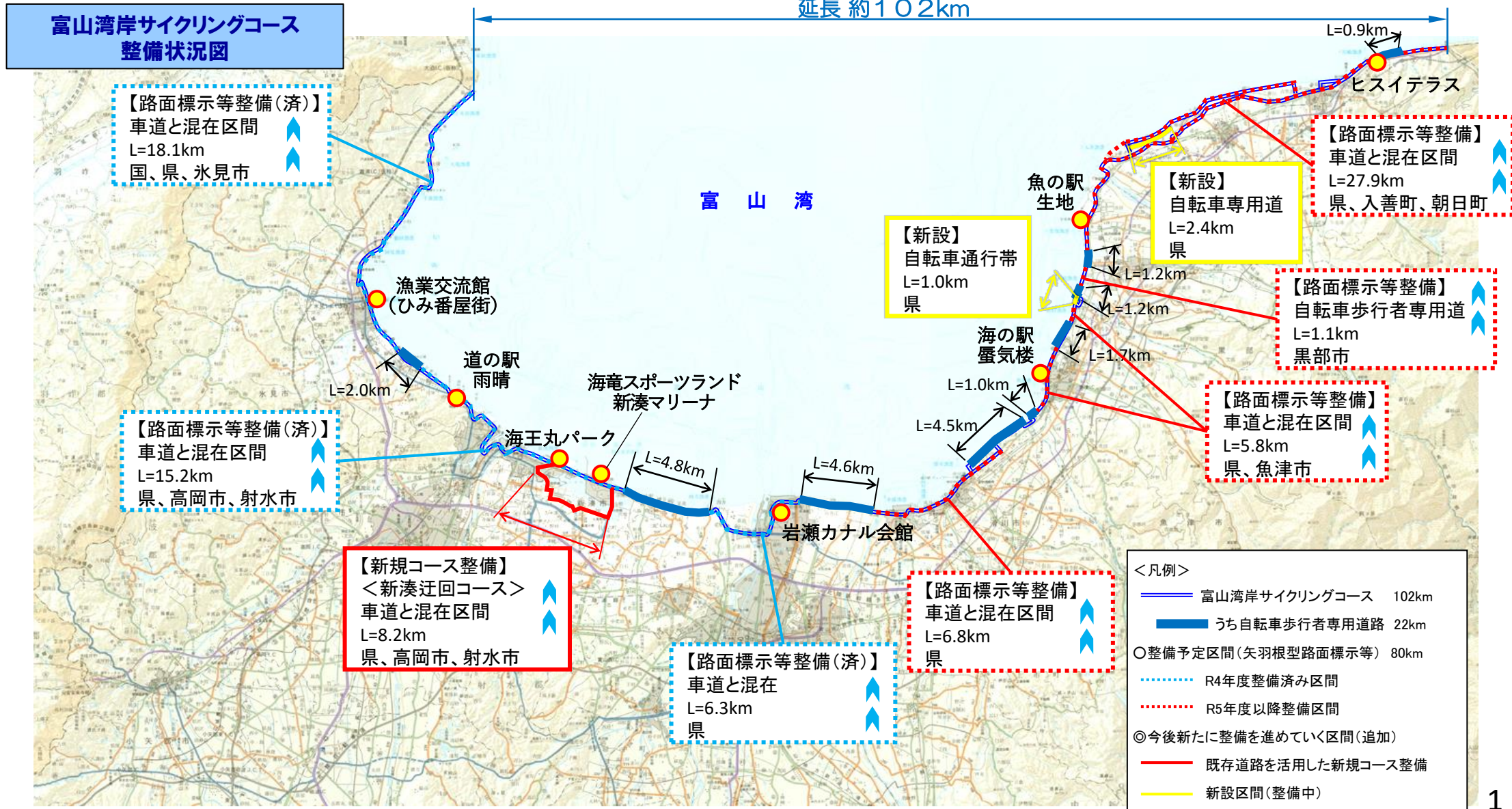
- ・2014(平成26)年10月に「世界で最も美しい湾クラブ」の加盟が認められた「富山湾」の美しい景観を楽しむことができる湾岸7市2町を横断する「富山湾岸サイクリングコース」を整備(2015(平成27)年4月開設)
- ・官民が一体となり、本コースを活用したサイクリングイベントを開催するとともに、コースにおける利用環境向上の取組みを継続的に推進
- ・2021(令和3)年5月31日に第2次ナショナルサイクルルートに指定
ナショナルサイクルルート指定を踏まえた取組みを推進中



「世界で最も美しい湾クラブ」



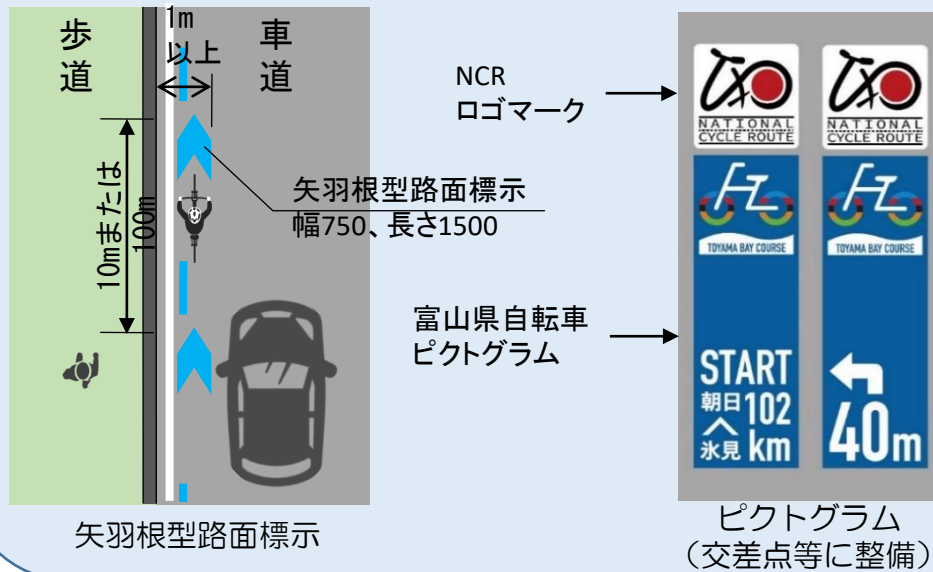
ナショナルサイクルルートロゴマーク



「富山湾岸サイクリングコース」 走行環境の充実について

・ナショナルサイクルートの指定を受け、既存コースの走行環境充実に向けた整備を実施(令和5年度末整備完了を目標)

①路面表示の整備



③安全対策

＜事故危険個所の改修＞



蓋のない側溝の改修による事故防止対策

＜車止め・事故危険区間等注意喚起の改修検討＞



NCR指定委員会の意見を基に改善箇所を検討 (R4委託業務実施中)

②案内標識の更新整備




目的地距離標・交差点誘導案内標識新規デザイン (案)

「富山湾岸サイクリングコース」 走行環境の充実について

・ナショナルサイクルートの充実のため、新たなコース整備を推進。

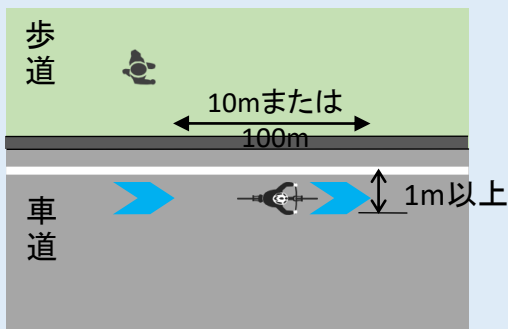
新湊大橋迂回コース整備

・富山湾岸サイクリングコースでは、新湊大橋の歩行者通路「あいの風プロムナード」を歩いて通行するものとなっているが、自転車で走行したいとの要望があり、迂回コースの整備を進めている。



あいの風プロムナード

・整備内容としては、コース案内を目的とした路面標示等を実施している。
(矢羽根型路面標示、ピクトグラム整備済み)



路面標示



新湊迂回コース図



整備状況

「富山湾岸サイクリングコース」 走行環境の充実について

・ナショナルサイクルートの充実のため、新たなコース整備を推進。

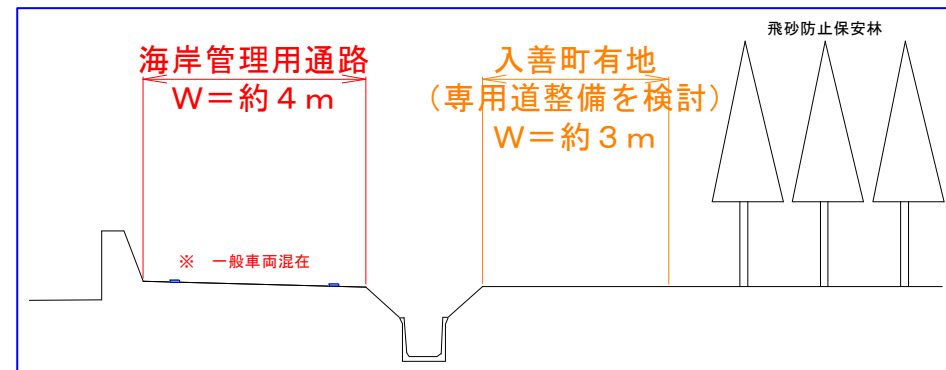
入善海岸 自転車専用道整備

・コースは、**海岸管理用通路**を通るコースとなっているが、工事車両の通行が多く、幅員も狭い区間となっているため、**海岸管理用通路**沿いにある**入善町有地**を活用した**新たな自転車専用道**の整備を進めている。

令和2年度 : 測量等調査
令和3年度 : 詳細設計
令和4年度～ : 現地施工



整備箇所位置図



＜自転車専用道整備イメージ図＞



現況写真