

7月12日からの大雨の状況等について（8月8日(火)15:00現在）

1. 警報等の発表状況

- 7/12 8:50 大雨警報（南砺市、入善町、朝日町）
16:15 大雨警報（富山市、黒部市、上市町、立山町）
19:55 大雨警報（高岡市、魚津市、氷見市、滑川市、砺波市、小矢部市、射水市）
21:10 土砂災害警戒情報（富山市平地、富山市山間部西、砺波市、南砺市、射水市）
21:25 土砂災害警戒情報（高岡市、小矢部市）
21:40 土砂災害警戒情報（富山市山間部東、氷見市、黒部市、上市町、立山町）
21:43 洪水警報（富山市、高岡市、砺波市、小矢部市）
21:50 土砂災害警戒情報（魚津市、滑川市）
22:09 顕著な大雨に関する富山県気象情報（富山県西部）
22:20 土砂災害警戒情報（高岡市、小矢部市）（地区追加）
22:39 顕著な大雨に関する富山県気象情報（富山県東部・西部）
22:40 土砂災害警戒情報（射水市、富山地平地）（地区追加）
23:20 土砂災害警戒情報（氷見市）（地区追加）
23:30 土砂災害警戒情報（砺波市）（地区追加）
22:21 洪水警報（滑川市、黒部市、射水市、舟橋村、上市町、立山町）
23:25 洪水警報（南砺市）
23:30 指定河川洪水予報（小矢部川氾濫警戒情報）
23:25 洪水警報（氷見市）
- 7/13 0:10 土砂災害警戒情報（富山市山間部西、立山町、上市町、南砺市）（地区追加）
0:55 指定河川洪水予報（小矢部川氾濫危険情報）
1:28 洪水警報（魚津市）
7:40 土砂災害警戒情報解除（魚津市、滑川市、黒部市）
10:00 土砂災害警戒情報解除（富山市平地・山間部東・山間部西、高岡市、氷見市、
砺波市、小矢部市、南砺市、射水市、上市町、立山町）
10:04 洪水警報解除（富山市、高岡市、魚津市、氷見市、滑川市、黒部市、砺波市、
小矢部市、南砺市、射水市、舟橋村、上市町、立山町、朝日町）
11:03 指定河川洪水予報解除（小矢部川氾濫注意情報解除）
15:18 記録的短時間大雨情報（魚津市）
15:30 土砂災害警戒情報（魚津市、滑川市）
- 7/14 7:40 土砂災害警戒情報解除（魚津市、滑川市）
10:19 洪水警報解除（高岡市、氷見市、小矢部市）
20:33 大雨警報解除（入善町、朝日町）
- 7/15 4:17 大雨警報解除（富山市、魚津市、滑川市、黒部市、砺波市、南砺市、射水市、上市
町、立山町）

2. 県災害対策本部の設置及び本部員会議開催状況

- 7/13 9:30 県災害対策本部の設置（第1回災害対策本部員会議）
- 17:00 第2回災害対策本部員会議
- 7/14 18:00 第3回災害対策本部員会議
- 7/19 9:15 第4回災害対策本部員会議
- 7/21 9:00 県災害対策本部の廃止

3. 市町村における災害対策本部の設置状況

- 富山市 7/12 22:00 設置 → 7/15 4:17 廃止
- 高岡市 7/14 9:30 設置 → 7/18 17:00 廃止
- 砺波市 7/13 9:00 設置 → 7/31 12:00 廃止
- 小矢部市 7/12 23:45 設置 → 7/31 12:00 廃止
- 南砺市 7/13 3:00 設置 → 7/31 12:00 廃止

4. 県内被害情報（市町村聞き取り）

別紙のとおり（8月8日15時時点）

避難指示	警戒レベル4相当：全員避難
高齢者等避難	警戒レベル3相当：高齢者など避難に時間を要する方は危険な場所から避難を開始

5. 避難指示の発令等

発令地区名称	発令地区名称(かな)	発令区分	発令状況	発令・解除日時	対象世帯数	対象人数
富山市	大沢野地域全域	避難指示	解除	2023/7/13 10:05	9083	21216
富山市	大山地域全域	避難指示	解除	2023/7/13 10:05	3685	8873
富山市	八尾地域全域	避難指示	解除	2023/7/13 10:05	7472	18277
富山市	婦中地域全域	避難指示	解除	2023/7/13 10:05	16282	40925
富山市	山田地域全域	避難指示	解除	2023/7/13 10:05	507	1279
富山市	細入地域全域	避難指示	解除	2023/7/13 10:05	495	1149
富山市	富山地域五福地区	避難指示	解除	2023/7/13 10:05	5629	10040
富山市	富山地域水橋地区	避難指示	解除	2023/7/13 4:45	6405	14337
高岡市	福岡町上野、福岡町上向田、福岡町下向田、福岡町土屋、福岡町西明寺地区	避難指示	解除	2023/7/13 9:00	362	991
高岡市	五位山地区、西五位地区、石堤地区、国吉地区	高齢者等避難	解除	2023/7/14 8:30	1241	2258
高岡市	西条地区、成美地区、木津地区、能町地区、二上地区、守山地区、国吉地区、川原地区、博労地区	避難指示	解除	2023/7/13 9:00	20703	47688
氷見市	布勢地区	避難指示	解除	2023/7/13 10:15	456	1322
氷見市	神代地区	避難指示	解除	2023/7/13 10:15	572	1495
氷見市	仏生寺地区	避難指示	解除	2023/7/13 10:15	355	926
氷見市	久目地区	避難指示	解除	2023/7/13 10:15	443	1035
砺波市	般若地区全域	高齢者等避難	解除	2023/7/14 7:00	587	1687
砺波市	東般若地区全域	高齢者等避難	解除	2023/7/14 7:00	420	1288
砺波市	栴檀野地区全域	高齢者等避難	解除	2023/7/14 7:00	360	1033
砺波市	栴檀山地区全域	高齢者等避難	解除	2023/7/14 7:00	156	359
砺波市	東山見地区全域	高齢者等避難	解除	2023/7/14 7:00	674	1773
砺波市	雄神地区全域	高齢者等避難	解除	2023/7/14 7:00	254	717
射水市	橋下条地区	避難指示	解除	2023/7/14 8:30		
射水市	水戸田地区	避難指示	解除	2023/7/14 8:30		
射水市	金山地区	避難指示	解除	2023/7/14 8:30		
射水市	大門地区	避難指示	解除	2023/7/13 8:00		
射水市	二口地区	避難指示	解除	2023/7/13 8:00		
射水市	浅井地区	避難指示	解除	2023/7/13 8:00		
射水市	櫛田地区	避難指示	解除	2023/7/13 8:00		
射水市	三ヶ地区	高齢者等避難	解除	2023/7/13 5:00		
射水市	戸破地区	高齢者等避難	解除	2023/7/13 5:00		
射水市	大江地区	高齢者等避難	解除	2023/7/13 5:00		
射水市	庄西地区	避難指示	解除	2023/7/13 9:15		
舟橋村	全域	避難指示	解除	2023/7/13 1:53	1180	3296
上市町	大岩地区	避難指示	解除	2023/7/13 10:00	33	65
上市町	大松地区	避難指示	解除	2023/7/13 10:00	23	49
上市町	大松新地区	避難指示	解除	2023/7/13 10:00	12	22
上市町	新屋地区	避難指示	解除	2023/7/13 5:20	77	216
上市町	女川地区	避難指示	解除	2023/7/13 5:20	40	111
上市町	館地区	避難指示	解除	2023/7/13 5:20	53	155
上市町	稗田地区	避難指示	解除	2023/7/13 5:00	664	1609
上市町	下荒又	避難指示	解除	2023/7/13 5:20	23	64
上市町	放士ヶ瀬	避難指示	解除	2023/7/13 5:20	75	161
上市町	新清水地区	避難指示	解除	2023/7/13 5:20	2	5
上市町	正印新	避難指示	解除	2023/7/13 5:20	32	75
上市町	上荒又	避難指示	解除	2023/7/13 5:20	25	61
立山町	若宮、寺田、泉	避難指示	解除	2023/7/13 5:30	338	908
立山町	浦田1区、浦田2区	避難指示	解除	2023/7/13 5:30	346	927
立山町	四谷尾、谷口、虫谷、白岩、六郎谷、目桑、谷、伊勢屋、長倉、小又、松倉、座主坊	避難指示	解除	2023/7/13 10:00	190	451
立山町	下白岩	避難指示	解除	2023/7/13 10:00	6	16

8市町村 71地区

6. 避難所情報

組織名	避難所名称	収容可能人数	開設状態	開設日時	閉鎖日時	避難者数
富山市	水橋東部小学校		閉鎖	2023/7/13 2:30	2023/7/13 4:45	
富山市	三成小学校		閉鎖	2023/7/13 3:00	2023/7/13 4:45	
富山市	旧上条小学校（体育館）		閉鎖	2023/7/13 3:00	2023/7/13 4:45	
富山市	八尾小学校		閉鎖	2023/7/12 18:00	2023/7/13 6:00	0
富山市	神通碧小学校 榆原中学校		閉鎖	2023/7/12 18:00	2023/7/13 6:00	
富山市	船峯小学校		閉鎖	2023/7/12 23:30	2023/7/13 6:00	0
富山市	小見小学校		閉鎖	2023/7/12 23:30	2023/7/13 6:00	0
富山市	大庄小学校		閉鎖	2023/7/12 23:30	2023/7/13 6:00	0
富山市	福沢小学校		閉鎖	2023/7/12 23:30	2023/7/13 6:00	0
富山市	保内小学校		閉鎖	2023/7/12 23:30	2023/7/13 6:00	0
富山市	杉原小学校		閉鎖	2023/7/12 23:30	2023/7/13 6:00	0
富山市	中山間地活性化施設		閉鎖	2023/7/12 23:30	2023/7/13 6:00	0
富山市	黒瀬谷交流センター喜楽里館		閉鎖	2023/7/12 23:30	2023/7/13 6:00	0
富山市	野積地区コミュニティセンター		閉鎖	2023/7/12 23:30	2023/7/13 6:00	0
富山市	鶴坂小学校		閉鎖	2023/7/13 0:30	2023/7/13 6:00	0
富山市	朝日小学校		閉鎖	2023/7/13 0:00	2023/7/13 6:00	0
富山市	宮野小学校		閉鎖	2023/7/13 1:00	2023/7/13 6:00	0
富山市	古里小学校		閉鎖	2023/7/13 0:00	2023/7/13 6:00	0
富山市	音川小学校		閉鎖	2023/7/12 23:15	2023/7/13 6:00	0
富山市	神保小学校		閉鎖	2023/7/13 0:30	2023/7/13 6:00	0
富山市	山田交流促進センター		閉鎖	2023/7/12 23:30	2023/7/13 6:00	0
富山市	大沢野小学校		閉鎖	2023/7/12 18:00	2023/7/13 10:05	
富山市	上滝小学校		閉鎖	2023/7/12 18:00	2023/7/13 10:05	0
富山市	八尾健康福祉総合センター		閉鎖	2023/7/12 23:30	2023/7/13 10:05	0
富山市	速星小学校		閉鎖	2023/7/12 23:30	2023/7/13 10:05	
富山市	五福小学校		閉鎖	2023/7/13 0:00	2023/7/13 10:05	
高岡市	モンラックタカオカ山帽子	48	閉鎖	2023/7/13 16:00	2023/7/14 8:30	
高岡市	万葉社会福祉センター	546	閉鎖	2023/7/13 17:00	2023/7/14 8:30	
高岡市	二上浄化センター管理本館	230	閉鎖	2023/7/13 3:00	2023/7/13 9:00	
高岡市	トヨタモビリティ富山株式会社 高岡	97	閉鎖	2023/7/13 3:00	2023/7/13 9:00	
高岡市	富山県立高岡商業高等学校	3958	閉鎖	2023/7/13 3:00	2023/7/13 9:00	
高岡市	高岡市立守山公民館	117	閉鎖	2023/7/13 17:30	2023/7/14 8:30	
高岡市	高岡市立万葉小学校	1336	閉鎖	2023/7/13 1:00	2023/7/13 10:29	
高岡市	高岡市立二上公民館	117	閉鎖	2023/7/13 1:00	2023/7/13 9:00	
高岡市	高岡市立博労小学校	1882	閉鎖	2023/7/13 1:00	2023/7/13 9:00	
高岡市	高岡市立能町小学校	1569	閉鎖	2023/7/13 1:00	2023/7/13 9:00	
高岡市	高岡市立能町公民館	129	閉鎖	2023/7/13 3:00	2023/6/13 9:00	
高岡市	高岡市立南星中学校	2318	閉鎖	2023/7/13 1:00	2023/7/13 9:00	
高岡市	高岡市立高岡西部中学校	1944	閉鎖	2023/7/13 1:00	2023/7/13 9:00	
高岡市	高岡市立成美小学校	1889	閉鎖	2023/7/13 1:00	2023/7/13 9:00	
高岡市	高岡市立成美公民館	118	閉鎖	2023/7/13 1:00	2023/7/13 9:00	
高岡市	高岡市立志貴野中学校	2282	閉鎖	2023/10/13 3:00	2023/7/13 9:00	

組織名	避難所名称	収容可能人数	開設状態	開設日時	閉鎖日時	避難者数
高岡市	高岡市立西条小学校	1676	閉鎖	2023/7/13 1:00	2023/7/13 9:00	
高岡市	高岡市立西条公民館	123	閉鎖	2023/7/13 3:00	2023/7/13 9:00	
高岡市	高岡市立こまどり支援学校	163	閉鎖	2023/7/13 1:00	2023/7/13 9:00	
高岡市	高岡市立国吉公民館	93	閉鎖	2023/7/13 3:00	2023/7/13 10:30	
高岡市	高岡市立木津小学校	1001	閉鎖	2023/7/13 1:00	2023/7/13 9:00	
高岡市	高岡市立川原小学校	1175	閉鎖	2023/7/13 1:00	2023/7/13 9:00	
高岡市	高岡市立川原公民館	122	閉鎖	2023/7/13 1:00	2023/7/13 10:30	
高岡市	高岡市立石堤公民館	623	閉鎖	2023/7/13 16:00	2023/7/14 8:30	
高岡市	高岡市埋蔵文化財センター	498	閉鎖	2023/7/13 16:00	2023/7/14 8:30	
高岡市	高岡市里山交流センター	213	閉鎖	2023/7/13 16:00	2023/7/14 8:30	
高岡市	高岡愛育園	126	閉鎖	2023/7/13 3:00	2023/7/13 9:00	
高岡市	五位集会所	37	閉鎖	2023/7/13 16:00	2023/7/14 8:30	
高岡市	国吉義務教育学校	1984	閉鎖	2023/7/13 1:00	2023/7/13 9:00	
高岡市	木楽館	116	閉鎖	2023/7/13 16:00	2023/7/14 8:30	
氷見市	十三中学校	1618	閉鎖	2023/7/13 19:00	2023/7/14 8:00	
氷見市	久目地区交流館（旧久目小学校）	1332	閉鎖	2023/7/13 19:00	2023/7/14 8:00	
滑川市	東加積コミュニティセンター（東加積地区公民館）	75	閉鎖	2023/7/13 19:00	2023/7/14 2:00	0
滑川市	南部小学校	1300	閉鎖	2023/7/13 19:00	2023/7/14 2:00	0
砺波市	東般若農村振興会館	162	閉鎖	2023/7/13 13:39	2023/7/14 8:00	
砺波市	般若農業構造改善センター	166	閉鎖	2023/7/13 13:00	2023/7/14 8:00	
砺波市	栴檀野農村振興会館	166	閉鎖	2023/7/13 13:41	2023/7/14 8:00	
砺波市	雄神集会センター	209	閉鎖	2023/7/13 13:00	2023/7/14 8:00	
砺波市	砺波市庄川支所	40	閉鎖	2023/7/13 13:00	2023/7/14 8:00	
小矢部市	東部公民館	55	閉鎖	2023/7/13 17:00	2023/7/14 9:00	0
小矢部市	津沢コミュニティプラザ	130	閉鎖	2023/7/12 23:00	2023/7/13 9:50	0
小矢部市	市民交流プラザ	240	閉鎖	2023/7/12 23:00	2023/7/13 5:39	0
射水市	水戸田コミュニティセンター	339	閉鎖	2023/7/13 19:06	2023/7/14 8:30	
射水市	戸破コミュニティセンター	251	閉鎖	2023/7/13 1:19	2023/7/13 5:00	
射水市	橋下条コミュニティセンター	344	閉鎖	2023/7/13 19:06	2023/7/14 8:30	
射水市	大門農村環境改善センター・コミュニティセンター	799	閉鎖	2023/7/13 0:11	2023/7/13 7:45	
射水市	大門総合体育館	1124	閉鎖	2023/7/13 1:21	2023/7/13 7:45	
射水市	太閤山小学校	3134	閉鎖	2023/7/12 22:12	2023/7/13 10:10	
射水市	庄西コミュニティセンター	334	閉鎖	2023/7/13 1:54	2023/7/13 9:15	
射水市	三ヶコミュニティセンター	215	閉鎖	2023/7/13 1:19	2023/7/13 5:00	
射水市	子ども子育て総合支援センター	899	閉鎖	2023/7/13 0:11	2023/7/13 8:00	
射水市	櫛田コミュニティセンター	625	閉鎖	2023/7/13 0:11	2023/7/13 7:45	
射水市	金山コミュニティセンター	215	閉鎖	2023/7/13 19:06	2023/7/14 8:30	
舟橋村	舟橋村役場	1093	閉鎖	2023/7/13 1:45	2023/7/13 5:39	0
上市町	陽南小学校	472	閉鎖	2023/7/12 23:40	2023/7/13 5:00	
上市町	上市中学校	769	閉鎖	2023/7/13 0:45	2023/7/13 5:00	
上市町	柿沢地区会館	95	閉鎖	2023/7/12 22:28	2023/7/13 10:00	
上市町	大岩コミュニティセンター	72	閉鎖	2023/7/12 22:28	2023/7/13 0:15	
上市町	相ノ木小学校	432	閉鎖	2023/7/13 1:40	2023/7/13 5:20	
立山町	新川公民館	160	閉鎖	2023/7/13 0:16	2023/7/13 5:30	0
立山町	上東地域活性化センター		閉鎖	2023/7/13 1:27	2023/7/13 10:00	0
					10市町村 延べ87施設	

県内被害情報（市町村聞き取り） 8月8日（火）15時時点

市町村	人的被害				住家被害					特記すべき被害の有無
	死者	行方不明者	重傷	軽傷	全壊	半壊	床上浸水	床下浸水	一部破損	
富山市							37	445		土砂崩れ・法面崩壊など 100件 土砂流入 45件
高岡市						17	30	165		土砂崩落による通行止めあり
魚津市										経田漁港 流木の漂着 土砂崩れによる林道の路肩欠損 雨漏り（天神公民館付属体育館天井） 浸水（経田保育園園庭の物置小屋）
氷見市										土砂崩れ 2件 道路被害 11件（うち農道2） 水路 4件 その他 2件
滑川市										土砂崩れ（大日地内 県道葦輪滑川インター線） 土砂崩れ（東福寺地内 室山野用水管理用道路） 土砂崩れ（東福寺地内 田法面崩壊）
黒部市										現在のところなし
砺波市							3	13		土砂崩れによる道路崩壊（三合新 ^{みあいしん} ） 市道通行止め20路線（うち13路線復旧済） ・土砂崩れによる道路崩壊16路線 （うち9路線復旧済） ・浸水による通行止 2路線（2路線復旧済） ・倒木による通行止 2路線（2路線復旧済） 林道通行止 7路線（うち2路線復旧済） 農地・農道・農業施設等被災350カ所（畦畔・法面崩壊、土砂崩れ等） 農作物被害 ・園芸ハウス冠水被害 2棟 ・大豆畑冠水被害 1.3ha ・水稲土砂流入被害 1.5ha 行政施設 ・最終処分場の法面崩壊（砺波広域圏事務組合） ・市管理霊園駐車場の法面崩壊（庄川町金屋 ^{かなや} 地内） ・岩黒配水場、井栗谷高区配水池、五谷加圧場 停電（復旧済）
小矢部市							2	34		土砂崩れ、倒木による孤立（宮島 ^{みやじま} ）（7/13 17:00孤立解消） 土砂崩れによる道路閉塞（R8源平 ^{げんぺい} トンネルの東側） 土砂崩れによる道路閉塞（杉谷 ^{すぎのや} ） 土砂崩れによる一部道路閉塞（戸久 ^{とひさ} ） 倒木による道路閉塞（安楽寺 ^{あんらくじ} ）
南砺市	1					1	5	12		土砂崩れによる空家倒壊（砂子谷 ^{すなごだに} 、人的被害なし）死亡1名（60歳代男性） 市道通行止め 5路線（4路線解除） ・田法面崩壊による中ノ江岩木 ^{なかのえいわき} （一部）復旧 ・土砂崩れによる湯谷小又線 ^{ゆたにおまたせん} （一部）復旧 ・市道被災箇所 58件 ・林道、治山被災箇所 40件 ・農地、農道被災箇所 215件 ・床上浸水5は世帯数（市営住宅）
射水市								46		土砂崩れ：26件 道路陥没：4件 非住家：床上3件 農業関係 ・用排水路被害 40箇所 ・ほ場・農道被害 42箇所 ・ため池の堤体等崩落 5件（清蔵林下池、加茂池、行福谷上池、行福谷下池、福田池） 林業関係 ・林道土砂流入、崩落等 7箇所 その他：21件
舟橋村										河川法面崩れ（竹鼻地区、人的、住家、道路等に影響なし）
上市町										町道路肩欠損（1路線） 林道被災（6路線） 大岩川護岸及び用水崩壊（1カ所） 用水への土砂堆積（1カ所） 法面崩壊による農地等被害（4カ所） 畦畔崩壊による農地等被害（6カ所） 農地への浸水（1カ所） その他法面崩壊（文化財1カ所）
立山町								8		農地農道農業施設23箇所 林道被災箇所13箇所 （山腹崩壊、法面崩壊、畦畔崩壊、用水閉塞など） 町道5箇所（路肩沈下・損壊、法面崩壊）
入善町										現在のところなし
朝日町										現在のところなし
計	1	0	0	0	0	18	77	723	0	

7月12日からの大雨による被害状況について(第8報)

土木部
令和5年8月8日 15時00分現在

1 公共土木施設の被害状況

	被災施設	発生場所	被災状況(規模は目視程度)	現在の対応状況
	道路			
1	(主)押水福岡線	高岡市福岡町花尾	路肩欠損 L=約30m	応急対応済(片側交互通行)
2	(主)高岡羽咋線	高岡市西広谷	法面崩壊、擁壁損壊 L=約20m	応急対応済(車道幅員減少)
3	(主)立山山田線	富山市八尾町平林	路肩欠損 L=約15m	応急対応済(片側交互通行)
4	(国)472号	富山市婦中町高塚	①路肩欠損 L=約20m ②路肩欠損 L=約15m	応急対応済(通行止め)
5	(国)471号	小矢部市後谷～南谷	落石防護柵破損 L=約40m	応急対応済(片側交互通行)
6	(国)471号	小矢部市峰坪野	ブロック積倒壊 L=約50m	応急対応済(片側交互通行)
8	(主)砺波小矢部線	小矢部市安楽寺～南谷	落石防護柵破損 L=約60m	応急対応済(片側交互通行)
9	(国)471号	小矢部市安楽寺	歩道欠損(8号ランプ出口) L=約10m	応急対応済(歩道通行止め)
10	(国)471号	小矢部市嘉例谷	路肩欠損 L=約10m	応急対応済(片側交互通行)
11	(一)山田砺波線	砺波市坪野	路肩欠損 L=約40m	応急対応済(車道幅員減少)
12	(一)谷坪野芹川線	小矢部市論田～矢波	①道路崩壊 L=約80m ②道路崩壊 L=約80m ③道路崩壊 L=約10m	応急対応済(通行止め)
13	(一)小野上渡線	高岡市福岡町花尾	法面崩壊 L=約70m 落石防護柵破損 L=約50m	応急対応済(通行止め)
14	(一)掛畑井田新線	富山市八尾町岩屋	道路陥没 L=約10m	応急対応中(通行止め)
15	(主)砺波細入線	富山市山田清水	路肩欠損 L=約55m	応急対応済(片側交互通行)
16	(主)砺波細入線	富山市山田宿坊	路肩欠損 L=約15m	応急対応済(車道幅員減少)
17	(一)小矢部津幡線	小矢部市菅ヶ原	路肩欠損 L=約15m	応急対応中(通行止め)
18	(主)宇奈月大沢野線	立山町白岩	法面崩壊 L=約20m	応急対応済(片側交互通行)
19	(一)五位尾上中町線	上市町開谷	路肩欠損 L=約10m	応急対応済(車道幅員減少)
20	(一)松倉宮路線	立山町座主坊	路肩崩壊 L=約10m	応急対応済(通行止め)
21	(国)304号	南砺市砂子谷	雪崩防護柵破損 L=約10m	応急対応済(片側交互通行)
22	(一)檜尾長川原線	富山市八尾町東坂下	路肩欠損 L=約10m	応急対応済(車道幅員減少)
23	(国)472号	富山市婦中町長沢	道路崩落 L=約20m	応急対応済(通行止め)
24	(主)押水福岡線	高岡市福岡町栃丘	路肩欠損 L=約20m	応急対応済(車道幅員減少)
25	(一)福岡宮島峡公園線	高岡市福岡町西明寺	斜面崩落 L=約20m	応急対応済(車道幅員減少)
26	(一)小野上渡線	高岡市福岡町五位	路肩欠損 L=約10m	応急対応済(車道幅員減少)
27	(国)359号	小矢部市内山	路肩欠損 L=約10m	応急対応済(車道幅員減少)
28	(国)359号	砺波市正権寺	斜面崩落 L=約70m	応急対応済(車道幅員減少)
29	(主)砺波細入線	砺波市井栗谷	①斜面崩落 L=約40m ②斜面崩落 L=約60m	応急対応済(車道幅員減少)
30	(一)山田湯谷線	砺波市五谷	①斜面崩落 L=約30m ②斜面崩落、防護柵破損 L=約30m ③斜面崩落 L=約30m	応急対応済(片側交互通行)
31	(国)304号	南砺市川西	斜面崩落 L=約25m	応急対応済(車道幅員減少)
32	(国)304号	南砺市蔵原	斜面崩落 L=約20m	応急対応済(車道幅員減少)
33	(主)金沢井波線	南砺市法林寺	①斜面崩落 L=約20m ②斜面崩落 L=約10m	応急対応済(車道幅員減少)
34	(主)金沢井波線	南砺市小又	斜面崩落 L=約10m	応急対応済(車道幅員減少)
35	(一)西勝寺福野線	南砺市岩木	①路肩欠損 L=約10m ②斜面崩落 L=約20m	応急対応済(通行止め)
36	(国)471号	砺波市庄川町湯谷	斜面崩落 L=約10m	応急対応済(車道幅員減少)
37	(国)471号	南砺市利賀村高沼	路肩欠損 L=約10m	応急対応済(車道幅員減少)

	被災施設	発生場所	被災状況(規模は目視程度)	現在の対応状況
河川				
38	合場川	富山市婦中町田屋、婦中町下井沢、婦中町浜子、八尾町深谷	堤防欠損など 計4か所	一部応急対応完了
39	赤江川	富山市婦中町下吉川、富崎、千里、八尾町三田	護岸欠損など 計9か所	
40	峠川	富山市婦中町高日附、島田、高善寺	護岸欠損 計5か所	
41	下の谷川	富山市八尾町水谷	護岸欠損 計2か所	
42	辺呂川	富山市婦中町高長沢	護岸欠損 1か所	
43	茗ヶ原川	富山市八尾町茗ヶ原	護岸欠損 1か所	応急対応完了
45	室牧川	富山市八尾町宮ヶ島	堤防欠損 1か所	
46	熊野川	富山市栗山	護岸欠損 1か所	
47	土川	富山市宮保	護岸欠損 1か所	
48	いたち川	富山市太田	護岸欠損 1か所	
49	虫谷川	富山市万願寺	護岸欠損 1か所	
50	坪野川	富山市婦中町速星	護岸欠損 1か所	応急対応完了
51	祖父川	高岡市戸出伊勢領、小竹	護岸欠損 計2か所	応急対応完了
52	和田川	高岡市羽広	護岸欠損 1か所	応急対策完了
53	和田川	射水市荒町、砺波市芹谷	護岸欠損 計2か所	一部応急対応完了
54	堰場川	射水市青井谷	護岸欠損 1か所	
55	荒又川	高岡市福岡町下老子	護岸欠損 計2か所	一部応急対応完了
56	下条川	射水市青井谷	護岸欠損 1か所	
57	岸渡川	高岡市福岡町大滝、砺波市高波	護岸欠損 計2か所	応急対策完了
58	広谷川	高岡市八口	護岸欠損 1か所	応急対策完了
59	谷内川	高岡市石堤	護岸欠損 L=80m	応急対策完了
60	矢波川	小矢部市矢波	護岸欠損 計2か所	
61	横江宮川	小矢部市野寺、鷺島、小神、赤倉、下後壱	堤防欠損など 計6か所	応急対応中、一部応急対応完了
62	渋江川	小矢部市平田 小矢部市臼谷～南砺市砂子谷	護岸欠損 計5か所	一部応急対応完了
63	子撫川	小矢部市横谷、矢波、糠子島、名ヶ滝	護岸欠損 計7か所	応急対応中、一部応急対応完了
64	子撫川	小矢部市岩崎	河川監視カメラ損傷	
65	五郎丸川	小矢部市北一	護岸欠損 1か所	
66	膿川	小矢部市平田、松尾	護岸欠損 計3か所	応急対応完了
67	田川谷内川	小矢部市田川	護岸欠損 計6か所	応急対応完了
68	高野川	立山町浦田	堤防欠損 1か所	
69	栃津川	立山町竹林、金剛新、辻	護岸欠損 計5か所	
70	細川	舟橋村海老江	護岸欠損 1か所	
71	白岩川	立山町白岩、日中	護岸欠損 2か所	
72	大岩川	上市町新屋、柿沢、大岩	護岸欠損 計3か所	
73	吉谷川	南砺市中ノ江	護岸欠損 1か所	応急対応完了
74	明神川	南砺市岩木	護岸欠損 1か所	
75	白岩川	上市町和合、女川、新屋 立山町日中	応急対策の大型土のう等が流出 計4か所	一部応急対応中
76	栃津川	立山町栃津	応急対策の大型土のう等が流出 1か所	応急対応完了
77	赤祖父川	南砺市蛇喰	護岸欠損 1か所	
都市公園				
78	県民公園太閤山ランド	射水市黒河地内	園路脇法面 土砂崩れ 4か所	園路通行止め 1か所
79	常願寺川公園	立山町利田地内	野球場2面 冠水(現在は解消) 浄化槽の故障による園内トイレの使用停止	仮設トイレ設置済み

2 県管理道路等の規制状況

	路線名	箇所名	交通規制状況						迂回路				
			原因		内容		事由	開始		解除			
			事前	事後	全面	片側		日		時	日	時	
1	主 国 砺波小矢部線 471号 [前項No.5] [前項No.8]	小矢部市 後谷交差点	～	小矢部市安楽寺 西交差点	○		○	土砂崩れ	7月12日	22:00			有
2	国 471号	小矢部市 本町	～	小矢部市泉町		○	○	アンダーパス冠水	7月12日	22:00	7月13日	1:50	有
3	一 蓮町新庄線	富山市鍋田	～	富山市下富居 2丁目		○	○	地下道冠水	7月12日	22:04	7月13日	7:30	有
4	国 156号	南砺市利賀村 栃原	～	南砺市 大崩島	○		○	雨量規制	7月13日	0:30	7月13日	7:20	有
5	主 富山庄川線	富山市 山田中村	～	富山市数納	○		○	土砂流出	7月13日	0:20	7月14日	18:00	有
6	国 156号	砺波市庄川町 小牧	～	南砺市利賀村 栃原		○	○	土砂崩れ	7月13日	1:30	7月13日	17:30	有
7	一 井栗谷大門線	砺波市井栗谷	～	砺波市東別所	○		○	土砂流出	7月13日	1:30			有
8	一 川内五郎丸線	砺波市川内	～	砺波市寺尾	○		○	土砂流出	7月13日	1:30	7月14日	17:00	有
9	国 472号	射水市 青井谷	～	富山市境		○	○	土砂崩れ	7月13日	2:00	7月13日	16:00	無
10	一 小矢部津幡線	小矢部市 名ヶ滝	～	小矢部市 菅ヶ原		○	○	NTT柱倒壊、倒木 【孤立集落解消】	7月13日	1:00	7月13日	17:00	無
11	一 津幡宮島峡公園線	小矢部市 森屋	～	高岡市 福岡町沢川		○	○	NTT柱倒壊、倒木 【孤立集落解消】	7月13日	1:00	7月15日	18:00	無
12	一 福岡宮島峡公園線	小矢部市 名ヶ滝	～	小矢部市 森屋		○	○	NTT柱倒壊、倒木 【孤立集落解消】	7月13日	1:00	7月20日	18:00	無
13	一 正間中線	富山市八尾 下ノ名	～	富山市 正間	○		○	土砂流出	7月13日	1:00	7月14日	18:00	有
14	主 金沢井波線	南砺市能美 (石川県境)	～	南砺市法林寺		○	○	土砂崩れ	7月13日	18:30	7月24日	17:00	有
15	国 304号 [前項No.21]	南砺市高窪 (石川県境)	～	南砺市中ノ江		○	○	土砂崩れ	7月13日	2:00			有
16	国 359号	富山市 萩原				○	○	道路冠水	7月13日	1:30	7月13日	3:50	有
17	主 小杉婦中線	富山市 西押川				○	○	道路冠水	7月13日	1:30	7月13日	10:40	有
18	主 富山庄川線	富山市 山田中村				○	○	土砂崩れ	7月13日	1:30	7月13日	18:30	有
19	主 宇奈月大沢野線	富山市 一ノ瀬	～	富山市 火土呂	○		○	雨量規制	7月13日	2:00	7月13日	15:00	有
20	一 山田砺波線	富山市婦中町 大瀬谷				○	○	土砂崩れ	7月13日	3:50			有
21	一 清水小滝谷線	富山市婦中町 牛滑	～	富山市婦中町 大瀬谷		○	○	土砂崩れ	7月13日	3:50	7月24日	16:00	有
22	国 359号	小矢部市 五郎丸	～	小矢部市 内山		○	○	土砂崩れ	7月13日	3:40	7月13日	12:05	無
23	一 小森谷庄川線	小矢部市戸久	～	小矢部市戸久		○	○	土砂崩れ	7月13日	3:50			有
24	一 福岡宮島峡公園線	高岡市福岡町 西明寺				○	○	土砂崩れ	7月13日	4:00	7月13日	16:00	無
25	主 押水福岡線 [前項No.1]	高岡市福岡町 花尾				○	○	土砂崩れ、 路肩欠損	7月13日	16:00			無
26	一 小野上渡線 [前項No.13]	高岡市福岡町 花尾				○	○	土砂崩れ	7月13日	16:00	7月25日	18:00	無
27	一 古鹿熊滑川線	魚津市鹿熊	～	魚津市古鹿熊	○		○	土砂流出	7月13日	5:00	7月28日	16:00	無
28	一 弘法称名立山停車場	立山町 桂台	～	立山町 称名	○		○	雨量規制	7月13日	6:00	7月13日	7:00	無
29	主 宇奈月大沢野線 [前項No.18]	立山町 白岩	～	立山町 白岩		○	○	土砂崩れ	7月13日	5:00			無
30	主 宇奈月大沢野線	立山町 谷口	～	立山町 谷口		○	○	土砂崩れ	7月13日	5:00	7月14日	14:00	有
31	一 山田湯谷線	富山市 山田小谷				○	○	土砂崩れ	7月13日	18:30	7月18日	17:00	有
32	国 472号 [前項No.4]	富山市婦中町 長沢	～	富山市 宮ヶ谷		○	○	路肩欠損	7月13日	5:15			有
33	国 359号	富山市婦中町 吉谷	～	砺波市 坪野		○	○	土砂崩れ	7月13日	6:00	7月13日	14:30	有
34	国 471号	砺波市庄川町 湯谷	～	南砺市利賀村 北豆谷		○	○	土砂崩れ	7月13日	6:00	7月14日	17:00	有

路線名	箇所名	交通規制状況							迂回路			
		原因		内容		事由	開始			解除		
		事前	事後	全面	片側		日	時		日	時	
35	一 八町大門線 松木鷲塚線	射水市布目		○	○		道路冠水	7月13日	6:00	7月13日	10:00	無
36	一 守山向野線	高岡市二上町 ~ 高岡市守護町		○	○		道路冠水	7月13日	6:00	7月13日	8:00	無
37	主 養輪滑川インター線	滑川市養輪 地内 ~ 滑川市大日 地内		○	○		土砂崩れ	7月13日	8:00	7月14日	15:00	無
38	主 上市北馬場線	上市町釈泉寺 ~ 上市町下田		○	○		土砂崩れ	7月13日	9:00	7月13日	11:30	有
39	一 河内花崎線	富山市西小俣 ~ 富山市河内 ^{かわち}		○	○		土砂流出	7月13日	8:30	7月18日	12:00	無
40	主 富山上滝立山線	富山市岡田		○	○		土砂流出	7月13日	8:30			-
41	一 東猪谷富山線	富山市芦生		○	○		倒木	7月13日	10:30	7月18日	12:00	有
42	国 471号	小矢部市道坪野		○	○		土砂崩れ	7月13日	7:30	7月13日	15:00	有
43	主 小矢部福光線	小矢部市小森谷 ~ 南砺市川西		○	○		土砂崩れ	7月13日	11:00	7月13日	15:30	有
44	一 掛畑井田新線 [前項No.14]	富山市八尾町岩屋		○	○		陥没	7月13日	9:45			有
45	一 八尾大沢野線	富山市八尾町茗ヶ原		○	○		倒木、土砂流出	7月13日	9:45	7月14日	15:00	有
46	一 福岡宮島峡公園線	高岡市福岡町小野 小矢部市境		○	○		土砂崩落	7月13日	11:30	7月14日	17:00	有
47	主 宇奈月大沢野線	富山市西俣 ~ 富山市寺家		○	○		倒木、土砂流出	7月13日	15:00	7月18日	12:00	無
48	主 宇奈月大沢野線	富山市万願寺		○	○		土砂流出	7月13日	15:00	7月14日	11:00	-
49	主 立山山田線	富山市八尾町平林		○	○		土砂流出	7月13日	15:00	8月3日	15:00	-
50	主 立山山田線 [前項No.3]	富山市八尾町平林		○	○		路肩欠損	7月13日	15:00			-
51	国 471号 [前項No.6] [前項No.10]	小矢部市道坪野 ^{どうつぼ} ~ 嘉例谷 ^{かれいだに}		○	○		土砂崩れ	7月13日	15:00			-
52	国 359号	砺波市正権寺		○	○		土砂崩れ	7月13日	14:30			-
53	一 山田湯谷線	砺波市五谷		○	○		土砂崩れ	7月13日	15:25			有
54	主 宇奈月大沢野線	魚津市鹿熊		○	○		土砂流出	7月13日	17:30	7月14日	15:00	有
55	一 小矢部津幡線 [前項No.17]	小矢部市菅ヶ原		○	○		倒木、土砂崩れ	7月13日	17:00			有
56	一 宮ヶ谷北押川線	富山市三熊		○	○		土砂流出	7月13日	8:30	7月21日	17:00	-
57	一 湯八尾線	富山市八尾町谷内		○	○		土砂流出	7月13日	18:30	7月18日	11:00	-
58	主 砺波細入線 [前項No.15]	富山市山田清水		○	○		路肩欠損	7月13日	18:30			-
59	一 茗ヶ原八尾線	富山市八尾町角間		○	○		倒木	7月13日	18:30	7月14日	15:00	-
60	一 仮生末友線	小矢部市八講田 ~ 石川県境		○	○		土砂崩れ	7月13日	17:00	7月14日	18:30	有
61	一 谷坪野芹川線 [前項No.12]	小矢部市矢波		○	○		路肩陥没、土砂崩れ	7月13日	5:20			有
62	一 山田湯谷線	富山市山田今山田		○	○		土砂流出	7月14日	15:00	7月31日	16:00	有
63	一 山田湯谷線	富山市山田今山田		○	○		土砂流出	7月14日	15:00	7月19日	17:00	有
64	一 井粟谷大門線	砺波市芹谷		○	○		土砂崩れ	7月14日	17:00			-
65	一 山田湯谷線	砺波市川内		○	○		土砂崩れ	7月14日	17:00	7月25日	17:00	有
66	一 砂子谷埴生線	南砺市高窪 ~ 南砺市人母		○	○		土砂崩れ	7月14日	18:30	7月24日	17:00	有
67	一 西勝寺福野線	南砺市岩木		○	○		土砂崩れ	7月14日	18:30			有
68	主 砺波細入線 [前項No.16]	富山市山田宿坊		○	○		路肩欠損	7月18日	17:00			-
69	一 櫻尾長川原線 [前項No.22]	富山市八尾町東坂下		○	○		路肩欠損	7月19日	17:00			-

3 その他(直轄国道等の交通規制)

路線名	箇所名	交通規制状況								備考				
		原因		内容		事由	開始		解除					
		事前	事後	全面	片側		日	時	日		時			
1	北陸道(上下)	小杉IC	～	富山西IC	○		○		雨のため	7月12日	22:51	7月13日	8:00	
2	北陸道(上下)	砺波IC	～	小杉IC	○		○		雨のため	7月12日	22:57	7月13日	8:00	
3	北陸道(上下)	富山西IC	～	富山IC	○		○		雨のため	7月13日	0:30	7月13日	8:00	
4	国道8号	小矢部市安楽寺	～	石川県河北郡津幡町九折	○		○		雨量規制	7月12日	23:40	7月13日	15:00	
5	国道156号	砺波市庄川町金屋	～	砺波市庄川町小牧	○		○		雨量規制	7月13日	1:00	7月13日	10:00	

4 河川の溢水・越水の状況

河川名	場所
1	合場川 富山市婦中町田屋
2	合場川 富山市婦中町下井沢
3	黒石川 高岡市福岡町本領～小矢部市岡
4	谷内川 高岡市石堤
5	地久子川 高岡市赤祖父
6	祖父川 高岡市早川
7	西明寺川 高岡市上向田
8	子撫川 小矢部市糠子島、名々滝
9	矢波川 小矢部市矢波
11	冷川 富山市大町
12	坪野川 富山市婦中町速星
13	赤江川 富山市八尾町三田
14	磯川 富山市婦中町袋
15	和田川 高岡市木津
16	広谷川 高岡市国吉

※見え消した河川は、溢水・越水が解消したことを示している。(No.10は削除により欠番)

5(1) 県管理河川の水位等の情報

基準水位超過河川

水防団待機水位	氾濫注意水位 (レベル2)	避難判断水位 (レベル3)	氾濫危険水位 (レベル4)
坪野川、沖田川、岸渡川、子撫川、いたち川、祖父川、和田川、旅川、下条川、栃津川、主川、大岩川、白岩川、洪江川、横江宮川、鴨川、宮川、山田川、千保川、上市川、沖田川、角川、布施川、黒瀬川、舟川、吉田川、高橋川、小川、笹川、仏生寺川、上庄川、宇波川、小矢部川、	主川、山田川、いたち川、坪野川、千保川、祖父川、下条川、和田川、岸渡川、白岩川、大岩川、栃津川、上市川、沖田川、高橋川、笹川、仏生寺川、小矢部川、旅川、洪江川、横江宮川、子撫川	主川、山田川、いたち川、坪野川、千保川、祖父川、下条川、和田川、岸渡川、白岩川、大岩川、栃津川、上市川、沖田川、高橋川、旅川、洪江川、横江宮川、子撫川	坪野川、岸渡川、子撫川、主川、栃津川、白岩川、洪江川、いたち川、旅川、和田川、千保川

※見え消した河川は、当該基準を下回ったことを示している。

(2) 国管理河川の水位等の情報

基準水位超過河川

水防団待機水位	氾濫注意水位 (レベル2)	避難判断水位 (レベル3)	氾濫危険水位 (レベル4)
小矢部川、熊野川	小矢部川	小矢部川	小矢部川

6 県管理ダムの異常洪水時防災操作

ダム名	河川名	開始時刻		終了時刻		備考
和田川ダム	庄川水系和田川	7月13日	1:10	7月13日	4:02	

7 土砂災害の発生状況

箇所名	現象	被害状況	備考
南砺市砂子谷	斜面崩壊	死者1名、家屋崩壊	
小矢部市論田	斜面崩壊	人家・人的被害なし	

8 土砂災害警戒情報

市町村名	発令日時	解除日時
富山市平地 富山市山間部(西部) 射水市 砺波市 南砺市	7/12 21:10	7/13 10:00
高岡市 小矢部市	7/12 21:25	7/13 10:00
上市町 立山町 黒部市 氷見市 富山市山間部(東部)	7/12 21:40	黒部市 7/13 7:40 黒部市以外 7/13 10:00
魚津市 滑川市	7/12 21:50	7/13 7:40

9 主な箇所の雨量状況(7月13日8:00現在)

管内	観測所	最大時間雨量 (生起日時)	最大24時間雨量	累計雨量
富山土木	丸山	72mm (13日1:00)	175mm	191mm
砺波土木	東別所	59mm (13日1:00)	218mm	218mm
立山土木	大松新	48mm (13日1:00)	207mm	236mm
砺波土木	夢の平	62mm (13日1:00)	194mm	218mm
小矢部土木	小矢部土木	57mm (12日23:00)	211mm	217mm

7月12日からの大雨による農林水産関係施設等の被害状況（判明分のみ）

7月12日からの大雨による農林水産関係施設等の被害状況（8月8日 15:00 時点）についてご報告します。（判明分のみに係る被害状況であり、その他については確認中です。）

1 農業被害

(1) 農作物

品目名	被害状況	面積(ha)	市町村
水稲	冠水	271	富山市、高岡市、砺波市、小矢部市、南砺市、射水市、上市町
大豆	冠水	181	富山市、高岡市、砺波市、小矢部市、南砺市、射水市
ほとむぎ	冠水	4	高岡市、小矢部市
白ねぎ	浸水	1	富山市、射水市、舟橋村
えだまめ	冠水	5.1	高岡市、射水市
	浸水	0.4	
たまねぎ	浸水	0.2	富山市
とうもろこし	浸水	0.1	小矢部市
小ギク	浸水	0.01	射水市
日本なし	浸水	4	富山市、射水市
りんご	浸水	3	高岡市、小矢部市、射水市
ぶどう	浸水	0.6	富山市、射水市
もも	浸水	1.4	高岡市、射水市
品目名	被害状況	面積(a)	市町村
こまつな（ハウス）	冠水	18	高岡市、砺波市、射水市
	浸水	32	富山市、射水市
とうもろこし（ハウス）	浸水	1	高岡市
かぼちゃ（ハウス）	浸水	1	高岡市
みずな（ハウス）	冠水	1	砺波市
きゅうり等（ハウス）	浸水	1	高岡市

※冠水…ほぼ作物全体の水没が確認されている

(2) 樹体（果樹）

品目名	被害状況		市町村
	内 容	被害本数（本）	
もも	主枝折損	1	小矢部市

(3) 農業用施設（パイプハウス、畜舎等）

施設名	被害施設			市町村
	内 容	棟数（棟）	面積（㎡）	
牛舎	牛舎内浸水	1	900	富山市

〔今後の対応〕

- ・ 県農業共済組合において、農業共済加入者の被害状況を確認中
- ・ 被害を受けた耕地の減収量が一定の割合を超えた場合、農業共済で補償される見込み

2 土地改良関係被害

施設名称	市町村	被害状況
農地	富山市 689箇所	畦畔崩落、土砂流入（旧八尾町 旧大沢野町、旧大山町、旧婦中町、旧山田村、旧細入村、旧富山市地内）
	高岡市 5箇所	畦畔崩落（西広谷、福岡町上野、福岡町五位地内） 土砂流入（福岡町栃丘、福岡町舞谷地内）
	氷見市 2箇所	畦畔崩落（一匁、仏生寺地内）
	滑川市 1箇所	畦畔崩落（東福寺地内）
	砺波市 155箇所	畦畔崩落（東別所新、浅谷、庄、金屋、茶ノ木、福山、栃上、中尾、市谷、正権寺、東別所、坪野、増山、池原、芹谷、安川天皇、三合新、頼成新、谷寺、五谷、塩浅地内）
	小矢部市 133箇所	畦畔崩落（谷坪野、道坪野、峯坪野、矢波、屋波牧、北一、石坂、松尾、小森谷、谷坪野、田川、法楽寺、横谷、埴生、興法寺、蓑輪、安楽寺、論田、千石、荒間、名ヶ滝、北屋敷、横谷、八講田、杉谷内地内）
	南砺市 94箇所	畦畔崩壊、土砂流入（岩木、小又、志観寺、川西、蓮代寺、土山、坂本、柴田屋、大鍛屋、館、山見、岩木、高窪、湯谷、法林寺、能美、立野原西、井口地内）
	射水市 6箇所	畦畔崩壊（野手、青井谷、荒町、串田地内） 土砂流入（下条、円池地内）
	上市町 6箇所	土砂流入、畦畔崩壊（広野新、郷柿沢、釈泉寺、大松新、東種、広野地内）
	立山町 11箇所 計 1102箇所	土砂流入（六郎谷、虫谷、浦田1区、田添、目桑、芦見地内）
水路	富山市 467箇所	土砂流入、水路破損（旧八尾町、大沢野町、旧大山町、旧婦中町、旧山田村、旧細入村、旧富山市地内）
	高岡市 2箇所	水路破損（福岡町舞谷、小竹地内）
	氷見市 2箇所	法面崩壊（仏生寺地内）
	砺波市 77箇所	土砂流入、水路破損、法面崩壊（東別所新、浅谷、市谷、芹谷、庄、三合新、伏木谷、坪野、井栗谷中尾、池原、正権寺、茶ノ木、福山、徳万、金屋、五谷、頼成新、谷寺、塩浅地内）
	小矢部市 67箇所	水路損壊（和沢、道坪野、峯坪野、論田、谷坪野、松尾、横谷、小森谷、石坂、平桜、荒間、北一、五郎丸、安楽寺、嘉例谷、宮中、屋波牧、森屋、松永、田川地内）
	南砺市 80箇所	土砂流入、水路破損、法面崩壊（岩木、川西、土山、柴田屋、野尻、寺家、坂本、法林寺、小又、館、立野原、東城寺、院瀬見、志観寺、沖、理休、金戸、宮後、蛇口、清玄寺、寺家、砂子谷、湯谷、川上中地内）
	射水市 7箇所	水路損壊（椎土、池多、野手、浄土寺地内） 土砂流入（下条、野手、広上地内）
	上市町 8箇所	土砂流入、水路破損（東種、広野、広野新、五ヶ用水、郷柿沢、大松地内）
立山町 69箇所 計 779箇所	土砂流入、水路破損（虫谷、前沢、泉、谷口、榎、坂井沢、芦見、野沢、曾我、上瀬戸、草野、中山、田添、沢端、下白岩、五百万、横江、野口、吉川、大窪開、西芦原、大石原、四谷尾、高原、谷、若宮地内）	
道路	富山市 305箇所	土砂流入、路肩崩れ、道路破損（旧八尾町、大沢野町、旧大山町、旧婦

	高岡市 1箇所 氷見市 5箇所 滑川市 1箇所 砺波市 48箇所 小矢部市 34箇所 南砺市 32箇所 上市町 1箇所 立山町 12箇所 計 439箇所	中町、旧山田村、旧細入村、旧富山市地内) 土砂流入 (福岡町西明寺地内) 土砂流入 (仏生寺地内) 路肩崩れ (仏生寺地内) 土砂流入 (東福寺地内) 土砂流入、路肩崩れ、道路損壊 (市谷、庄、伏木谷、中尾、金屋、正願寺、芹谷、坪野、茶ノ木、東別所新、浅谷、福山、井栗谷中尾、栃上新、谷寺、浅谷、徳万、塩浅地内) 道路損壊 (道坪野、荒間、谷坪野、峰坪野、論田、安楽寺、平桜、田川、矢波、松尾地内) 土砂流入、路肩崩れ、道路損壊 (岩木、坂本、土山、小又、川西、館、立野原、沖、湯谷、法林寺、川上中地内) 土砂流入 (釈泉寺地内) 土砂流入、路肩崩れ (六郎谷、虫谷、下段、座主坊、福田、下白岩、榎、伊勢屋地内)
ため池	富山市 10箇所 高岡市 2箇所 砺波市 3箇所 小矢部市 6箇所 南砺市 7箇所 射水市 4箇所 計 32箇所	婦中町吉谷 (一本埴池)、婦中町吉住 (吉住池：防重)、婦中町平等 (西赤尾池、二又池)、山田清水 (柿ノ木平1号の池) 山田湯 (一枚田の池、税寺の池)、山田宿坊 (上山2号の池) 山田若土 (井ヶ上の池：防重) 境 (水谷池)、福岡町西明寺 (柳谷内池：防重) 東別所 (花杓溜池)、庄川金屋 (岩黒ため池) 市谷 (成仏谷池) 嘉例谷 (敷坊溜池：防重)、松尾 (穴田池：防重)、松永 (伊勢田池：防重)、屋波牧 (石畑池：防重) 下屋敷 (前田坊池) 論田 (赤蛇3号池) 法林寺 (槍木谷の口ため池：防重)、西勝寺 (居屋谷の中ため池、股引ため池)、川西 (尾谷奥ため池)、ファームポンド 土代 (加茂池)、青井谷 (清蔵林下池：防重)
揚水機	氷見市 1箇所 富山市 1箇所 砺波市 2箇所 小矢部市 18箇所 射水市 1箇所 計 23箇所	揚水機場浸水 (守山地内) 法面崩壊 (旧山田村) 揚水機場浸水 (井栗谷地内) 揚水機場浸水 (道坪野、了輪、荒間、千石、田川、桜町、法楽寺、糠子島、峠、論田、宮中、岩崎、名ヶ滝、二ノ滝、横谷、谷坪野、峯坪野、五郎丸地内) 揚水機場浸水 (野手地内)
集落排水	射水市 1箇所 計 1箇所	青井谷 (脱臭ブロック停止)
頭首工	富山市 1箇所 小矢部市 7箇所 南砺市 2箇所 計 10箇所	護岸崩壊 (旧富山市) 堰板損傷 (小森谷、松尾、杉谷内地内) 転倒堰 (坂本、中ノ江地内)
	合計 2386箇所	

〔今後の対応〕

- ・国の災害基準 (時間雨量 20mm/h) に該当するため、国の災害復旧事業での対応を予定

- ・農地は、流入土砂の厚みによって災害復旧事業の採択可否が分かれるため、まずは、流入状況の把握を優先する。
- ・水路等の土砂撤去は、査定前着手で対応予定であり、事業主体である市町村にも周知済み

3 森林・林業被害

施設名称	市町村	被害状況
治 山	富山市 12箇所	山腹崩壊（中滝、婦中町富崎、婦中町下瀬、婦中町高塚、文珠寺、山田中瀬、婦中町千里（常楽寺）、三田、山田沼又、婦中町東谷地内）、土砂流入（小長谷、八尾町天下地内）
	高岡市 4箇所	路肩崩壊（石堤地内）、山腹崩壊（福岡町西明寺東谷内地内）、溪岸浸食（福岡町五位西新地内）、法面上部崩壊（福岡町小野後尾地内）
	魚津市 1箇所	クラック・沈下（東城空割地内）
	氷見市 1箇所	路肩崩壊（神代地内）
	滑川市 1箇所	山腹崩壊（東福寺城山地内）
	砺波市 6箇所	沢あばれ（湯谷きつね谷地内）、市道に崩土（越中庄川荘前）、山腹崩壊（頼成字鶴地内）、コルゲート損傷（庄川町小牧地内）、山腹崩壊（庄川町三谷地内）、水路閉塞（庄川町庄地内）
	小矢部市 18箇所	山腹崩壊、土砂流入（道坪野地内）、山腹崩壊（法楽寺（2箇所）、長針巻山地内、峰坪野上山地内、峰坪野八状地内、峰坪野向山地内、千石大窪地内）、山腹斜面崩壊（岩尾滝地内）、地山崩壊（内山、松尾（2箇所）、松永地内）、溪流内土砂流下、山腹崩壊（法楽寺浅野谷地内他）、地山崩壊、法面崩壊、路肩崩壊（桜町地内）、地山崩壊（城山町地内）、地山崩壊（法楽寺地内）、地すべり性崩壊（峰坪野焼峯地内）
	南砺市 1箇所	山腹崩壊（蔵原地内）
	射水市 1箇所	法面等崩壊（生源寺地内）
	上市町 5箇所	山腹崩壊（蓬沢桑首谷、黒川、極楽寺張間屋敷、千石松井谷地内）、治山施設被災（伊折六ヶ村入会地青部ほか）
	立山町 3箇所	治山作業路法面崩壊（白岩地内）、護岸工被災（虫谷川地内）、溪岸浸食（虫谷地内）
	計 53箇所	
林 道	富山市 2箇所	土砂流入（有峰林道真川線）、土砂流入、倒木（有峰林道小口川線）
	高岡市 20箇所	路肩欠損（鎌谷笹波線）、法面崩壊、道路欠損（広地線）、道路欠損（能越1号線、麻生谷境線）、崩土（馬場花尾線）、法面崩落（上野奥山線、月野谷上野線、花尾尾崎線、五位小野線、上野2号線、山川線、上向田線、元取山線、土屋栃丘線、八谷線、小野八谷線、白山線）、わだち掘れ（鞍馬寺線）、法面欠損（尾崎線）、道路崩壊（八谷線）
	魚津市 5箇所	路肩崩壊（平沢池ノ原線）、法面小崩壊（大熊線（3箇所））、路体流出（坪野虎谷線）
	氷見市 2箇所	路肩崩壊（坪池沢川線、大覚口線）
	小矢部市 81箇所	路肩欠損、法面崩壊等（横谷上野本線（11箇所））、路肩欠損等（上野本線（4箇所））、山腹法面崩壊、路体陥没、路体・路肩欠損等（安楽寺塔ノ橋線（9箇所））、崩土（安楽寺線、関ヶ谷内線、蟹池線）、崩土、法面崩壊、路肩欠損等（源氏ヶ峰線（8箇所））、法面崩壊、路体・路肩欠損、土砂流入（蟹池2号線（2箇所））、山腹・法面崩壊、路肩欠損、土砂流

		入(穴田線)、路肩崩壊(田川線(2箇所))、路肩崩壊、崩土等(田川2号線(3箇所))、法面崩壊、路肩欠損、路体崩壊等(牧場北回り線(11箇所))、山腹・法面崩壊、路盤洗掘(六郎谷線)、法面崩壊、路体一部・路肩欠損、土砂流入、崩土等(稲葉線(7箇所))、倒木(高野谷線、大谷線)、山腹崩壊(鳥ヶ谷線、滝谷線)、路肩欠損(三國山線、東谷内線、道林寺線、八講田蟹池線、矢波了輪線、北山線(3箇所)、峰坪野線(2箇所)、名越線)、路肩欠損、崩土(了輪名ヶ滝線(4箇所))
	砺波市 11箇所	法面崩壊等(鴨線(3箇所))、路肩崩壊、土砂崩れ(三谷線(2箇所))、路肩崩壊(増山城跡線、柄上線、夢の平市民の山線)、土砂崩れ、倒木、路肩崩落(頼成山線)、土砂崩れ(横住奥山線、牛岳線)
	南砺市 25箇所	法面崩壊(大牧線、蛇目線、法林寺線、麻生谷線、小山線、丸山線、院瀬見線、西勝寺線)、土砂流出(杉谷線)、路肩崩壊(赤祖父線、七村線)、路肩崩壊、舗装崩壊(西大谷線(3箇所))、路肩崩壊、法面崩壊(間谷線(6箇所)、堺谷線)、法面崩壊、倒木(前平線)、路面クラック(笹尾線)、河川からの浸食(川合田線)、横断暗渠の閉塞(坂の尻2号線)
	射水市 3箇所	法面崩壊(東谷線、茗ヶ谷線、明地丸山2号線)
	上市町 9箇所	法面崩壊(大観峰線、南谷線、千石線、伊折千石線)、調査中(黒川線、片地線、釈泉線、桑首線、滝谷線)
	立山町 6箇所	路肩欠損(大観峰線)、法面崩壊、路肩欠損(乳子場線(5箇所))
	計 164箇所	
作業道	富山市 4箇所	路肩崩壊(山田赤目谷県営林作業道)
	高岡市 4箇所	路肩崩壊(石堤線その2、八谷(I)線)、路肩崩壊、路面浸食(奥山線、奥山線2号線)
	魚津市 1箇所	路肩崩壊(東城向山線)
	氷見市 1箇所	路肩崩壊(神代線)
	滑川市 1箇所	路肩崩壊(小森深谷線)
	砺波市 6箇所	法面崩壊(林構作業道頼成線)、路肩欠損(専用道麻生谷2号線)、路面浸食(林構作業道麻生谷線)、土砂流入(川内線)、路体崩壊・土砂流入(伏木谷線)、路肩欠損(正権寺線)
	小矢部市 4箇所	路肩崩壊(林業専用道杉谷内七村線、杉谷内七村2号線)、法面崩壊、路肩崩壊(桜町線その1、桜町線その2)
	南砺市 7箇所	路肩欠損(林構作業道)、路肩欠損(林業専用道法林寺線)、路肩欠損、法面崩壊(林業専用道法林寺2号線)、法面崩壊(林構作業道溜谷線、林業専用道坂本線)、路肩欠損(坂本林構作業道、東城寺森林作業道)
	射水市 1箇所	法面等崩壊(生源寺線)
	計 29箇所	
森林	魚津市 1箇所	土砂被り(三ヶ県営林)
	計 1箇所	
その他	富山市 2箇所	水道断水(有峰管内施設有峰庁舎等、有峰管内施設東谷トイレ)
	計 2箇所	※すべて復旧済
	合計 250箇所	

[今後の対応]

- ・治山は、国の補助事業や県単独治山事業を活用し復旧に努める。(小矢部市道坪野地内について)

は国の災害関連緊急治山事業、富山市山田中瀬地内については国の治山施設災害復旧事業の採択に向け協議中)

- ・林道は、国の林道施設災害復旧事業が適用されるよう、林野庁と協議中
- ・事業の対象とならない小災害は、管理主体である市町において、県単独森林整備事業等を活用し早期復旧に努める。

4 水産業被害

- ・くろべ漁協：定置網にあった草や流木等を水揚げし、処分中。
- ・新湊漁協：定置網にあったゴミや流木等を水揚げし、処分中。

県内公共交通機関の運行状況について（第3報）

7月14日16時00分現在、県内の公共交通機関の状況は以下のとおりです。

<参考：各公共交通機関の運行状況>

鉄軌道

・あいの風とやま鉄道

7/12 大雨の影響より、21時頃から運転見合わせ

運転取りやめ 下り3本、上り5本

7/13 4:00頃に倶利伽羅駅～石動駅間で発生した道床流出及び土砂崩れの影響による設備点検並びにIRいしかわ鉄道倶利伽羅駅～津端駅間での鉄道設備の復旧作業に時間を要するため、金沢駅～高岡駅間では上下線ともに運転取りやめ

運転取りやめ 下り34本、上り34本

7/14 運休なし

・JR西日本

7/12 北陸新幹線 21:50頃、新高岡駅～金沢駅間に設置されている雨量計が規制値に達したため、富山～金沢駅間の上下線で運転見合わせ、13日2:07に運転再開

城端線 21:26から運転見合わせ 普通列車5本運休

氷見線 21:26から運転見合わせ 普通列車4本運休

高山本線 21:23から運転見合わせ 普通列車4本運休

7/13 城端線 終日運転取りやめ 普通列車42本

氷見線 終日運転取りやめ 普通列車36本

高山線 終日運転取りやめ 特急8本、普通列車42本

北陸本線 敦賀～小松間 始発から昼頃まで運転見合わせ、13:20から運転再開

運転取りやめ 特急35本、普通列車39本

7/14 城端線 普通列車8本運休

高山線 2本運休

北陸本線 特急1本運休

・富山地方鉄道（本線、不二越・上滝線、立山線、市内電車・富山港線）
→運休なし

・万葉線

→運休なし

路線バス

・富山地方鉄道

7/12 運休なし

7/13 山田線 音川～山田間、土砂崩れによる通行止めのため、音川折り返

し運転

八尾高校、国立高専射水キャンパス休校により全便運休

八尾高校線、国立高専射水キャンパス線

7/14 国立高専射水キャンパス休校により全便運休

国立高専射水キャンパス線

・加越能バス

7/12 運休なし

7/13 高岡第一高校、国立高専射水キャンパス休校により全便運休

第一高校線、高岡駅－射水高専線

南砺－金沢線 10本運休

7/14 国立高専射水キャンパス休校により全便運休

高岡駅－射水高専線

高速バス

7/12 運休なし

7/13

・富山地方鉄道

高速道路通行止めにより、金沢線 上り4本、下り4本運休

高速道路通行止めにより、名古屋線は国道41号線を使って迂回運行

高速道路通行止めにより、城端線は下道を使って迂回運行

上記路線は8:05の北陸自動車道通行止め解除により、通常運転再開

・加越能バス

→運休なし

・イルカ交通

→運休なし

7/14 運休なし

富山空港

7/12 321便（羽田発富山着） 20:35 着→欠航

7/13 312便（富山発羽田着） 7:05 発→欠航

7/14 運航に影響なし

令和5年8月4日
スポーツ振興課

所管施設の被害状況について

○上市カヌー競技場

- ・流木の滞留により、当面の間、湖面の利用範囲を制限
- ・コース設備の一部に損傷あり

6月28日及び7月12日からの大雨による災害廃棄物の発生状況
(市町村聞き取りによる確認分)

1 市町村別の災害廃棄物発生状況 (注釈のないものは7月12日の被害状況)

市町村名	回収方法・処分方法	種類・量	備考
富山市	・個別回収 23 件 (回収済み 21 件) ・広域圏事務組合施設 (焼却) 及び市施設 (不燃) で処分予定	可燃物 2.7 トン 不燃物 0.8 トン 畳 104 枚 汚泥等 15.9 トン	床上浸水 37 床下浸水 445
高岡市	・自治会毎に集積し市が回収 被災した自治会: 30 団体 仮置場設置数: 36 か所 ・広域圏事務組合施設 (焼却) 及び市施設 (不燃) で処分予定 (家電 4 品目、処理困難物は別途)	燃やせるゴミ 78.2 トン 畳・カーペット 10.9 トン 金属・小型家電 6.6 トン 埋立ごみ 14.9 トン 合計 110.5 トン	住家半壊 17 床上浸水 30 床下浸水 165
砺波市	・通常ルートでの回収 ・広域圏事務組合施設 (焼却) 及び市施設 (不燃) で処分予定	確認・集計中	床上浸水 3 床下浸水 13
小矢部市	・通常ルートでの回収 ・広域圏事務組合施設 (焼却) 及び市施設 (不燃) で処分予定	確認・集計中	床上浸水 2 床下浸水 34
南砺市	・通常ルートでの回収 (家屋一部破損については検討中) ・広域圏事務組合施設 (焼却) 及び市施設 (不燃) で処分予定	倒壊家屋廃棄物 合計 約 117 トン	住家半壊 1 床上浸水 5 床下浸水 12
射水市	・通常ルートでの回収 ・市施設で処分予定	確認・集計中	床下浸水 46
立山町	・通常ルートでの回収 ・広域圏事務組合施設 (焼却)、町施設 (不燃) 及び民間施設で処分予定	(6/28 水害分) 流木等: 150m ³ 家財品: 240m ³ 土嚢袋: 135m ³ (いずれも目算)	床下浸水 8 (6/28 水害分) 床上浸水 2 床下浸水 10

※その他の市町村は発生情報なし

2 その他廃棄物関係の被害

(1) 廃棄物処理施設 3 施設

射水市最終処分場: 法面崩落による浸出水 (放流水) 処理施設の破損
⇒ 仮設備等を使用し、応急対応済

砺波広域圏事務組合最終処分場: 埋立地遮水工一部の損壊 (シーートの剥がれ)
⇒ 未使用区画の損壊だったため、直ちに影響なし。今後対応予定

富山市最終処分場: 敷地内の法面崩落 ⇒ 対応中

(2) 浄化槽

6 市 10 施設 (槽への土砂流入、ポンプ故障など) (浄化槽協会調べ) ⇒ 対応済

3 今後の予定

- ・各市町村において必要な回収処理を実施
- ・状況によっては、環境省の補助金 (災害等廃棄物処理事業費補助、廃棄物処理施設災害復旧事業費補助) を申請

4 現場の様子

(1) 富山市 被災現場・災害廃棄物発生状況 (庭先に集積)



(2) 高岡市 災害廃棄物発生状況

災害廃棄物仮置場 (地元自治会が設置)



高岡市ストックヤード (保管・分別予定)

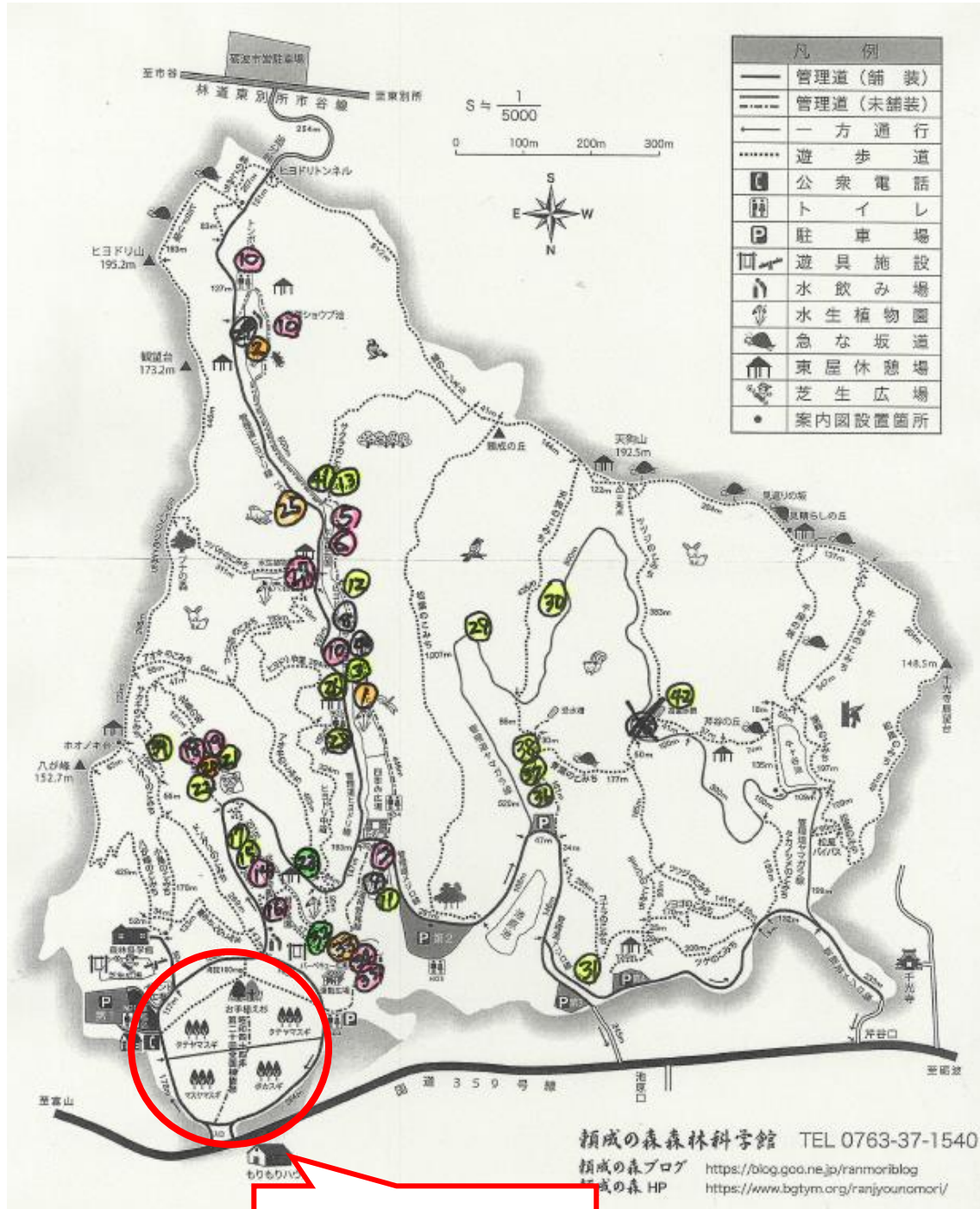


(3) 南砺市 被災現場 (土砂崩落)



所管施設の被害状況について

- 頼成の森
- ・被災箇所（全体図）



8/7 現在この部分のみ
通行可能

・頼成の森管理道被害状況（抜粋）

⑤管理道崩壊



⑥管理道土砂流入



⑦管理道横水路決壊



⑦遊歩道決壊



・花しょうぶ園・園内池被害状況（抜粋）

⑩さくら池土砂流入



⑬ひよどり園土砂流入



⑭梅野尾園土砂流入

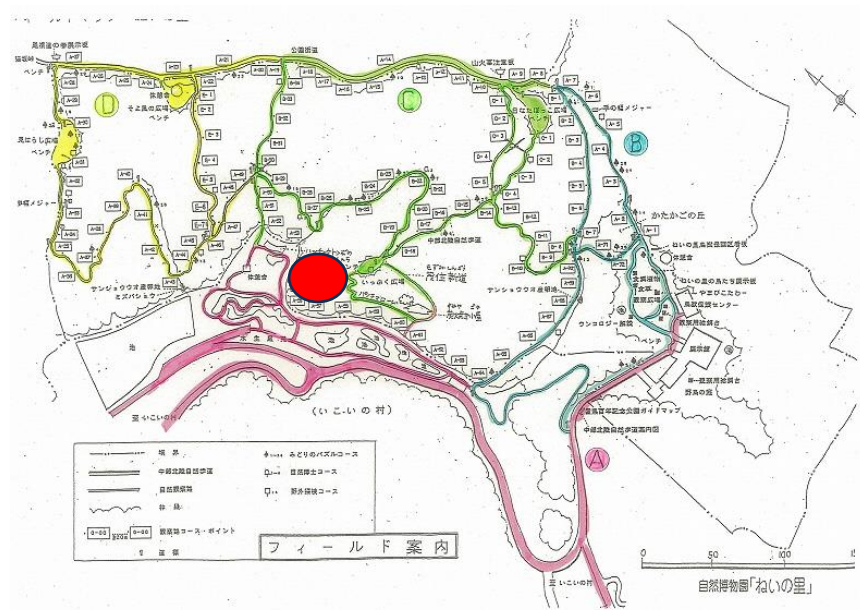


⑳北島園土砂流入



○ねいの里の水辺の生態園の斜面の崩壊（赤○の地点）

5号池の横の散策路が斜面の土砂流出により、通行できない。ベンチが流されている。約7m×15m。



現場写真



○野鳥の園

※以下のうち、②、③が自然保護課管理（指定管理者管理）

②公衆トイレ停電（①の管理道にある電柱倒壊のため）→復旧済み

③土砂崩れ（現在、通行止めを④と⑤の箇所で見守り中）

参考：①土地改良区管理道
（電柱復旧、管理道は通行止め）



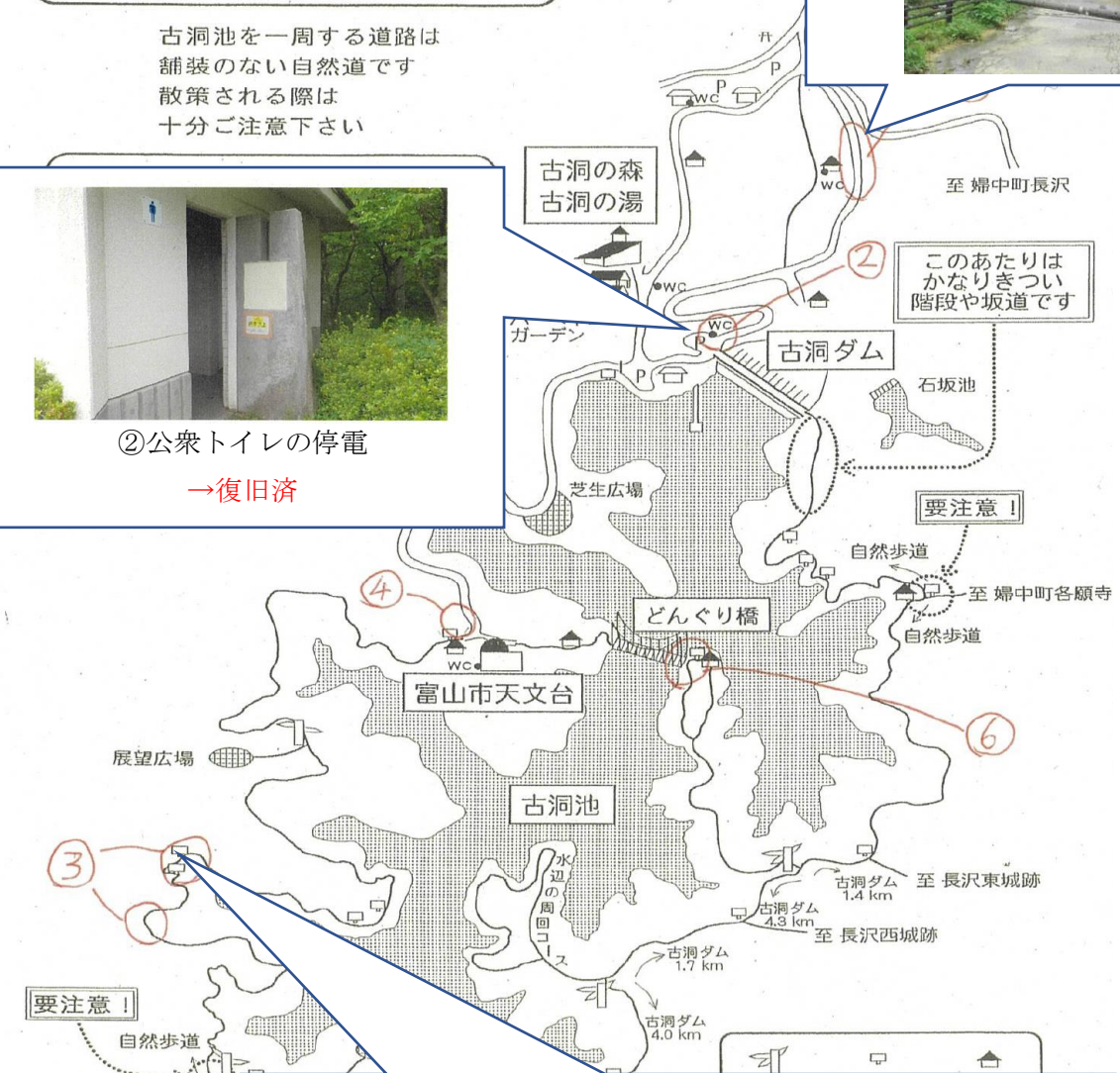
古洞池周辺図

古洞池を一周する道路は
舗装のない自然道です
散策される際は
十分ご注意ください



②公衆トイレの停電

→復旧済



このあたりは
かなりきつい
階段や坂道です

要注意!

要注意!



③自然道の崩壊

R5. 8. 4 15 : 00 時点

7月12日からの大雨による被害状況について

1 県有施設

(1) イタイタイ病資料館

資料館の警備システムが落雷のため故障 ⇒ 7月13日復旧済み
展示室は異常がないため通常どおり開館

(2) こどもみらい館

2階キンダールーム等で雨漏りが発生
通常どおり開館

(3) 乳児院

2階会議室で雨漏りが発生
入所児童への影響はなし

2 福祉施設

(1) 障害福祉サービス事業所等

件数：7件（高岡市、氷見市、小矢部市、南砺市）
被害状況：浸水（床下）、一部土砂の崩壊、雨どい破損、雨漏り など

(2) 高齢者施設

件数：6件（高岡市、滑川市、富山市、氷見市、小矢部市）
内容：雨漏り、一部設備の不具合、浸水（床上） など

(3) 認定こども園

件数：1件（小矢部市）
内容：駐車場、園庭に汚泥堆積、エアコン室外機水没、漏電の発生

市町村別 事業所等の被害報告状況

令和5年7月14日（金）15時現在
県内の商工団体等からの報告を取りまとめたもの

事業所所在地	業種 (事業所名は非公表)	被害状況
富山市 (1件)	サービス業（他に分類されないもの）	・機械類の被害あり
高岡市 (7件)	卸売業, 小売業	・店舗・調理場が浸水 ・什器等も水に浸かったものがある
	サービス業（他に分類されないもの）	・店舗が浸水 ・屋外に展示してあった自動車も泥で汚れた
	製造業	工場内にあふれた水が入った。泥を含む水で人力でかき出したが、きれいにはならず。広くて人力だけでは対応できないので、復帰には外部から専門業者を入れる必要があると想定される。
	(商店街)	・アーケードの一部で雨漏り
	製造業	・工場の浸水被害 ・機械類の浸水はなく、損害保険の対象とならない軽微な損害
	製造業	・木製材の浸水被害
小矢部市 (7件)	卸売業, 小売業	・店舗、駐車場浸水。駐車場土砂撤去必要 ・浸水により商品一部毀損 ・営業再開のめど立たず
	卸売業, 小売業	・駐車場に土砂流入
	宿泊業, 飲食サービス業	・土砂崩れによる通行止めで、予約の宴会利用客・宿泊客の受入できず
	宿泊業, 飲食サービス業	・停電のため冷凍冷蔵在庫廃棄処分 ・1日間営業できず
	宿泊業, 飲食サービス業	・土砂崩れにより休業 ・在庫一部廃棄処分 ・営業再開見通し立たず
	卸売業, 小売業	・駐車場への通路、アンダーパスに浸水被害 ・排水、施設破損あるが復旧のめど立たず
	宿泊業, 飲食サービス業	・停電のため冷凍冷蔵在庫廃棄処分 ・2日間営業できず
南砺市 (2件)	宿泊業, 飲食サービス業	・土砂が入り込む ・数日休業
	製造業	・工場内浸水 ・製品が一部水に浮かぶ
立山町 (3件)	卸売業, 小売業	・床下浸水
	サービス業（他に分類されないもの）	・事務所内に床上浸水
	学術研究, 専門・技術サービス業	・店舗に床上浸水

学校施設における7月12日からの大雨の被害状況について

(7月21日(金)15:00現在)

○県立学校

【法面崩壊1件、土砂流入1件、浸水・冠水6件、雨漏り7件、破損・故障6件】

石動高校

- ・法面崩壊、フェンス倒壊、浸水(屋内練習場)、屋根破損(屋内練習場)、土砂流入(グラウンド)

富山聴覚総合支援学校

- ・浸水(校務助手室、渡り廊下、倉庫)

中央農業高校

- ・雨漏り(教室、職員室、渡り廊下)

富山南高校

- ・雨漏り(柔道場、生徒昇降口)

富山北部高校

- ・浸水(実習棟)

となみ野高校

- ・設備故障(機械警備、無線LAN)

富山総合支援高校

- ・冠水(グラウンド)

富山工業高校

- ・雨漏り(教室、廊下)

富山西高校

- ・浸水(廊下)、雨漏り(実習棟)

雄峰高校

- ・設備故障(空調室外機)

富山視覚総合支援学校

- ・雨漏り(体育館)、浸水(寄宿舍外側、理療棟)

高岡支援学校

- ・設備故障(寄宿舍生徒用舎室ルームエアコンの基板不良)

高岡工芸高校

- ・雨漏り（第2体育館）

となみ東支援学校

- ・擁壁破損（運動広場）

富山高校

- ・雨漏り（百周年記念館）

○小中学校 ※市町村及び教育事務所から報告があったもの

<富山市>

- 芝園小学校 ・雨漏り（体育館）
- 西田地方小学校 ・雨漏り（体育館）
- 東部小学校 ・浸水（渡り廊下）
- 藤ノ木小学校 ・浸水（相談室、職員用玄関）
- 月岡小学校 ・設備故障（空調デマンド制御機器）
- 水橋東部小学校 ・雨漏り（生徒手洗い場）
- 大久保小学校 ・雨漏り（保健室）
- 杉原小学校 ・浸水（体育館、駐車場）
・雨漏り（オープンスペース、給食室）
- 速星小学校 ・地面陥没
・雨漏り（体育館）
- 古里小学校 ・雨漏り（後館、ピロティホール）
- 音川小学校 ・雨漏り（体育館）
- 八尾小学校 ・法面崩壊、土砂流入（グラウンド）
- 山田小学校 ・前面道路冠水、土砂流入（グラウンド）
- 芝園中学校 ・浸水（職員玄関）
- 山田中学校 ・土砂流入（グラウンド）

<高岡市>

- 中田小学校 ・冠水（グラウンド）
・浸水（プール機械室・更衣室・トイレ、体育館）
- 高陵小学校 ・設備故障（火災報知器）

7月12日からの大雨による文化財被害について（報告）

- 1 国史跡小杉丸山遺跡（射水市流通センター青井谷地内／県（射水市に管理委託））
 - (1) 発生日：7月12日夜～13日朝
 - (2) 被害状況：史跡公園入口脇の法面が崩落し、流出した土砂と倒木が歩道・車道の一部を塞ぐ
 - (3) 対応：19日・20日に崩落土砂及び倒木等を撤去
危険防止のためカラーコーンを設置（以上、射水市）

- 2 国史跡増山城跡（砺波市増山一の丸ほか／砺波市）
 - (1) 発生日：7月12日夜～13日朝
 - (2) 被害状況：史跡中央部で法面が崩落し、遊歩道等を塞ぐ
 - (3) 対応：遊歩道を塞いでいた倒木を撤去
進入口の侵入防止のカラーコーンを撤去（以上、砺波市）
法面崩壊規模は小規模で崩壊土砂も支障がないため対応不要

- 3 国史跡高岡城跡（高岡市古城1-9／高岡市）
 - (1) 発生日：7月12日夜～13日朝
 - (2) 被害状況：東西2か所の公園入口付近で陥没・土砂崩れの発生
 - (3) 対応：ブルーシートで養生するとともにコーン設置（以上、高岡市）

※1、3は、復旧工事について文化庁と協議

7月12日からの大雨による被害状況（企業局）

8/4 15:00 現在

<水力発電所の状況>

- ・電気事業については、発電所等に被害は発生していないが、保安上の点検を実施。

<西部水道用水供給事業の状況>・・・高岡市、射水市、氷見市、小矢部市に水道用水を供給

- ・水道事業については、大雨の影響により過去に例がないほど原水の水質が悪化しており、非常に厳しい条件下で懸命に浄水処理に努めているが、今後の状況次第では、水質がさらに悪化し、異臭、色が発生する懸念があり、さらに供給抑制に向けた関係市との調整が必要になる局面も予想される。

→（本日 7/14 の状況）子撫川については依然として原水の水質が非常に悪い状況にあるが、和田川については回復傾向にある。ただし、今後の降雨状況等によっては再び水質がさらに悪化する可能性もあるなど、予断を許さないと考えており、今後も浄水処理に全力を傾注し、水道水の安定供給の確保に努めていく。

→（本日 7/18 の状況）子撫川、和田川とも回復傾向にあるが、明日以降の降雨状況等によっては再び水質がさらに悪化する可能性もあるなど、予断を許さないと考えており、今後の気象状況を注視しながら、浄水処理に万全を期し、水道水の安定供給の確保に努めていく。

→（本日 8/4 の状況）子撫川、和田川の取水口上流部では斜面の複数箇所です砂崩落がみられ、今後の降雨状況等によっては再び土砂が流入し水質が悪化する可能性もあることから、今後の気象状況を注視しながら、浄水処理に万全を期し、水道水の安定供給の確保に努めていく。