

危機管理連絡課長会議

令和6年1月14日（日）

次 第

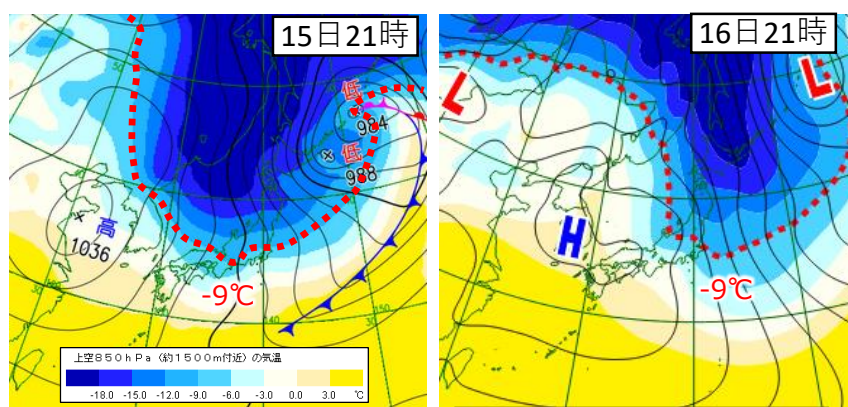
議題

- （1）今後の気象予測について
- （2）大雪への対応について

1月15日（月）から16日（火）の注意・警戒事項

- ・ 15日から16日にかけては冬型の気圧配置が強まり、上空に強い寒気が流れ込むため、富山県の山間部では警報級の大雪、東部の海では警報級の高波となる可能性あり。
- ・ 大雪による交通障害、うねりを伴った高波に注意・警戒。
- ・ 地震で損傷を受けた家屋では、雪の重みによる倒壊にも注意。破損した道路の融雪装置、道路陥没等がある地域では注意。また、気温の低い日もあるため、体調管理や水道管の凍結に留意。
- ・ 最新の気象情報に留意。

予想天気図と上空約1500mの気温分布（15日～16日）



冬型の気圧配置が強まり、強い寒気が流れ込む

強い冬型の気圧配置は継続、夜には西から次第に緩む

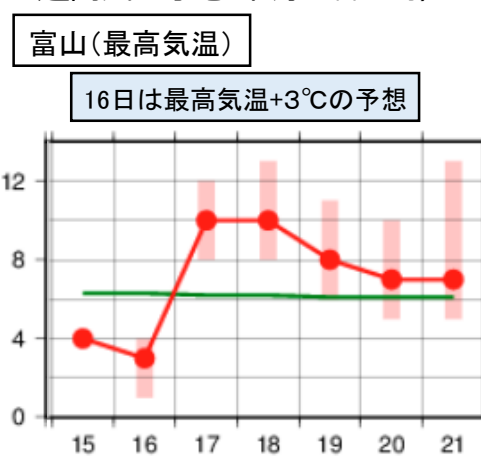
警報級の可能性	14日	15日	16日
大雪	-	-	[中]
波浪	-	[中]	[中]

24時間降雪予想 14日12時～15日12時	
多い所で	平地 10cm 山間部 20cm

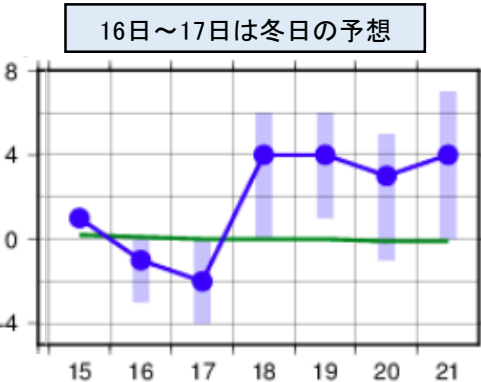
24時間降雪予想 15日12時～16日12時	
多い所で	平地 20～40cm 山間部 50～70cm

波の予想（うねりを伴い）
15日から16日は東部の海で4メートル

週間気温予想（1月14日11時）



富山(最低気温)



2024年1月14日11時 富山地方気象台 発表

日付	今日 14日(日)	明日 15日(月)	明後日 16日(火)	17日(水)	18日(木)	19日(金)	20日(土)	21日(日)
富山県	晴後曇 	雪一時雨 	曇時々雪 	曇時々晴 	曇一時雨 	曇 	曇一時雨か雪 	曇一時雨か雪
降水確率(%)	-/-/10/30	90/70/80/90	80	30	70	40	60	50
信頼度	-	-	-	A	A	C	B	C
富山 気温 (°C)	最高	9	4	10	10	8	7	7
	最低	-	1	3 (1~4)	8~12	8~13	6~11	5~10
			-1 (-3~0)	-2 (-4~0)	4 (0~6)	4 (1~6)	3 (-1~5)	4 (0~7)

富山県 気象予測資料

https://www.data.jma.go.jp/yoho/data/jishin/met/sien_Toyama.html



東部 富山市 舟橋村

西部 高岡市 氷見市 小矢部市 射水市 南砺市

気象支援資料 (富山県氷見市)

(例)

2024年01月14日 11時00分

富山県の天気解説

14日は、高気圧に覆われますが、夜には北海道付近に進む低気圧からのびる寒冷前線が北陸地方に接近する見込みです。このため、晴れ夕方から曇り、夜遅くは雨の降る所があるでしょう。

最新の気象警報・注意報の発表状況もご確認ください。 https://www.jma.go.jp/bosai/warning/#area_type=class20s&area_code=1620500

氷見市付近の天気

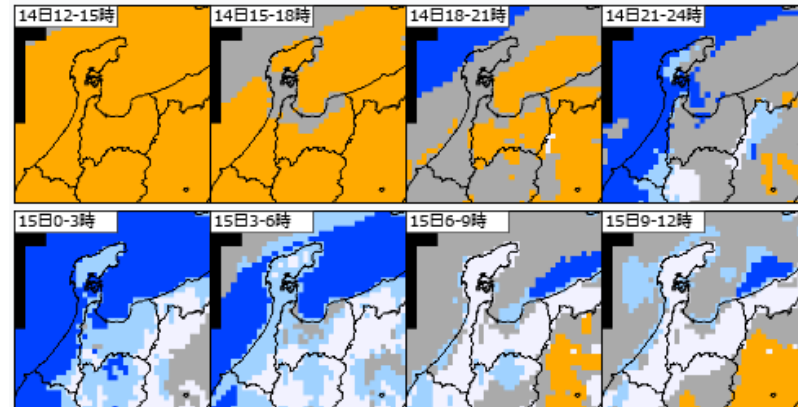
	14日 / 日中の最高 9℃				15日 / 日中の最高 3℃ 朝の最低 0℃			
	15時	18時	21時	24時	3時	6時	9時	12時
天気								
3時間雨量 (ミリ)	0	0	0	0	5~9	0	0	0
気温(℃)	8	7	5	7	2	1	1	2
風向								
風速 (m/s)	6	6	10	12	12	8	6	6
波の高さ (m)	1.0	1.0	1.5	2.0	2.0	2.0	2.0	2.0

風向 0 m/s 1-4 m/s 5-9 m/s 10-14 m/s 15-19 m/s 20 m/s 以上

週間天気予報 (富山県 気温: 氷見市付近)

	15日(月)	16日(火)	17日(水)	18日(木)	19日(金)	20日(土)	21日(日)
天気							
降水確率 (%)	90/60/70/80	80	30	70	40	60	50
最高気温 (℃)	/	3	10	10	8	6	7
最低気温 (℃)	/	-1	-2	4	3	3	3

富山県付近の天気分布予報



天気: 曇れ 曇り 雨 雨又は雪 雪 範囲外

国土交通省 気象庁 Japan Meteorological Agency

(例)

Google 提供 検索

ENGLISH

ホーム 防災情報 各種データ・資料 知識・解説 気象庁について 案内・申請

富山県

気象予測資料

各市町村の気象予測資料

東部

東部南: 富山市 舟橋村

西部

西部北: 高岡市 氷見市 小矢部市 射水市

西部南: 南砺市

気象台へのリンク

富山地方気象台

【参考資料】 ※ご利用の際には更新（最新）ボタンをクリックしてください。

- ・富山県の警報・注意報（警報級の可能性）

https://www.jma.go.jp/bosai/warning/#area_type=offices&area_code=160000



- ・富山県の天気予報

https://www.jma.go.jp/bosai/forecast/#area_type=offices&area_code=160000



- ・富山県の気象情報

https://www.jma.go.jp/bosai/information/#area_type=offices&area_code=160000&format=table



- ・あなたの街の防災情報（大雨監視用にカスタマイズした一例です。必要に応じてコンテンツを入れ替えてご利用ください。）

https://www.jma.go.jp/bosai/#pro&disp=forecaster_comment,forecast_table,warning_time_series,probability,himawari!ir,radar,warning_level!all,level_inundation,level_landslide,level_flood,amedas_table&col=6q6q6s6q8z8z908w8z93&row=b4b4b4&area_type=offices&area_code=160000



※このメールは、県内自治体防災担当向けに気象状況や気象情報等を解説するためにお送りしています。
ご利用は貴自治体内限りとしていただくようお願いします。