

危機管理連絡課長会議

令和6年1月21日（日）

次 第

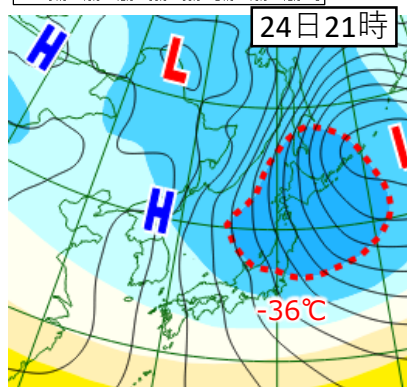
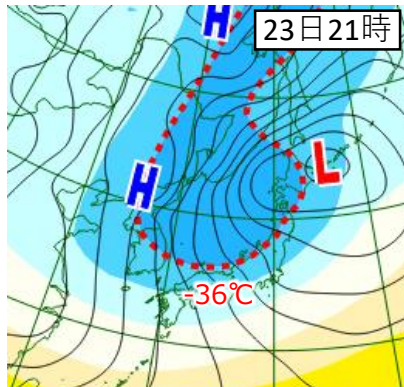
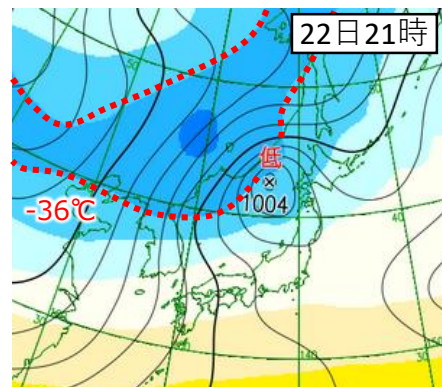
議題

- （1）今後の気象予測について
- （2）大雪への対応について

- ・ 23日から24日にかけては冬型の気圧配置が強まり、今期一番の寒気が流れ込む見込み。
- ・ 富山県では、24日は寒気の流入やJPCZ（日本海寒帯気団収束帯）の影響で、平地も含め、広い範囲で降雪が強まり、警報級の大雪となる所がある見込み。
- ・ 大雪による交通障害に、うねりを伴った高波に注意・警戒。
- ・ 地震で損傷を受けた家屋では、雪の重みによる倒壊にも注意。破損した道路の融雪装置、道路陥没等がある地域では注意。また、気温の低い日もあるため、体調管理や水道管の凍結に留意。
- ・ 最新の気象情報に留意。

予想天気図と上空約5000mの気温分布（22日～24日）

上空5000hPa（約5000から6000m）の気温
-54.0 -48.0 -42.0 -36.0 -30.0 -24.0 -18.0 -12.0 °C



警報級の可能性	22日	23日	24日	25日
大雪	-	[中]	[高]	-
波浪	-	-	[中]	-

24時間降雪予想	22日12時～23日12時
多い所で	平地 1から5cm 山間部 10から20cm

24時間降雪予想	23日12時～24日12時
多い所で	平地 30～50cm 山間部 60～80cm

波の予想（うねりを伴い）
24日は波浪警報を発表する可能性あり

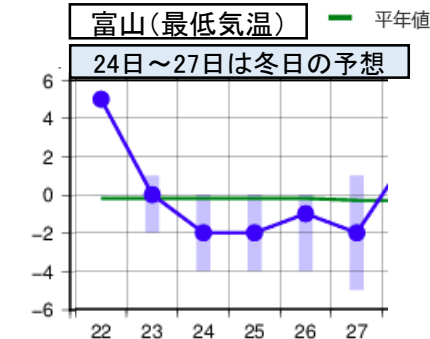
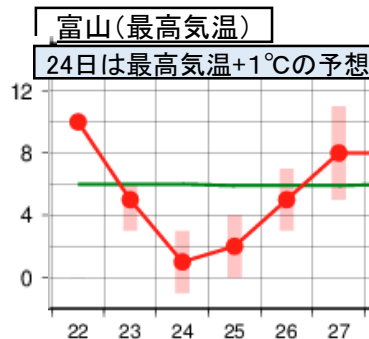
低気圧が発達しながら日本海を北東へ進み、上空の寒気は次第に南下

冬型の気圧配置が強まり、今期一番の寒気が南下し、24日はJPCZが北陸地方に影響する見込み。

2024年1月21日11時 富山地方気象台 発表

日付	今日 21日(日)	明日 22日(月)	明後日 23日(火)	24日(水)	25日(木)	26日(金)	
富山県	雨後曇 ☔☁	曇後一時雨 ☁☔	雪時々止む ☁❄️	曇時々雪 ☁❄️	曇時々雪 ☁❄️	曇 ☁	
降水確率(%)	-/-/50/40	30/20/30/80	80	80	70	40	
信頼度	-	-	-	A	A	C	
富山 気温 (°C)	最高	9	10	5 (3~6)	1 (-1~3)	2 (0~4)	5 (3~7)
	最低	-	5	0 (-2~1)	-2 (-4~0)	-2 (-4~0)	-1 (-4~0)

週間気温予想（1月21日11時）




富山県 気象予測資料

https://www.data.jma.go.jp/yoho/data/jishin/met/sien_Toyama.html



東部 富山市 舟橋村

西部 高岡市 氷見市 小矢部市 射水市 南砺市



(例)

ENGLISH
Google 検索 検索

ホーム 防災情報 各種データ・資料 知識・解説 気象庁について 案内・申請

富山県

気象予測資料

各市町村の気象予測資料

東部

東部南: 富山市 舟橋村

西部

西部北: 高岡市 氷見市 小矢部市 射水市

西部南: 南砺市

気象台へのリンク

富山地方気象台

気象支援資料 (富山県氷見市)

(例)

2024年01月21日 11時00分

富山県の天気解説

21日は、前線を伴った低気圧が本州の南岸を東北東へ進む見込みです。このため、尚て夜は曇りとなるでしょう。

最新の気象警報・注意報の発表状況もご確認ください。 https://www.jma.go.jp/bosai/warning/#area_type=class20s&area_code=1620500

氷見市付近の天気

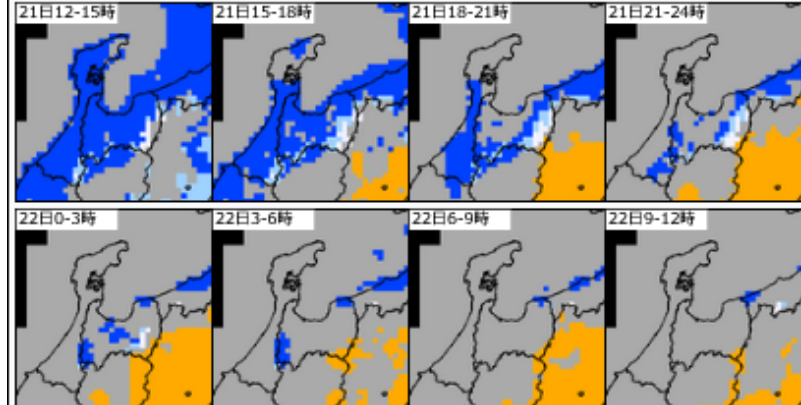
	21日 / 日中の最高 10℃				22日 / 日中の最高 10℃ 朝の最低 6℃			
	15時	18時	21時	24時	3時	6時	9時	12時
天気	☁	☁	☁	☁	☁	☁	☁	☁
3時間雨量 (ミリ)	1~4	1~4	0	0	0	0	0	0
気温(℃)	9	7	8	8	7	7	7	8
風向	↗	↗	↗	↗	↗	↗	↗	↗
風速 (m/s)	5	5	5	5	5	5	5	5
波の高さ (m)	2.0	2.0	1.0	1.0	1.0	1.0	1.0	1.0

風向: 0 m/s, 1-4 m/s, 5-9 m/s, 10-14 m/s, 15-19 m/s, 20 m/s 以上

週間天気予報 (富山県 気温: 氷見市付近)

	22日(月)	23日(火)	24日(水)	25日(木)	26日(金)	27日(土)	28日(日)
天気	☁/☁	☁	☁	☁	☁	☁	☁
降水確率 (%)	30/20/30/80	80	80	70	40	40	40
最高気温 (℃)	/	5	1	2	5	8	8
最低気温 (℃)	/	0	-1	-1	-1	-2	2

富山県付近の天気分布予報



天気: ■晴れ □曇り ■雨 ■雨又は雪 □雪 ■範囲外

【参考資料】 ※ご利用の際には更新（最新）ボタンをクリックしてください。

- ・富山県の警報・注意報（警報級の可能性）

https://www.jma.go.jp/bosai/warning/#area_type=offices&area_code=160000



- ・富山県の天気予報

https://www.jma.go.jp/bosai/forecast/#area_type=offices&area_code=160000



- ・富山県の気象情報

https://www.jma.go.jp/bosai/information/#area_type=offices&area_code=160000&format=table



- ・あなたの街の防災情報（大雨監視用にカスタマイズした一例です。必要に応じてコンテンツを入れ替えてご利用ください。）

https://www.jma.go.jp/bosai/#pro&disp=forecaster_comment,forecast_table,warning_time_series,probability,himawari!ir,radar,warning_level!all,level_inundation,level_landslide,level_flood,amedas_table&col=6q6q6s6q8z8z908w8z93&row=b4b4b4&area_type=offices&area_code=160000



※このメールは、県内自治体防災担当向けに気象状況や気象情報等を解説するためにお送りしています。
ご利用は貴自治体内限りとしていただくようお願いします。