

能登半島国定公園雨晴園地等の利活用に関するサウンディング型市場調査  
施設内容詳細資料

① 駐車場

整備年度	既存施設
昭和 58	・案内標識 1 基新設

※駐車場は昭和44年に新設し、昭和58年まで段階的に拡張(143台収容)



② 歩道

整備年度	既存施設
平成 26	・案内標識新設 1 基
平成 30	・コンクリート舗装改修(野営場トイレ～水場まで 45m)

※雨晴2号園地から雨晴3号園地の間は、現在通り抜けができなくなっている。



③ 園地

【雨晴 2号園地】

整備年度	既存施設
昭和 50	新設:6,445 m <sup>2</sup> ・野芝広場:2,530 m <sup>2</sup> ・碎石園路:L=353.1m W=1.5m ・パーゴラ(擬木):19.32 m <sup>2</sup> ・シャワー(ヘッド 10 基) 【R2 改修】 ・ベンチ 13 基 ・野外炉 1 基 ・飲用水栓 1 基
53	・洗場 1 基新設(鉄筋コンクリート製、蛇口 6 基) 【R2 改修】
-	・看板 3 基 ・標示板 2 基 ・標示柱 1 基 ・スツール 3 基 ・キャンプファイヤー場 1 箇所



【雨晴 3 号園地】

整備年度	既存施設
昭和 49	新設:4,540 m <sup>2</sup> ・芝生広場:1,620 m <sup>2</sup> ・砂利広場:568m <sup>2</sup> ・碎石園路:L=238.7m W=1.5m ・休憩所:65.555 m <sup>2</sup> (RC 造平屋建)【H22 休憩所改修】 ・標識 1 基 ・ベンチ5基
54	・シャワー1 基新設(ヘッド 6 基) (R2 改修) ・洗場 1 基新設(鉄筋コンクリート製、蛇口 6 基) 【R2 改修】
平成 5	・公衆便所新築 A=48.44 m <sup>2</sup> (木造平屋建・水洗(浄化槽 FRP 製))に建替え【H29 改修(洋式化等)】
-	・標示柱 2 基 ・放送柱 1 基 ・外灯 1 基 ・引込柱 1 基(配電柱 1 基)

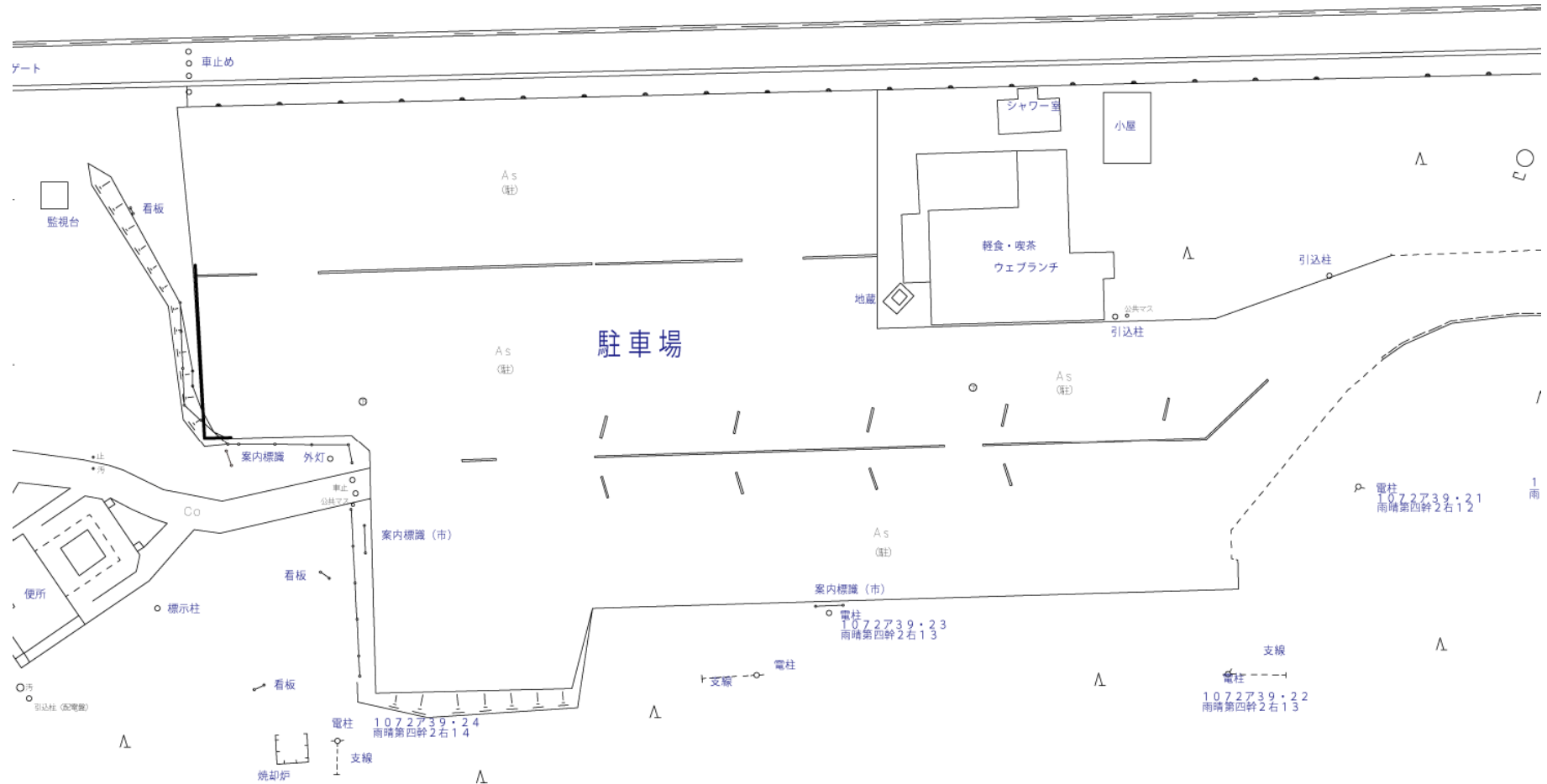


④ 野営場

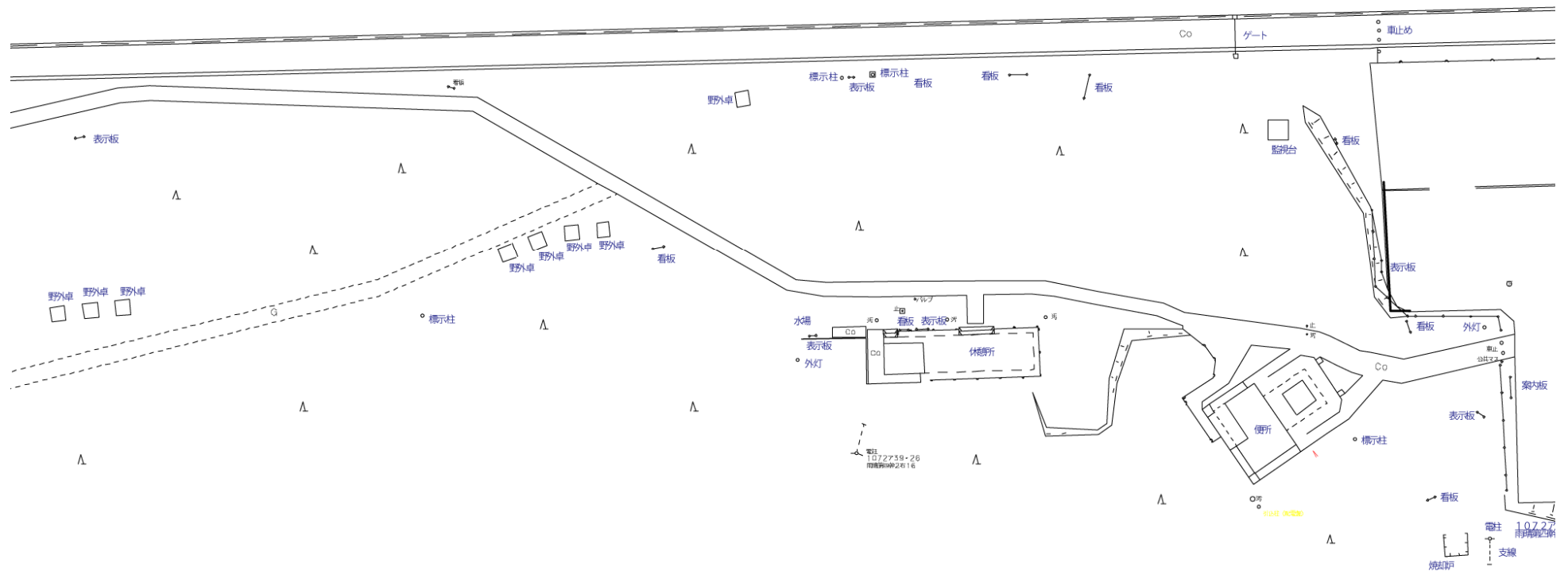
整備年度	既存施設
昭和 46	<ul style="list-style-type: none"> <li>・洗場 1 基新設(蛇口 10ヶ) 【R2 改修】</li> <li>・炊事棟 1 棟新設:14.1 m<sup>2</sup>(木造、平屋建)</li> <li>・給水設備 1 式</li> </ul>
47	<ul style="list-style-type: none"> <li>・テントサイト新設:1,200 m<sup>2</sup></li> <li>・園路新設:100m (玉石縁石) 【R1 一部コンクリート舗装実施】</li> <li>・水銀灯 2 基新設</li> <li>・調理台 1 基新設</li> </ul>
52・53	<ul style="list-style-type: none"> <li>・野外卓 8 基新設 【R4 一部改修】</li> </ul>
54	<ul style="list-style-type: none"> <li>・足洗い場 1 基新設</li> </ul>
55	<ul style="list-style-type: none"> <li>・管理休憩所 1 棟新設:64 m<sup>2</sup>(鉄筋コンクリート壁式構造、平屋建) 【H22 改修】</li> <li>・公衆便所 1 棟新設:18 m<sup>2</sup>(RC 造、平屋建、汲取り式) 【H28、R1 に洋式化、スロープ改修等実施】</li> </ul>
平成 26	<ul style="list-style-type: none"> <li>・案内板 1 基新設</li> </ul>
令和 4	<ul style="list-style-type: none"> <li>・注意標識2基新設</li> </ul>
-	<ul style="list-style-type: none"> <li>・水場 1</li> <li>・標示柱 4 基</li> <li>・標示板 6 基</li> <li>・看板 8 基</li> <li>・監視台 1 基</li> <li>・焼却炉 1 基</li> </ul>



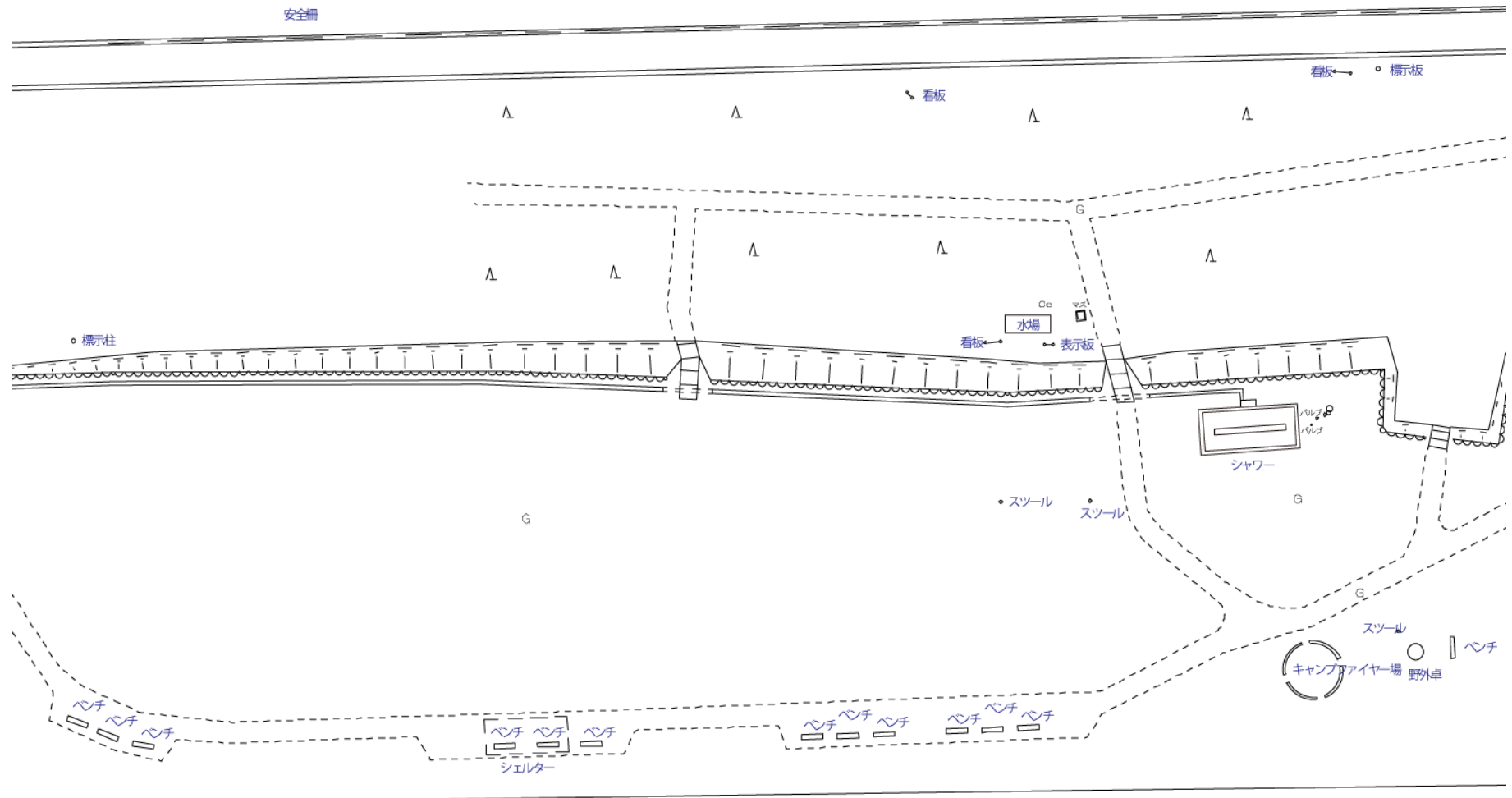
# 【駐車場】



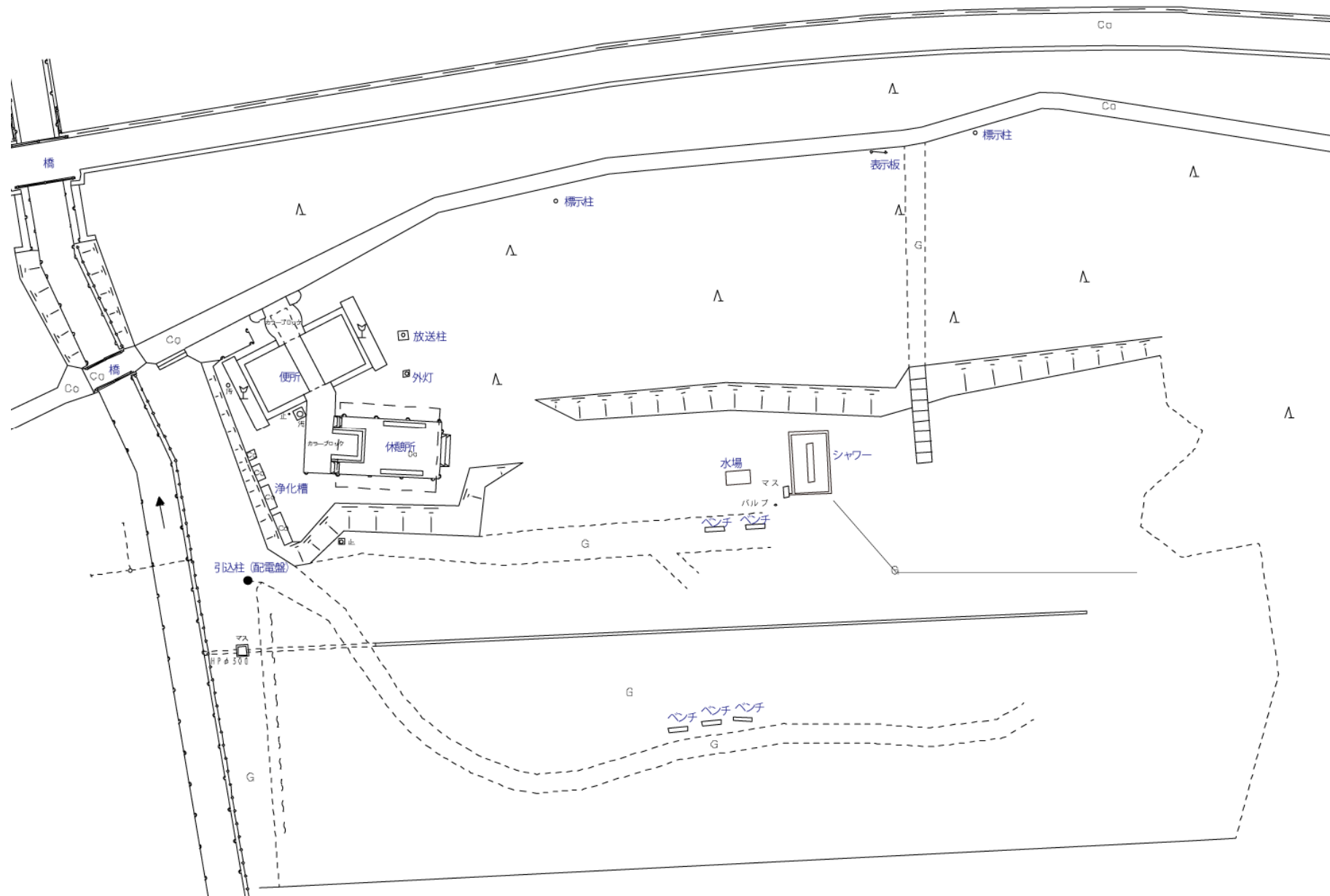
# 【野営場】



【雨晴 2号園地】



【雨晴 3号園地】

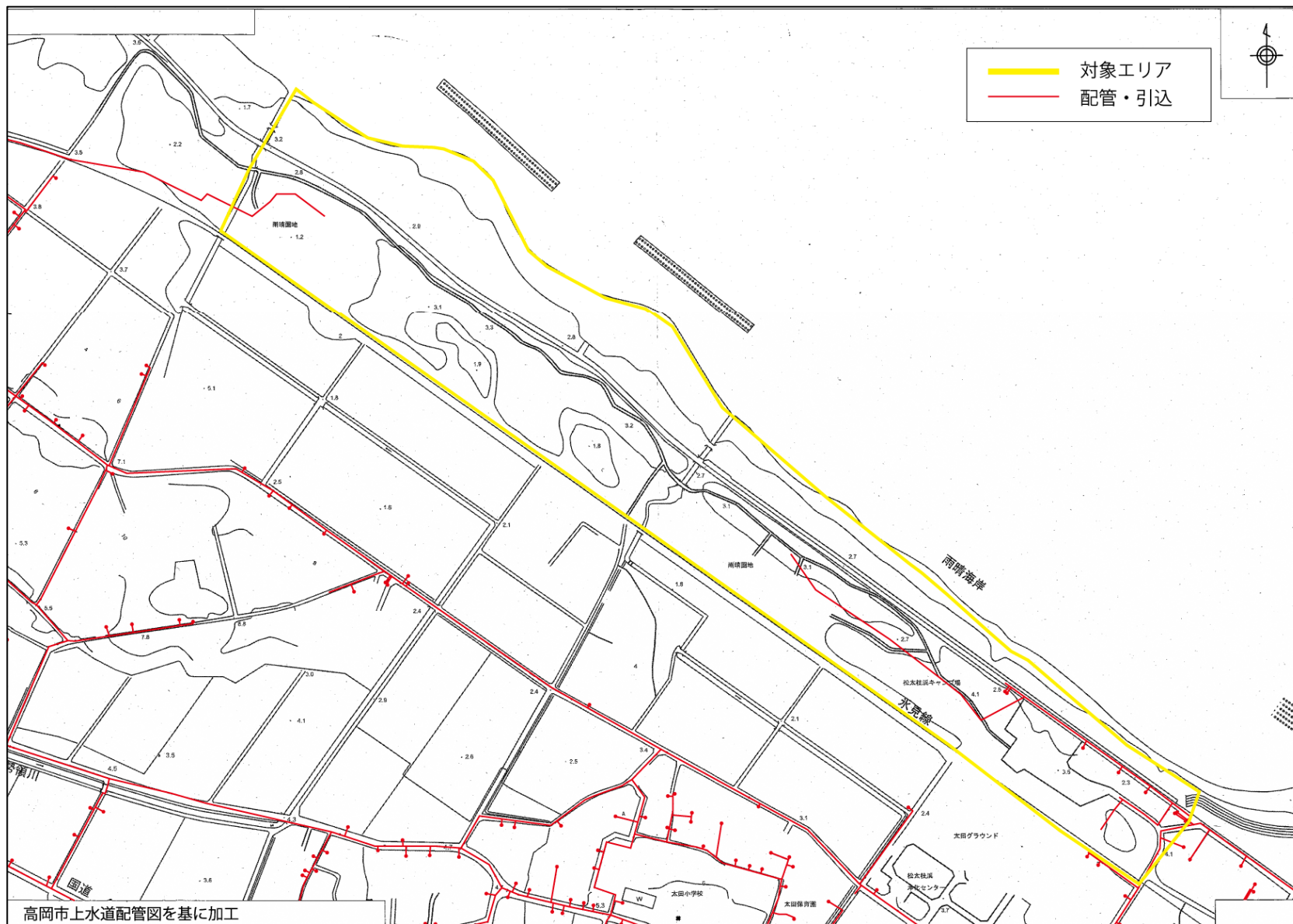




# (1)インフラ整備状況

## ① 上水道

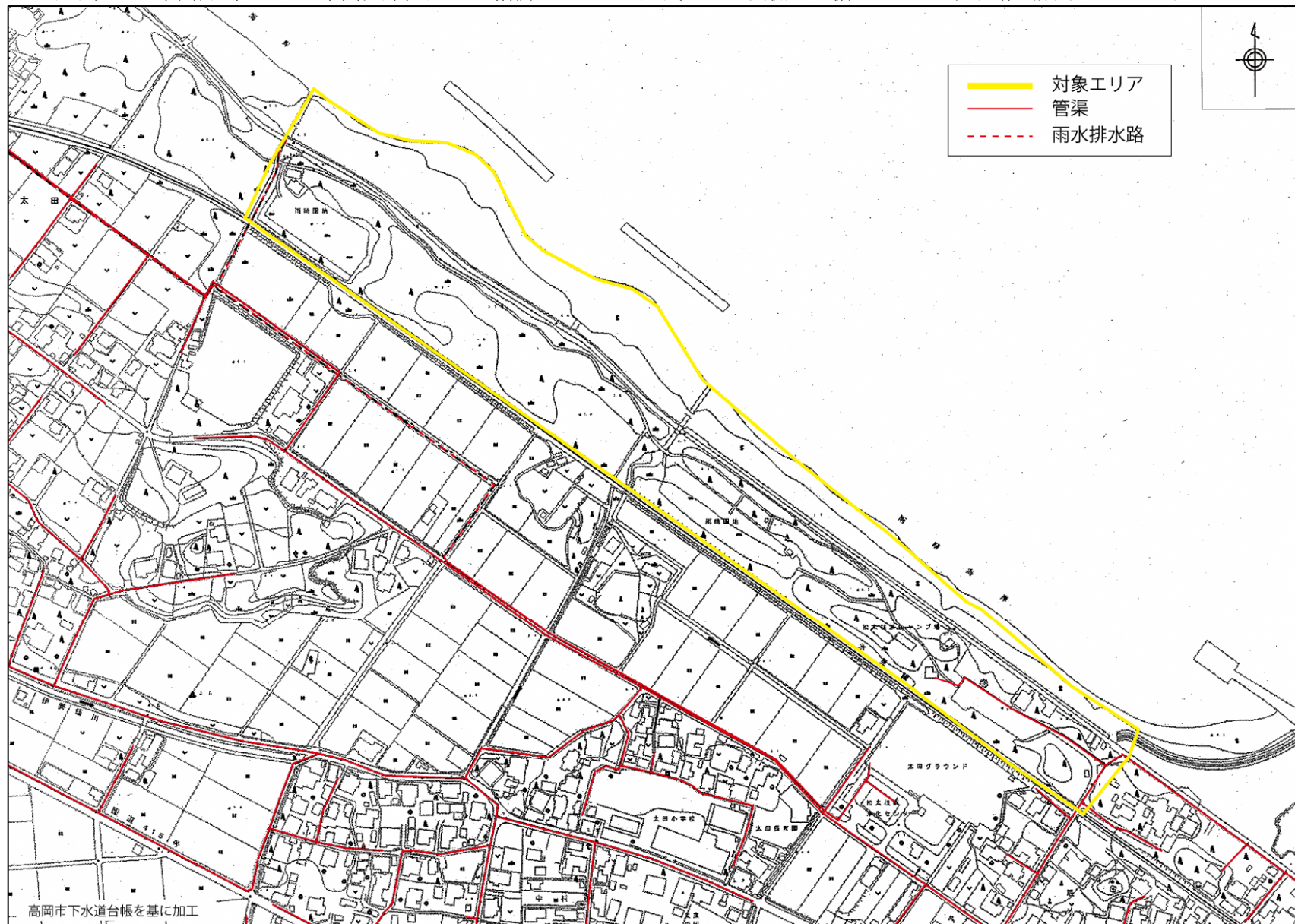
上水道は、対象エリア東側では東側では雨晴駐車場を通り雨晴野営場まで、対象エリア西側では雨晴3号園地まで管路が整備されている。





## ② 下水道

下水道は、対象エリア雨晴駐車場を通り雨晴野営場まで整備済みであるが、対象エリア西側は整備されておらず水路に排出されている。



### ③ 周辺道路

高岡市雨晴園地駐車場につながる道路網は、高岡市道太田13号線のみとなっている。

