

令和4年度

富山県森林・林業統計書

令和6年9月刊行

富山県農林水産部

利用される方々に

1. 本書は、県森林政策課、自然保護課、統計調査課、農林水産総合技術センター、中部森林管理局、北陸農政局、県森林組合連合会、その他関係官公署・団体から収集した資料により編集しています。
2. 本書は原則として、平成30年(年度・暦年)から令和4年(年度・暦年)の5ヶ年間の資料に基づき作成したものです。
3. 特に注記しない限り、年度は令和5年3月31日現在で、年次は令和4年12月31日現在のものです。
4. 各統計の単位は、表の右肩に示してあります。また、小数第一位以下を四捨五入しているため、各数の計が総数に一致しない場合があります。
5. 統計表の符号の用法は次のとおりです。
 - 「 0 」 …… 数値が単位未満のもの
 - 「 - 」 …… 該当数値がないもの
 - 「 … 」 …… 該当数値不詳のもの
 - 「 △ 」 …… 負数(マイナス)のもの
6. 市町村合併により平成16年11月1日に砺波市、南砺市、平成17年4月1日に富山市、同年11月1日に高岡市、射水市、平成18年3月31日に黒部市が新たに誕生しましたが、それぞれの新市に記載してある数値は、新市を対象とした調査数値があるものに対してはその数値を、合併前の市町村を対象とした調査数値しかないものについては合併前の市町村の数値を合算しています。
7. 本書についてのお問い合わせは、各表脚注に揚げた諸機関又は県森林政策課にお願いします。

目 次

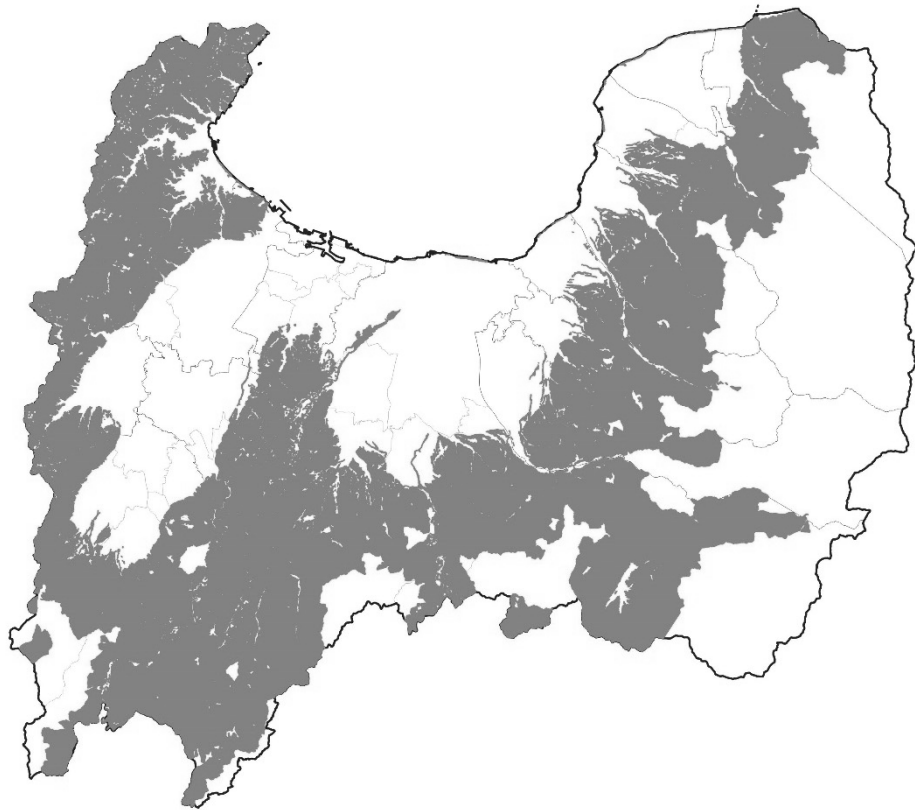
富山県の森林・林業の概況	頁
富山県の森林・林業の主要指標.....	1
1 森林資源の現況.....	2
2 造林.....	5
3 林産物生産.....	6
4 森林組合.....	8
5 森林被害.....	10
6 治山.....	11
7 保安林.....	12
8 林地開発許可.....	13
9 市町村別森林率.....	13
10 水と緑の森づくり事業.....	14
統 計 表	
1 人口・土地	
(1)人口・就業者数.....	18
(2)土地.....	20
2 森林の概況	
(1)市町村別所有形態別森林面積.....	22
(2)市町村別林種別面積、蓄積(民有林).....	24
(3)全県森林計画区別、樹種別森林資源表(民有林).....	28
(4)全県森林計画区別、樹種別齢級別森林資源表(民有林).....	29
(5)私有林の市町村別、所有形態別森林面積.....	50
(6)市町村別標高階別森林面積(民有林).....	52
(7)市町村別傾斜階別森林面積(民有林).....	54
(8)市町村森林整備計画における重視すべき機能に応じた 森林の区分等の面積.....	56
3 森林計画	
(1)森林経営計画.....	58
4 水と緑の森づくり	
(1)里山林・混交林等整備状況.....	60
(2)県民参加による森づくり年間参加延べ人数等.....	62
(3)森の寺子屋開催実績.....	62
(4)県民による森づくり提案事業(県民実践活動)実績.....	62
(5)「とやまの森づくりサポートセンター」への登録団体一覧.....	63

5	造林	
	(1) 造林実績	68
	(2) 山行苗木需給実績(針葉樹)	69
	(3) 林業用種苗生産者経営体別苗畑面積	69
	(4) 採種園(育種母樹林)の状況	70
	(5) 採穂園(育種母樹林)の状況	70
	(6) 民有林適地適木調査実績(土壌型別分布表)	71
6	林道・作業道	
	(1) 林道現況	72
	(2) 林道事業実績	74
	(3) 作業道(路)現況	76
	(4) 市町村別作業道(路)開設実績	78
	(5) 緑資源幹線林道事業の概況	80
	(6) 山のみち地域づくり交付金事業の概況	82
7	林業機械	
	(1) 林業機械の推移	83
	(2) 高性能林業機械の推移	83
8	林業構造改善事業(林業成長産業化推進事業)	
	(1) 市町村別事業実績総括表	84
9	林業金融	
	(1) 林業・木材改善資金の貸付実績	86
	(2) 木材産業等高度化推進資金の貸付状況(年度末貸付残高)	86
10	林産物	
	(1) 素材需給量	88
	(2) 素材生産量(用途別、樹種別)	88
	(3) 製材動態	88
	(4) 製材用素材の樹種別入荷量	90
	(5) 木材チップ需給状況	90
	(6) 木材チップ工場数	90
	(7) 特用林産物生産量	92
11	森林被害	
	(1) 森林病虫害等防除実績	94
	(2) 森林保険契約と損害てん補実績	95
12	森林組合	
	(1) 森林組合連合会の構成	96
	(2) 森林組合の構成	96
	(3) 森林組合の事業内容	96
	(4) 生産森林組合	96

13	林業労働, 入会林野, 林業後継者	
	(1) 林業担い手数	98
	(2) 入会林野等整備事業実績	100
	(3) 林業グループ(林業研究グループ)の現況	100
	(4) 青年林業士、指導林家、普及指導協力員、認定森林施業プランナー、 林業作業士等、認定事業体、意欲と能力のある林業経営者、育成経営体	101
	(5) 花とみどりの少年団の現況	104
14	県営林	
	(1) 県有林種別面積	106
	(2) 県行造林種別面積	107
	(3) 県有林の現況	108
	(4) 水源林造成基金による取得用地	109
	(5) 県行造林の現況	110
15	治山	
	(1) 治山事業実績	112
	(2) 緊急治山等事業、施設災害復旧事業および県単治山事業実績	114
	(3) 山地災害危険地区数	116
16	保安林	
	(1) 保安林の種類別面積	118
	(2) 保安林の解除実績	122
	(3) 林地開発許可状況	123
17	鳥獣保護管理及び狩猟	
	(1) 狩猟者登録証交付状況	124
	(2) 狩猟者登録を受けた者による鳥類捕獲数	124
	(3) 狩猟者登録を受けた者による獣類捕獲数	124
	(4) 捕獲許可を受けた者による鳥類捕獲数	124
	(5) 捕獲許可を受けた者等による獣類捕獲数	124
	(6) 鳥獣保護区等一覧	125
18	緑化	
	(1) 緑の羽根募金状況	128
19	試験研究	
	(1) 農林水産総合技術センター森林研究所	129
	(2) 農林水産総合技術センター木材研究所	130
20	付表	
	(1) 森林・林業行政年表	131
	(2) とやま森林浴の森、箇所一覧及び箇所位置図	132
	(3) とやま花の名所、箇所一覧	134
	(4) 富山さくらの名所、箇所一覧	136
	(5) とやま水源の森、箇所一覧及び箇所位置図	138

(6) 県市町村の木・花木・花の一覧	140
(7) 自然公園等の概要	141
(8) 林業関係事業等の市町村指定年度等一覧	144
(9) 林業関係団体一覧	145

富山県の森林・林業の概況



富山県の地域森林計画対象森林

富山県の森林・林業の主要指標

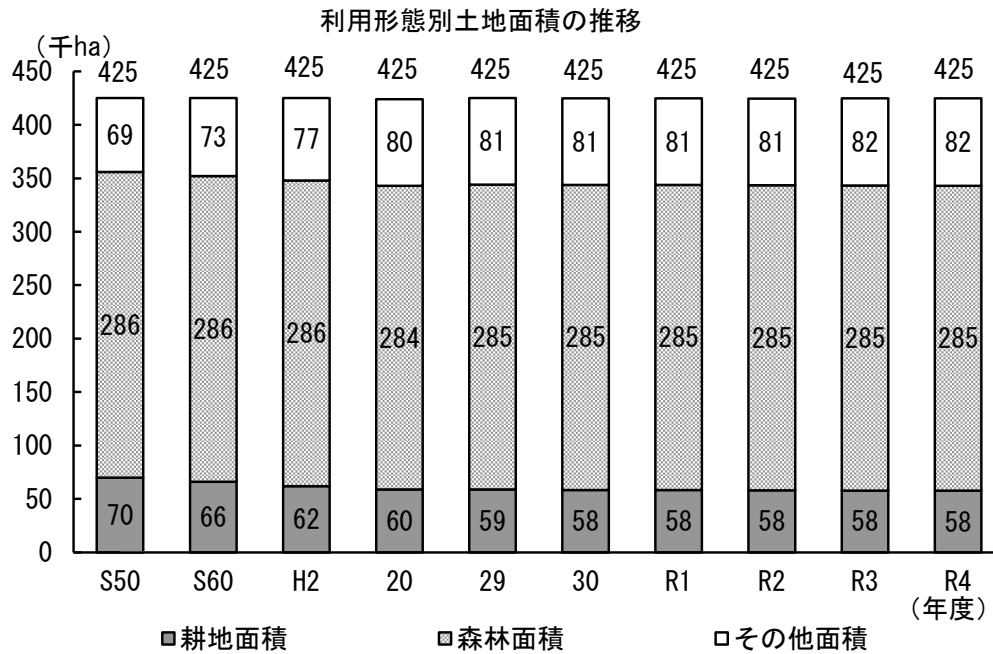
区分	富山県数値	全国順位	(参考) 全国計	備考(出典・調査時期)		
総土地面積	425 千ha	33位	37,297 千ha	令和3年度森林資源現況調査(林野庁計画課・5年毎)		
森林面積	284 千ha	32位	25,025 千ha	〃		
森林率	67 %	25位	67 %	〃		
民 有 林	面積	180 千ha	38位	17,368 千ha	〃	
	蓄積	41,537 千m ³	37位	4,259,652 千m ³	〃	
	人 工 林	面積	51 千ha	41位	7,846 千ha	〃
		率	28 %	44位	45 %	〃
	蓄積	23,403 千m ³	40位	2,991,761 千m ³	〃	
素材生産量	$\frac{70}{118}$ 千m ³	40位	22,082 千m ³	令和4年木材需給報告書(農林水産省) (令和4年森林政策課調べ)		
生しいたけ生産量	1,483 t	15位	69,532 t	令和4年特用林産基礎資料(林野庁)		
なめこ生産量	2 t	26位	23,738 t	〃		
林家戸数	4,953 戸	43位	690,047 戸	2020年農林業センサス(5年毎)		
林業就業者数	524 人	40位	60,738 人	令和2年国勢調査(5年毎)		
林業産出額	389 千万円	29位	45,492 千万円	令和2年林業産出額(農林水産省)		
森林組合数	4 組合	41位	613 組合	令和元年度森林組合統計(農林水産省)		
素材需要量	244 千m ³	29位	25,954 千m ³	令和4年木材需給報告書(農林水産省)		
外材依存率	48 %	5位	15 %	〃		
製材工場数	61 工場	33位	3,804 工場	〃		
民有林林道密度	9.0 m/ha	2位	5.1 m/ha	民有林森林整備施策のあらまし 令和6年2月		
保安林率	69 %	1位	41 %	令和5年度保安林及び保安施設地区の概要		

注：出典・調査時点の違いにより、数値が次ページ以降と一致しない場合がある。

1 森林資源の現況

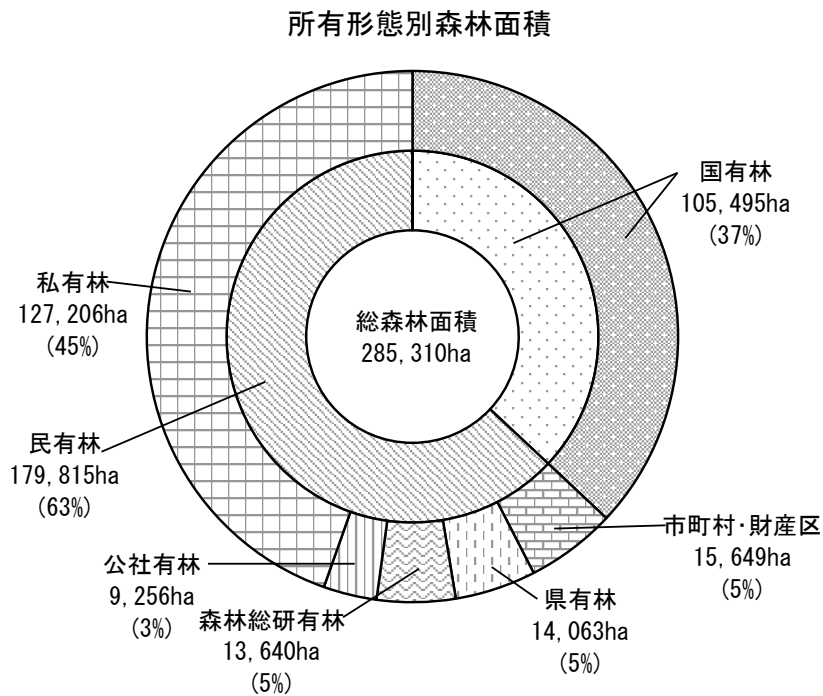
(1) 土地利用

本県の森林面積は285千haで、総土地面積425千haの67%を占め、森林率は全国平均とほぼ同じである。



(2) 所有形態別森林面積

所有形態別森林面積は国有林が 37%、民有林 63%であり、私有林は民有林の71%を占めている。

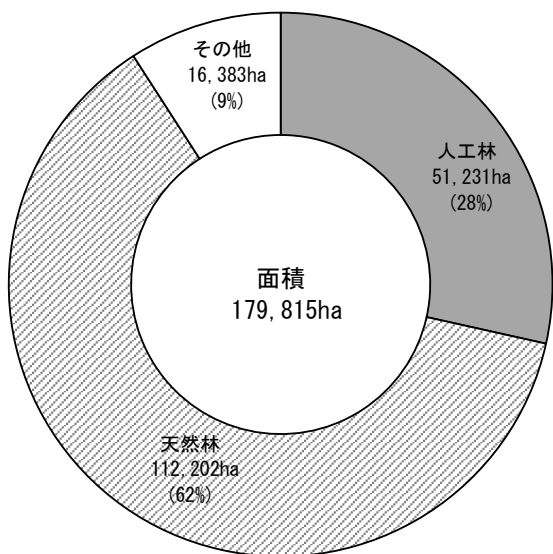


(3) 民有林の人天別・樹種別森林面積及び蓄積

本県の民有林面積は、人工林が51,231haで28%、天然林が112,202haで62%を占める。樹種の構成は、人工林ではスギが47,625haで93%、天然林ではブナが6,876haで6%を占める。

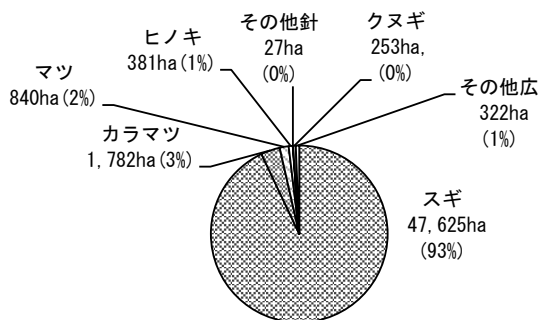
蓄積は、人工林が24,092千m³で56%、天然林が18,376千m³で43%を占める。樹種の構成は、人工林ではスギが23,572千m³で98%、天然林ではブナが1,205千m³で7%を占める。

人天別森林面積

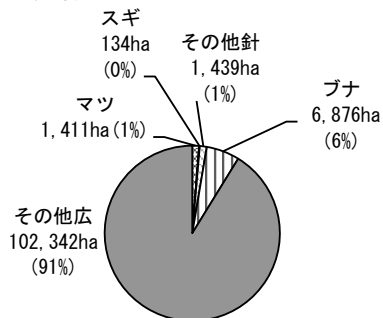


樹種構成

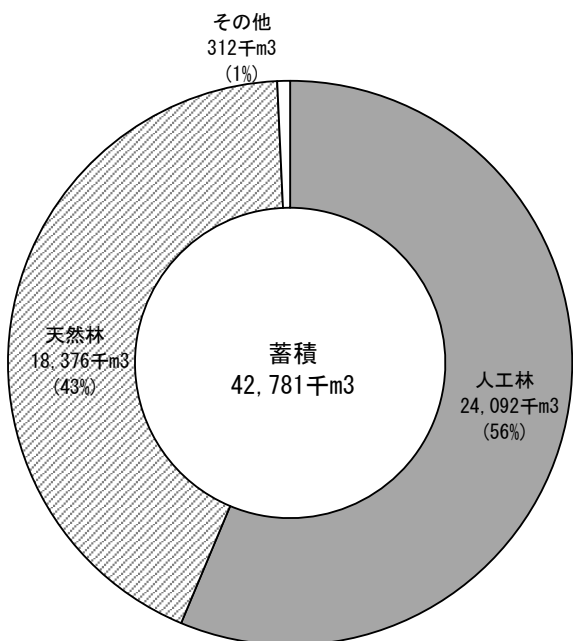
<人工林>



<天然林>

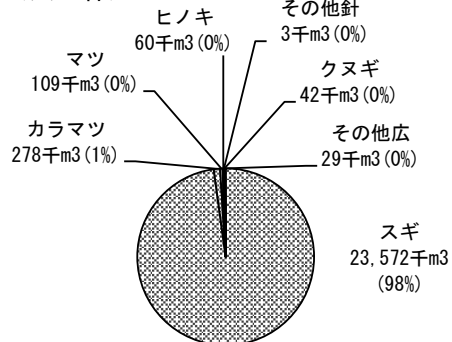


人天別森林蓄積

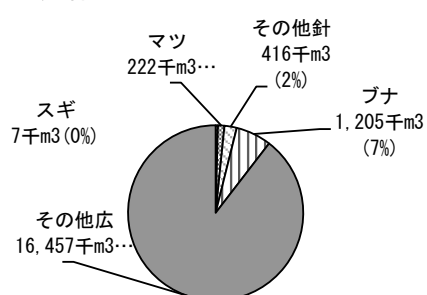


樹種構成

<人工林>

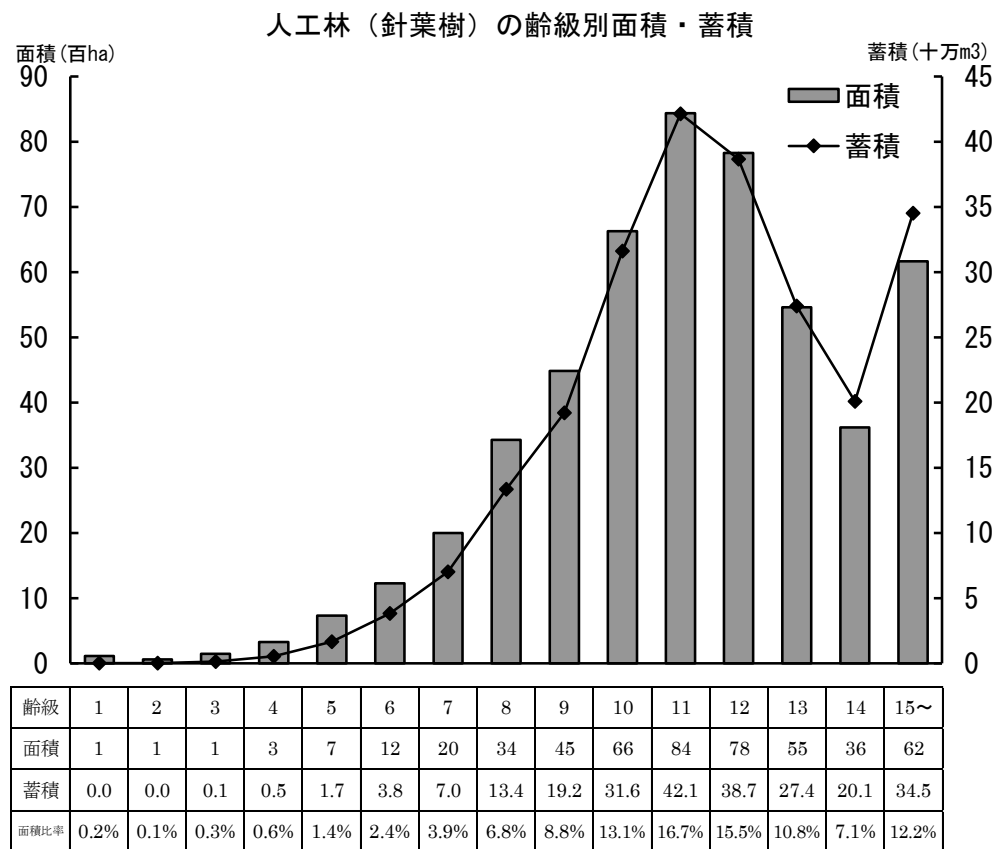


<天然林>



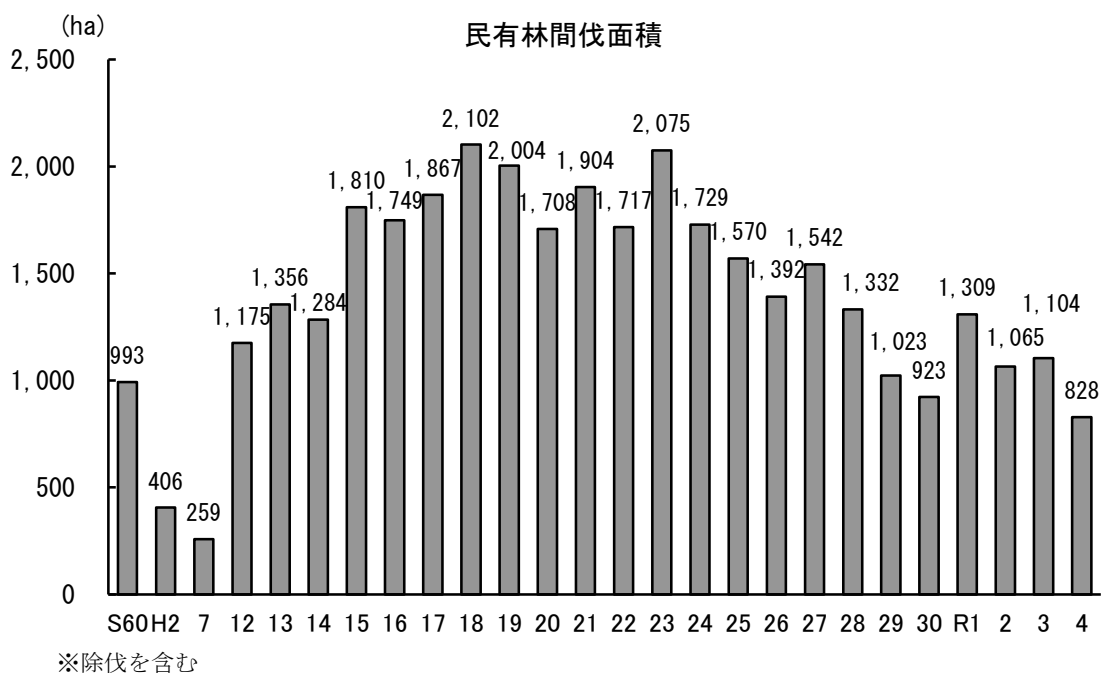
(4) 民有林人工林（針葉樹）の齢級構成

建築用材に適した9齢級以上の蓄積は2,136万m³で、全体の89%を占める。



(5) 民有林間伐実績

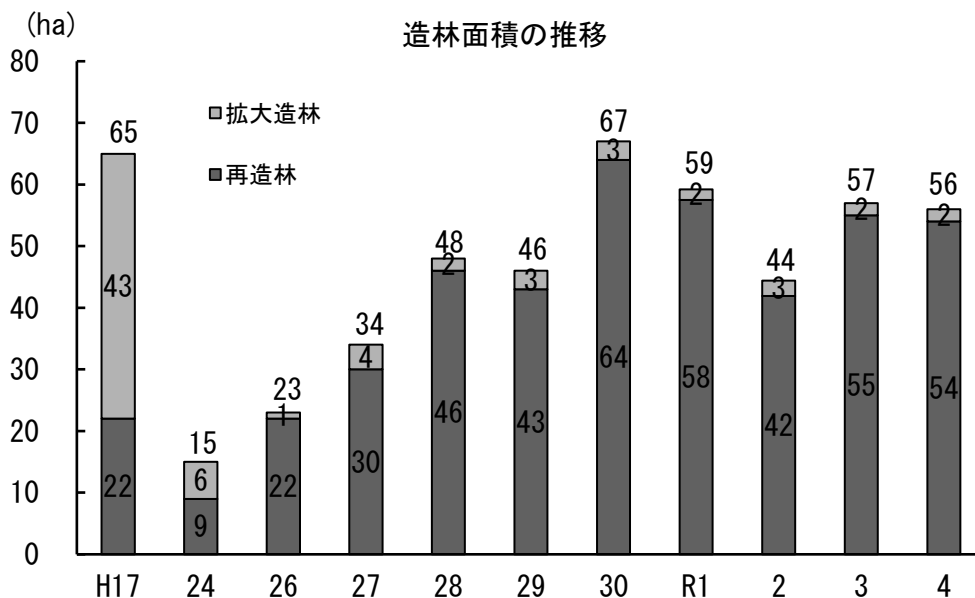
富山県森林・林業振興計画に掲げる指標である、令和8年度時点の間伐目標（平成2年度からの累計）46,607haを達成するため、毎年度約1,200haを目標として森林整備を進めている。



2 造林

(1) 造林面積の推移

本県の造林面積は昭和42年度の2,232haをピークに減少を続け、平成24年度には15haとピーク時の1%未満に落ち込んだものの、その後は無花粉スギの植栽事業等により増加し、令和2年度は44haとなっている。



(2) 事業別造林実績

		H29	H30	R1	R2	R3	R4
再造林	造林公共事業	10	35	36	15	15	17
	無花粉スギ植栽事業	21	21	17	23	30	27
	森林総研造林	12	9	5	4	11	10
	再造林合計	43	64	58	42	55	54
拡大造林	造林公共事業	1	1	0	1	0	1
	治山事業	1	3	2	1	2	1
	拡大造林合計	3	3	2	3	2	2

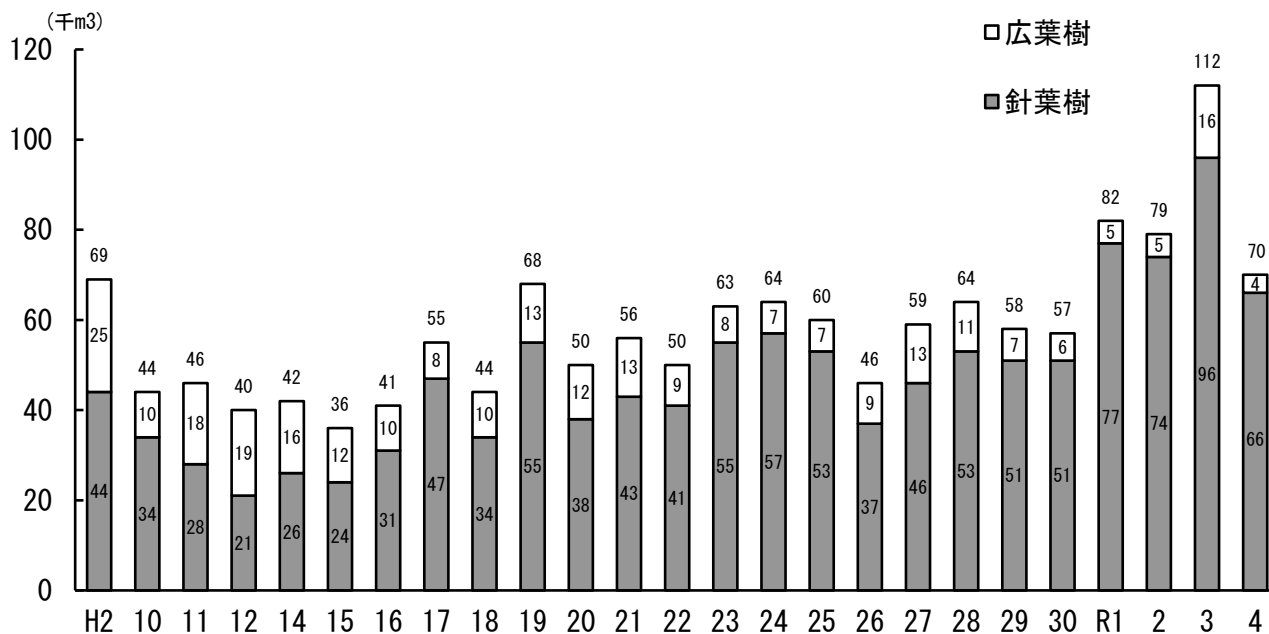
3 林産物生産

(1) 木材

ア 素材生産

昭和55年は100千m³あった本県の素材生産量は年々減少し、平成15年度は36千m³まで落ち込んだが、近年は50～60千m³程度で推移し、令和3年度には112千m³まで増加している。

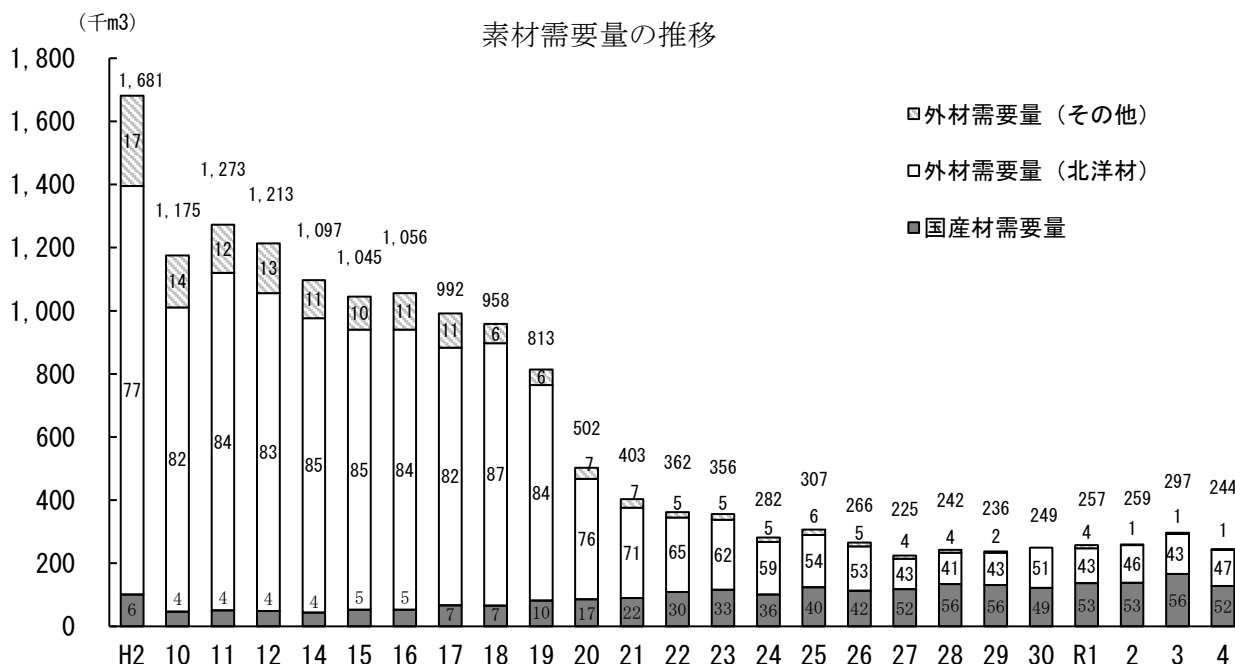
素材生産量の推移



イ 木材の需要 (素材)

平成27年にはじめて国産材の需要量が5割を越え、外材需要量を上回った。また、平成20年以降、北洋材の需要量は減少傾向にある。

素材需要量の推移

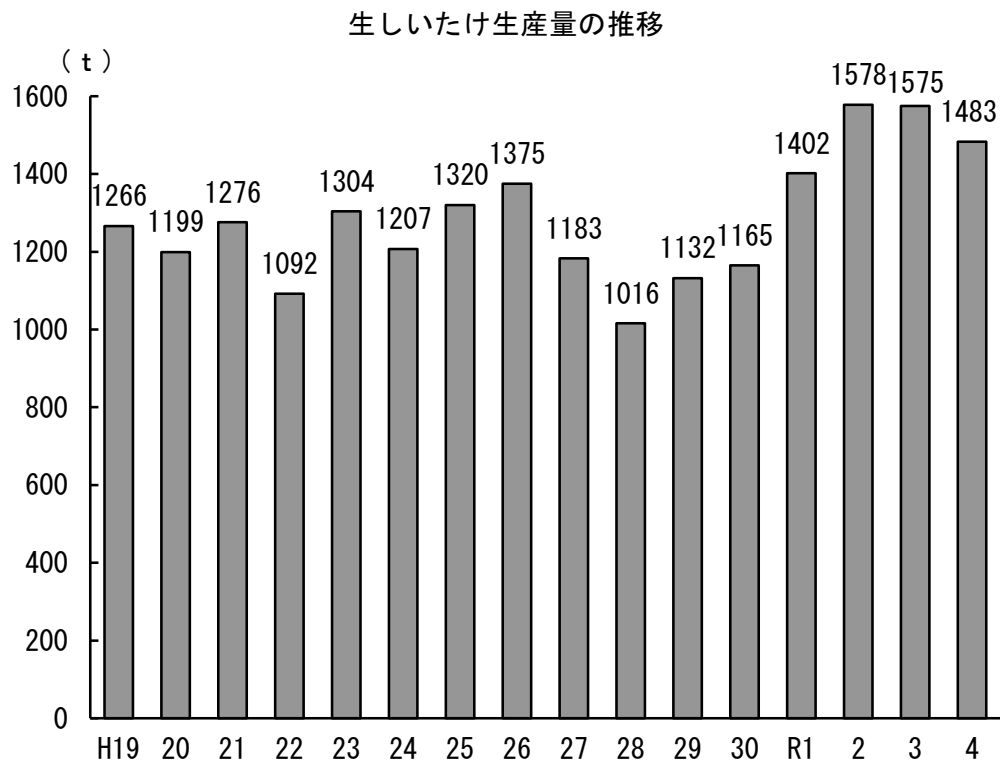


※注1 グラフ凡例内の数字はパーセンテージ(%)、グラフ上の数字は需要量合計(千m³)を示す。

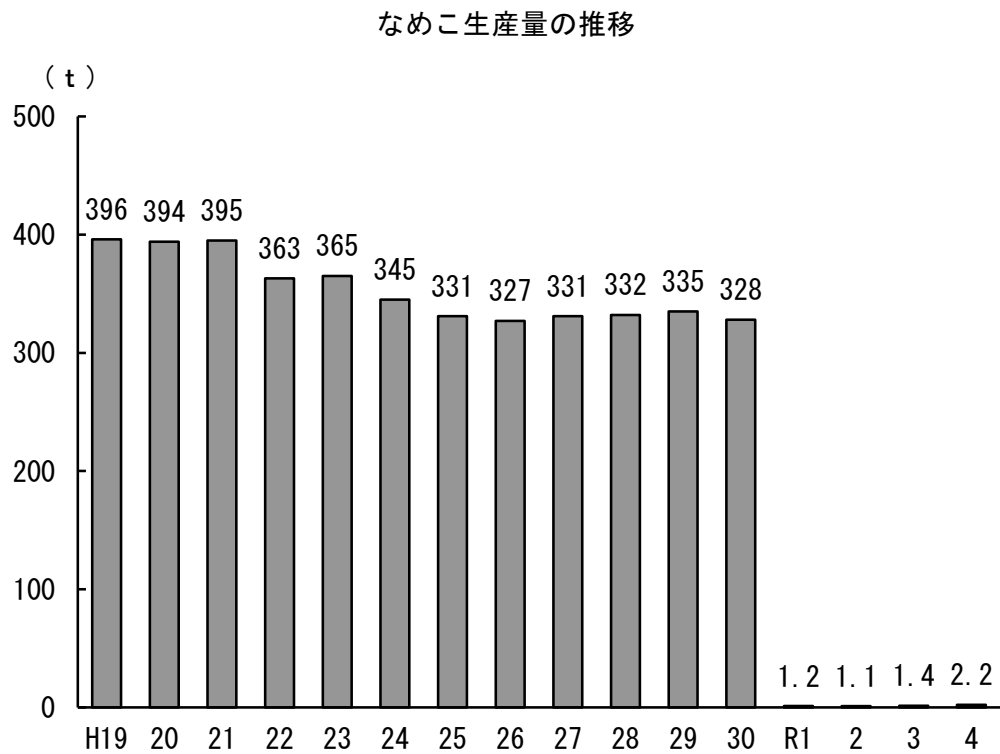
注2 平成30年外材需要量(北洋材)については、内訳が非公表のため、その他を含めた外材需要量の合計値

注3 (ア)(イ)のグラフともに木材需給報告書より。

(2) 特用林産
ア 生しいたけ



イ なめこ



4 森林組合

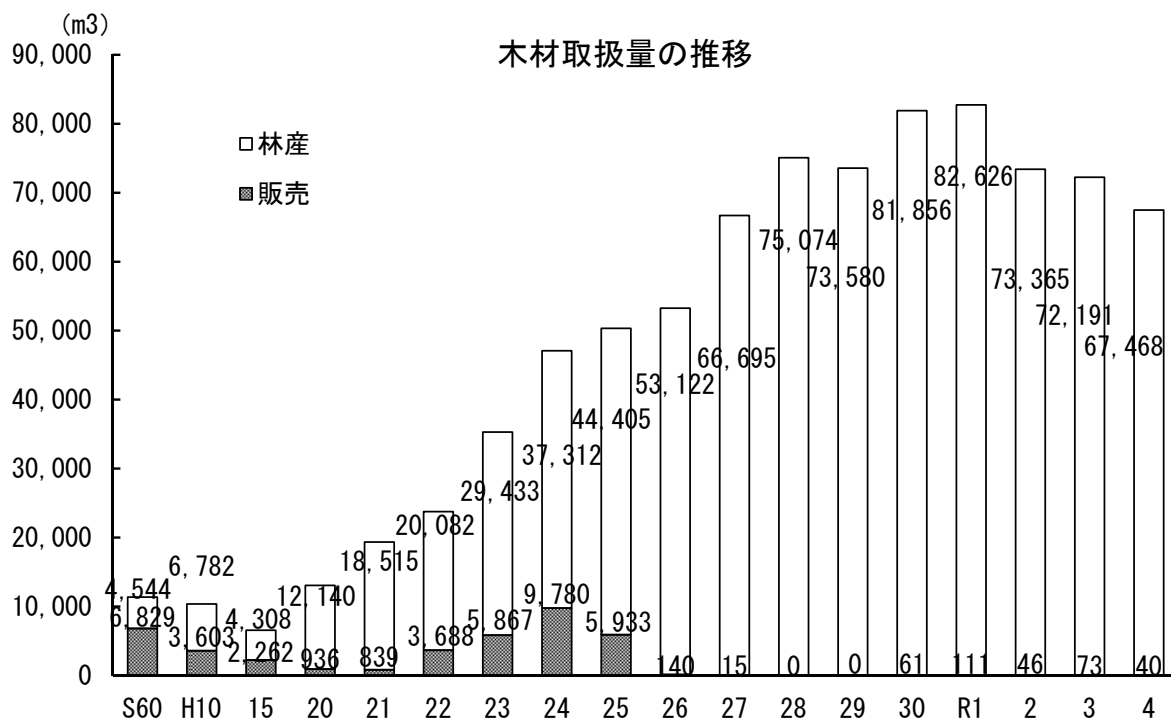
(1) 森林組合の概況

森林組合の令和4年度末総数は、4組合である。

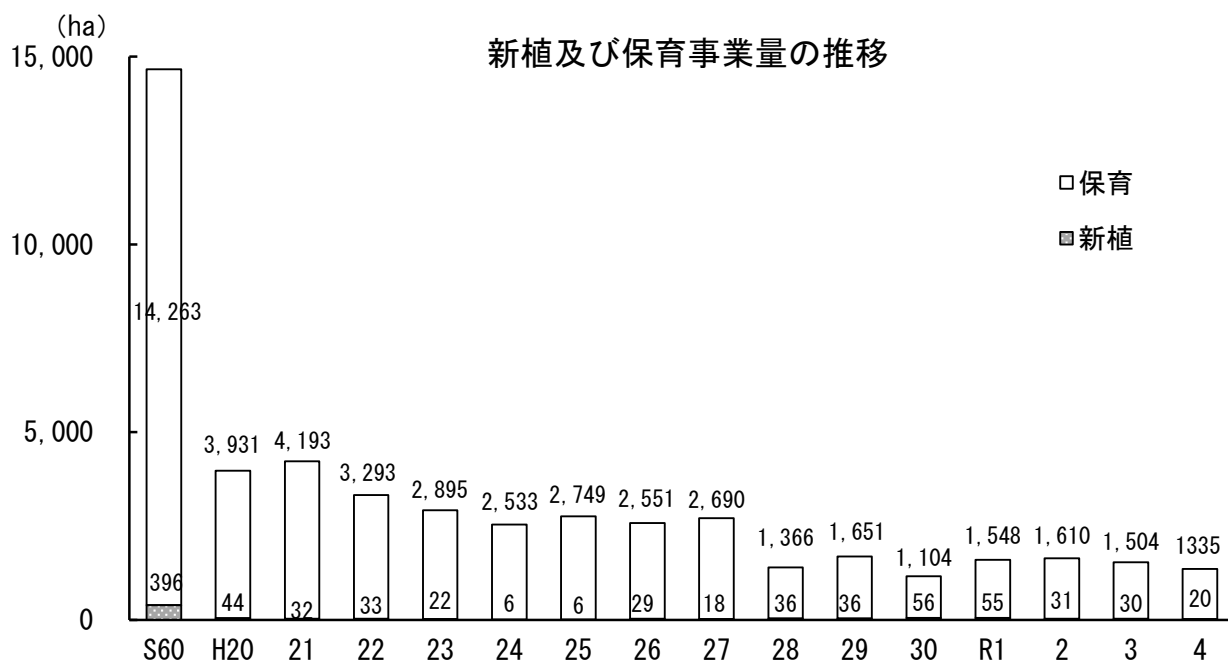
森林組合の推移

区 分	S60	H20	H25	H30	R1	R2	R3	R4
森 林 組 合 数	15	4	4	4	4	4	4	4
森 林 組 合 員 (人)	25,928	24,968	24,823	24,674	24,624	24,572	24,531	24,469
組 合 員 森 林 所 有 面 積 (ha)	152,165	145,940	145,940	139,463	138,961	138,953	138,973	137,701
払 込 済 出 資 金 額 (千 円)	324,418	572,359	578,114	577,544	575,039	575,527	574,919	573,308
当 期 剰 余 金 (千 円)	31,002	40,308	122,670	27,068	103,129	146,200	113,592	140,336

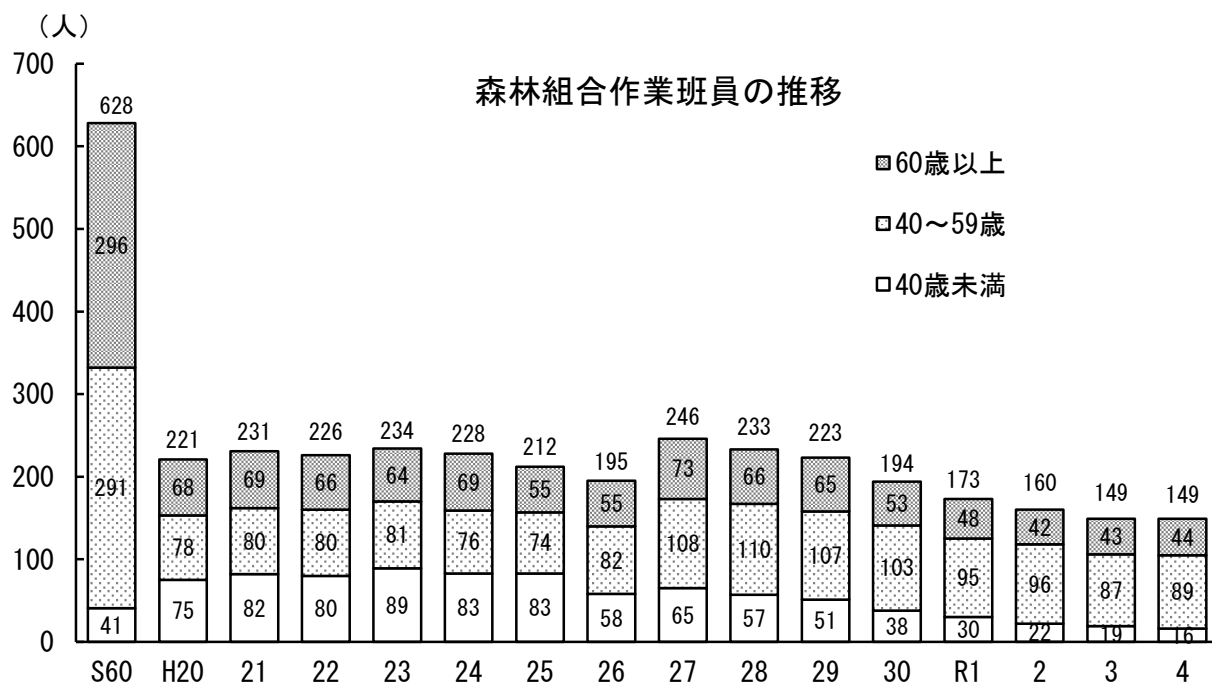
(2) 木材取扱量



(3) 森林造成事業

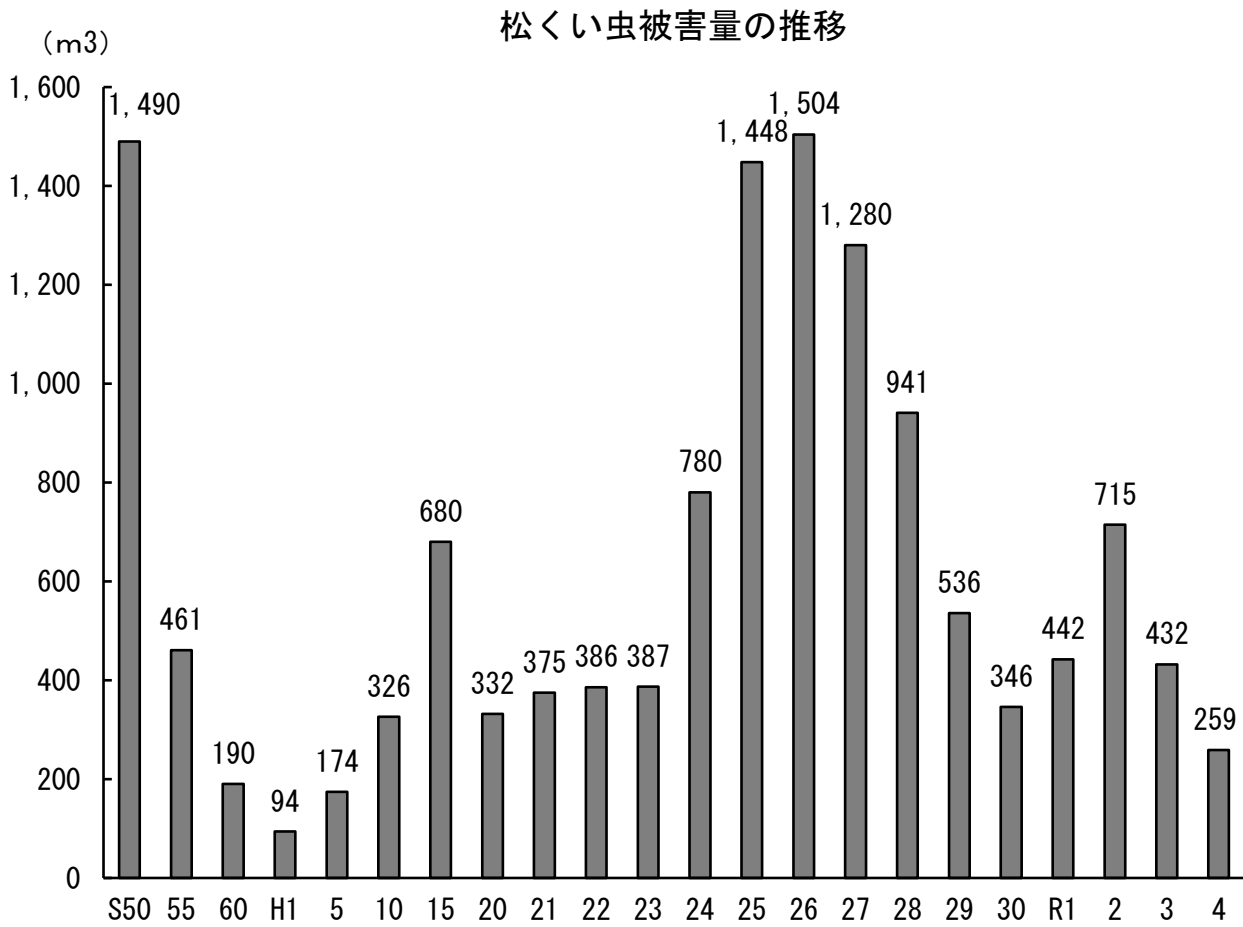


(4) 森林組合作業班員

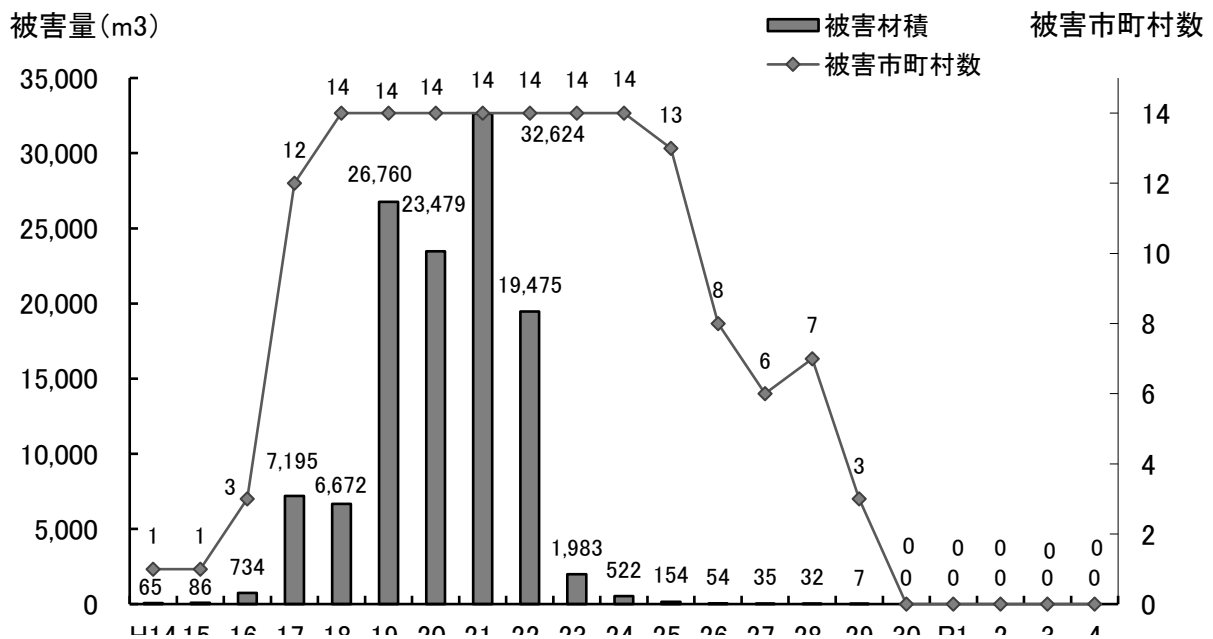


5 森林被害

(1) 松くい虫

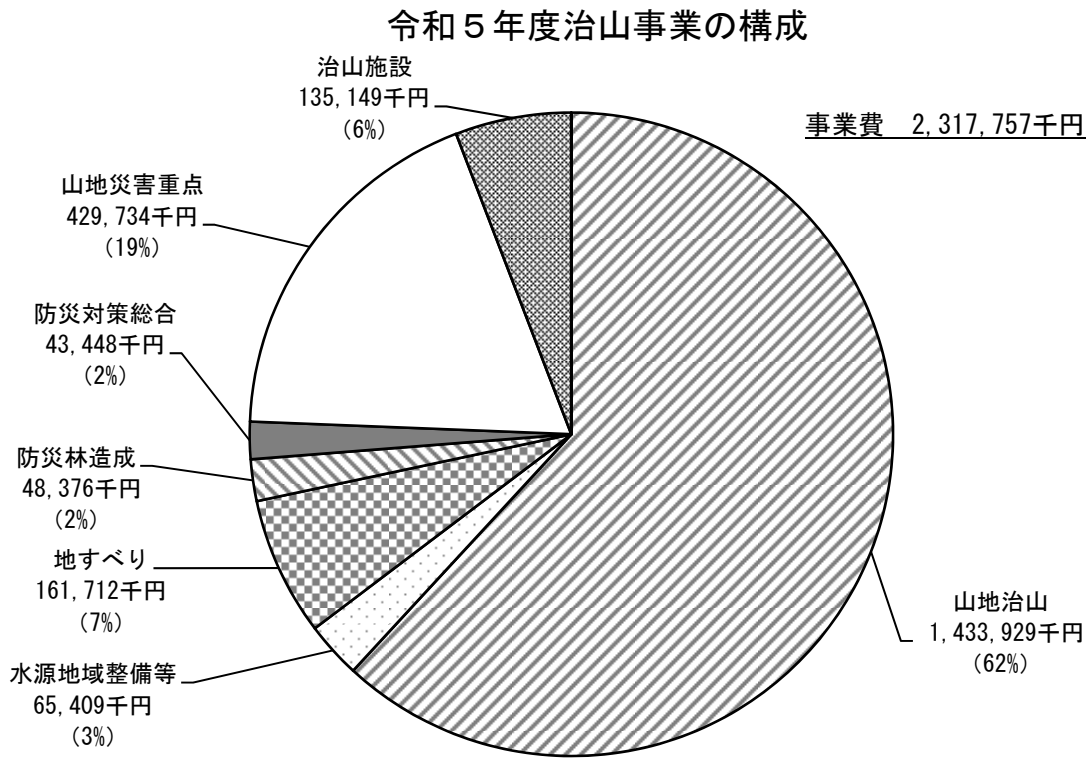


カシノナガキクイムシ被害量の推移

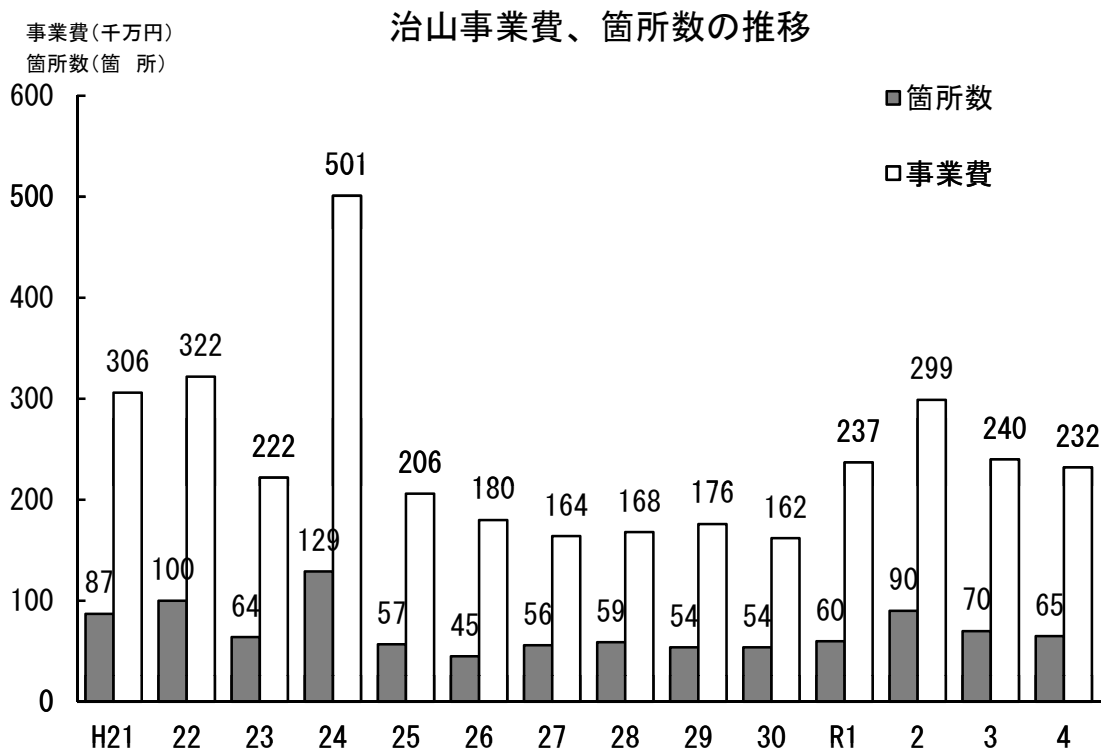


6 治 山

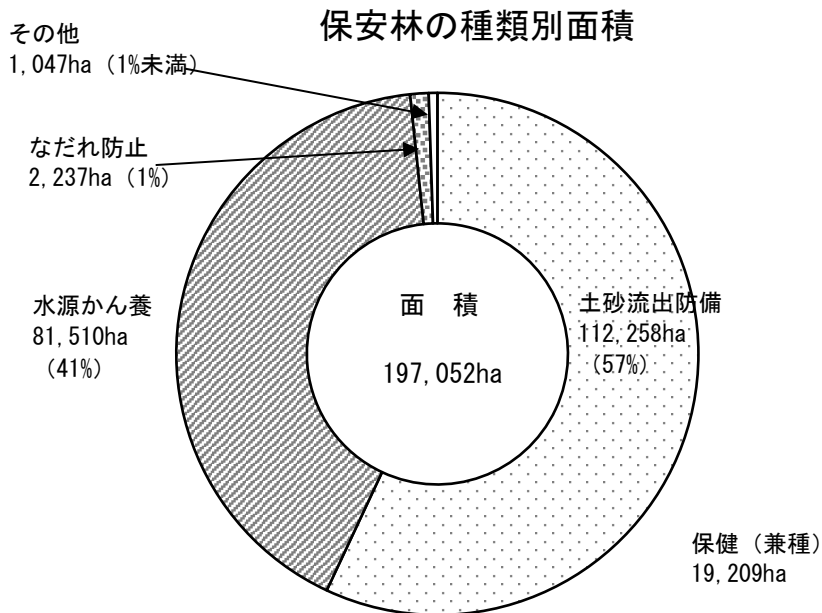
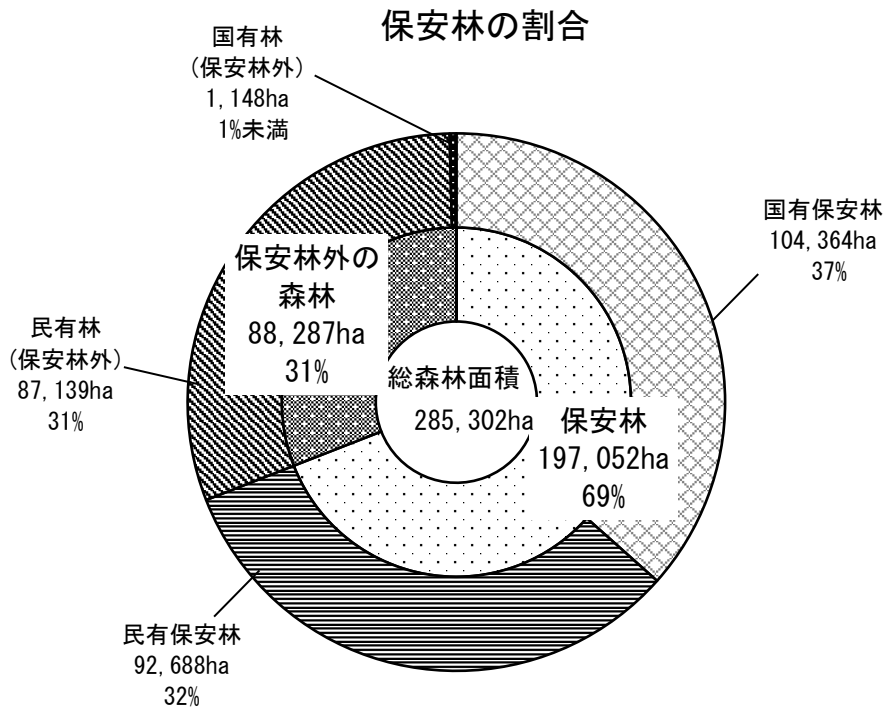
(1) 事業の構成



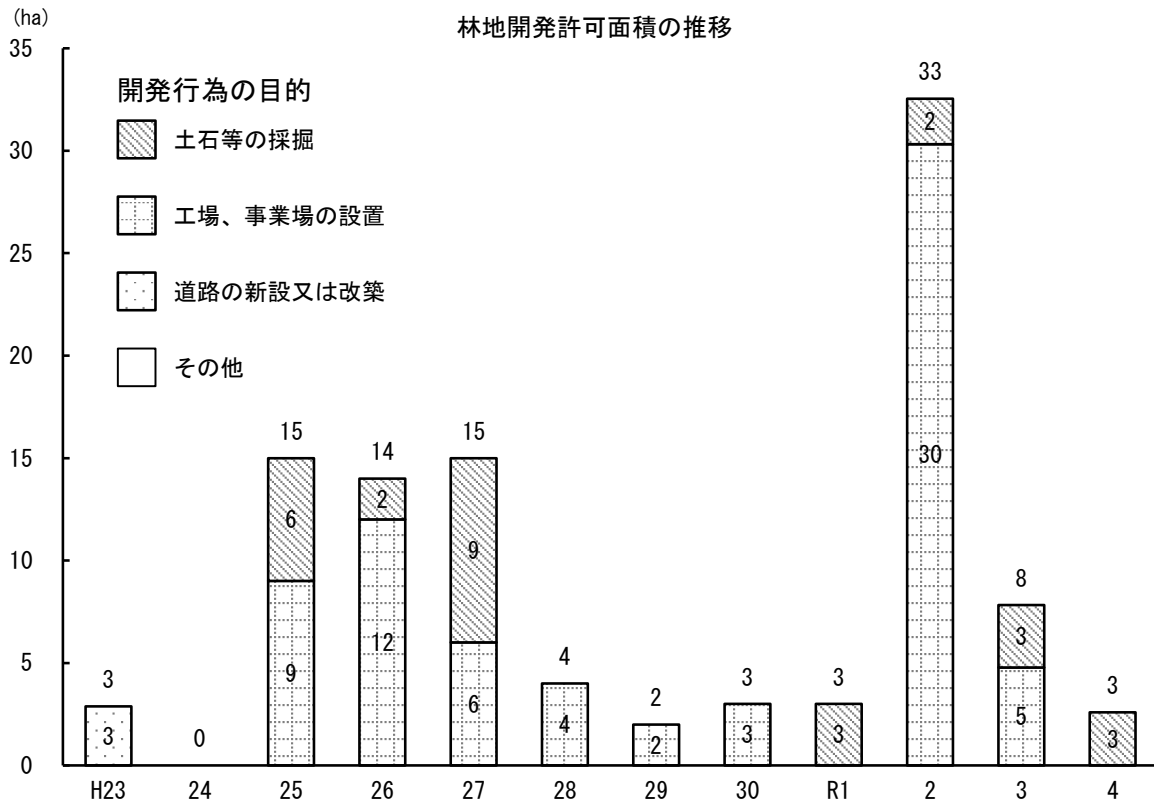
(2) 事業費、箇所数



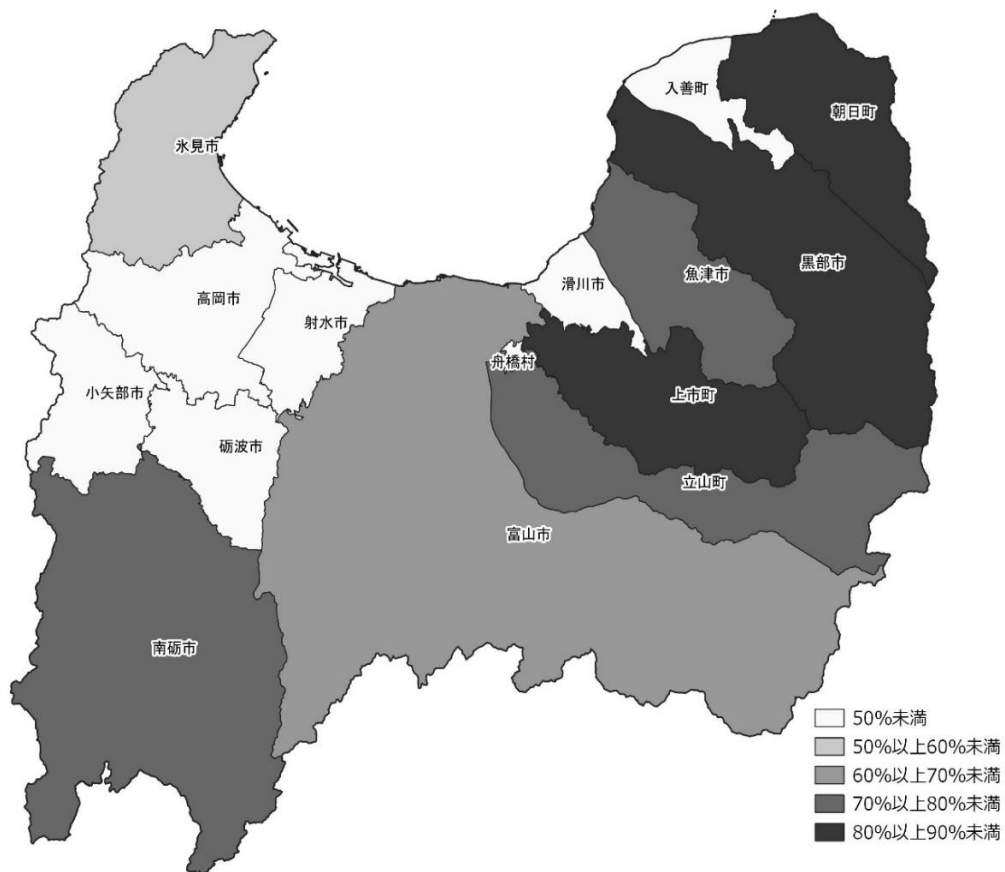
7 保安林



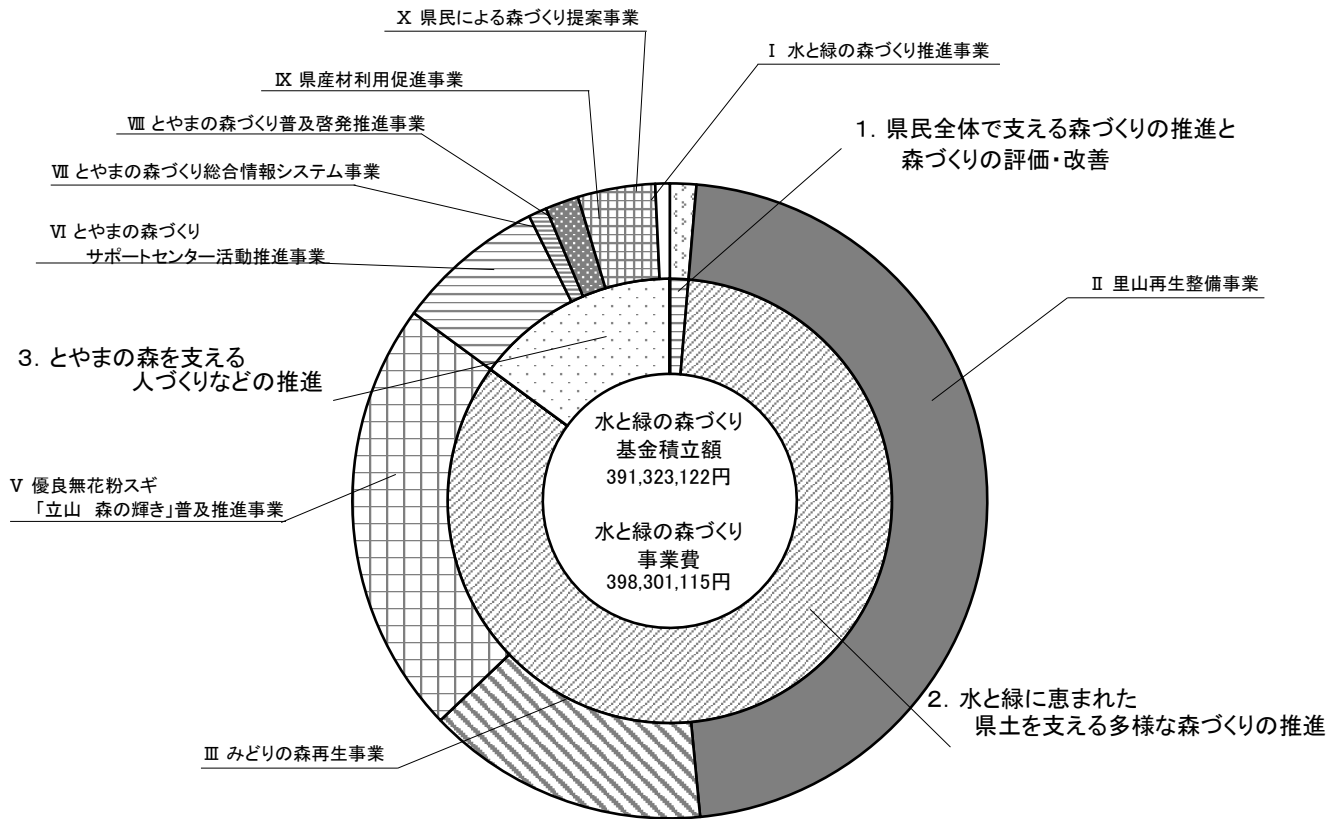
8 林地開発許可



9 市町村別森林率



10 水と緑の森づくり事業 令和4年度の実績

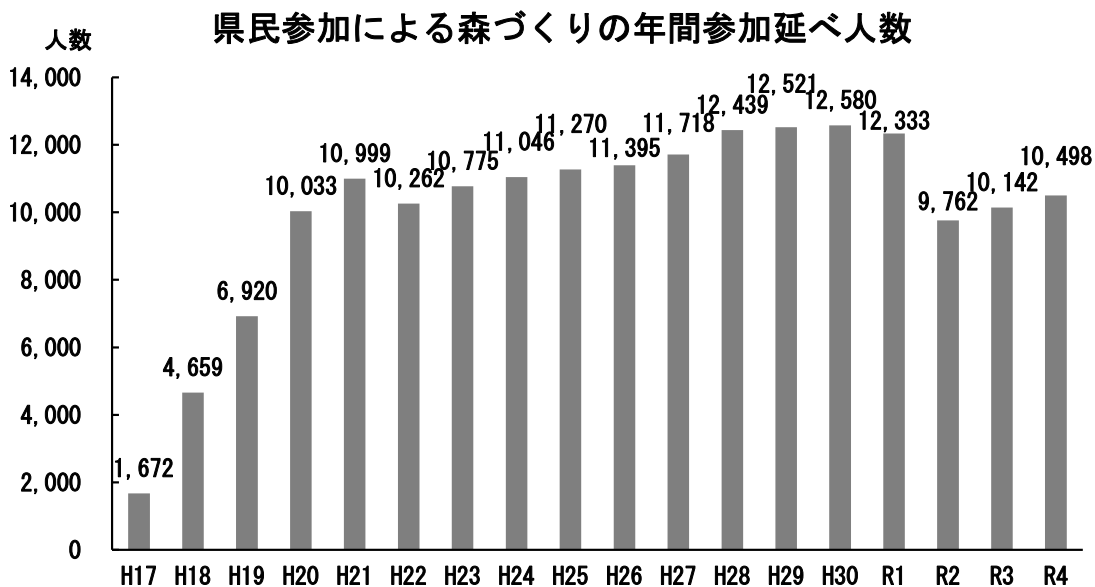
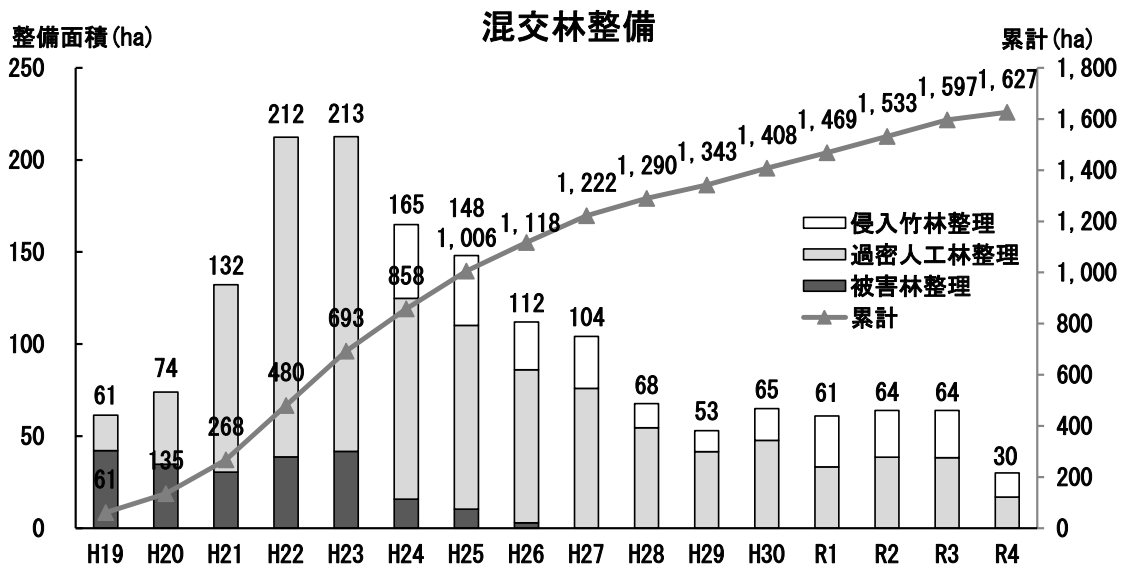
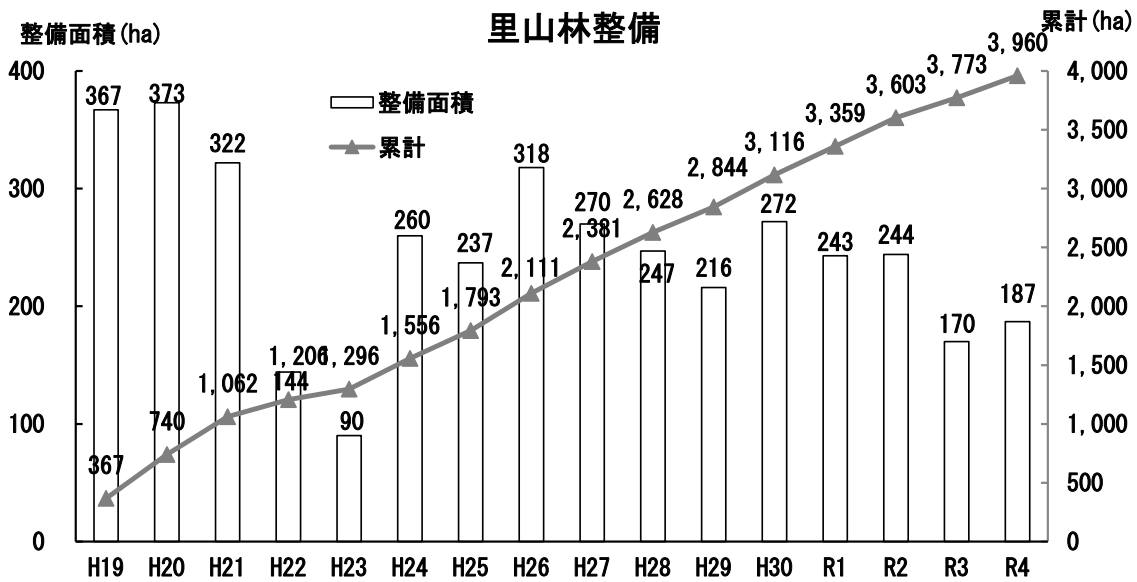


富山県水と緑の森づくり基金積立額 391,323,122 円

水と緑の森づくり税収相当額	391,199,000 円
寄 付 金 ・(公財)コカ・コーラ教育・環境財団	119,167 円
運 用 益	4,955 円

水と緑の森づくり事業費 398,301,115 円

事業名	事業概要	主な事業実績	事業費(決算額)
1. 県民全体で支える森づくりの推進と森づくりの評価・改善 5,350,656 円			
I 水と緑の森づくり推進事業	県民全体で支える森づくりを推進するとともに、森づくりの計画や、事業の評価を実施	水と緑の森づくり会議 (1回) 森林審議会森づくり部会 (1回)	5,350,656 円
2. 水と緑に恵まれた県土を支える多様な森づくりの推進 333,510,877 円			
II 里山再生整備事業	地域や生活に密着した里山林の整備を県民協働で推進	実施地区数 52地区 (603ha) 管理利用計画策定面積 187ha 4年目以降の里山地区への支援 112地区 マツクイムシ等の枯損木除去 996m ³	187,726,872 円
III みどりの森再生事業	風雪被害林や過密人工林などを、スギと広葉樹の混交林に誘導	整備面積 30ha { 過密人工林 16.5ha 侵入竹林整理 13.1ha 県産広葉樹苗を県民協働で育成	57,272,502 円
IV 優良無花粉スギ「立山 森の輝き」普及推進事業	優良無花粉スギ「立山 森の輝き」の植栽支援と苗木生産体制の整備	植栽箇所数 14箇所 (27ha、57,170本)	88,511,503 円
3. とやまの森を支える人づくりなどの推進 59,439,582 円			
V とやまの森づくりサポートセンター活動推進事業	県民参加による森づくりを推進するため、森林ボランティア等を専門的・総合的に支援	登録団体数 141団体 5,792人 58企業 森づくり参加延べ人数 年間10,498人 (R5. 3. 31現在)	30,361,139 円
VI とやまの森づくり総合情報システム事業	森づくりへの県民の理解を深め、県民参加を推進するため、とやまの森の現状や森づくり活動に関する情報等を提供	森林クラウドシステムの運用 とやまの森づくりホームページでの情報提供	3,688,231 円
VII とやまの森づくり普及啓発推進事業	森づくりへの県民の理解を深め、県民参加を推進するため、「森の寺子屋」を開催	森の寺子屋 93回開催 (4,950人参加) フォレストリーダーのスキルアップ研修	6,781,893 円
VIII 県産材利用促進事業	とやまの森づくりにつながる県産材利用への理解を深めるため、公共建築物等の木造化、内装木質化や遊具等の設置を推進	木造公共施設等の整備や備品の導入 7施設 園児のデザインによる木製遊具の設置 3施設 木育フェア・セミナー・ワークショップの開催 参加者 約2,000名	15,686,471 円
IX 県民による森づくり提案事業	県民が企画・実践する森づくり事業を募集し、活動を支援	県民実践事業 15件実施、延べ1,467人参加	2,921,848 円



統計表

1 人口・土地

(1) 人口・就業者数

センター別	市町村別	人		口	世帯数
		総数	男	女	
	平成29年度	1,055,893	511,433	544,460	400,065
	平成30年度	1,050,246	509,458	540,788	404,929
	令和元年度	1,042,998	506,191	536,807	409,109
	令和2年度	1,034,670	502,731	531,939	413,050
	令和3年度	1,009,033	490,963	518,070	409,007
	令和4年度	1,003,104	488,386	514,718	410,263
新 川	魚津市	38,408	18,788	19,620	15,687
	滑川市	31,888	15,568	16,320	12,462
	黒部市	38,427	18,966	19,461	15,371
	入善町	22,257	10,704	11,553	8,561
	朝日町	10,196	4,826	5,370	4,226
	計	141,176	68,852	72,324	56,307
富 山	富山市	405,632	198,434	207,198	175,725
	舟橋村	3,216	1,563	1,653	1,107
	上市町	18,268	8,747	9,521	7,102
	立山町	23,762	11,513	12,249	9,104
	計	450,878	220,257	230,621	193,038
高 岡	高岡市	160,987	77,938	83,049	66,499
	氷見市	40,981	19,562	21,419	15,631
	小矢部市	27,731	13,469	14,262	9,874
	射水市	89,250	43,748	45,502	34,987
	計	318,949	154,717	164,232	126,991
砺 波	砺波市	47,042	22,944	24,098	17,595
	南砺市	45,059	21,616	23,443	16,332
	計	92,101	44,560	47,541	33,927

資料 世帯数、人口：県統計調査課調「富山県人口移動調査」（令和6年2月1日推計）

就業者数：総務省統計局「国勢調査」（令和4年5月27日）

(単位：戸、人)

就 業 者 数							
総 数	第 1 次 産 業				第 2 次産業	第 3 次産業	その他
	総 数	農 業	林 業	漁 業			
538,839	17,599	16,095	562	942	178,261	334,575	8,404
538,839	17,599	16,095	562	942	178,261	334,575	8,404
538,839	17,599	16,095	562	942	178,261	334,575	8,404
538,839	17,599	16,095	562	942	178,261	334,575	8,404
538,839	17,599	16,095	562	942	178,261	334,575	8,404
534,763	16,988	14,093	524	813	172,239	330,177	11,777
19,548	737	598	36	103	7,512	10,836	463
17,329	520	455	7	58	6,844	9,522	443
20,484	692	644	10	38	8,827	10,727	238
12,109	713	657	16	40	4,978	6,379	39
5,380	274	273	9	26	1,897	3,174	35
74,850	2,936	2,627	78	265	30,058	40,638	1,218
209,403	4,750	3,985	141	134	62,165	138,616	5,555
1,586	67	49		2	600	1,086	8
10,496	460	401	12	1	3,683	5,670	78
13,700	814	720	13	2	4,432	8,328	240
235,185	6,091	5,155	166	139	70,880	153,700	5,881
85,832	1,868	1,526	50	85	26,769	53,173	2,655
23,738	1,030	677	40	174	7,202	13,220	666
15,812	787	656	29		5,096	9,077	266
46,605	1,099	828	15	140	14,094	30,670	752
171,987	4,784	3,687	134	399	53,161	106,140	4,339
25,712	1,294	1,063	40	2	8,818	15,365	176
27,029	1,883	1,561	106	8	9,322	14,334	163
52,741	3,177	2,624	146	10	18,140	29,699	339

(2) 土 地

セン ター 別	市町村別	総土地面積	森 林 面 積			
			総 数	国 有 林	公 有 林	私 有 林
	平成29年度	424,761	285,318	105,549	29,721	150,048
	平成30年度	424,761	285,277	105,505	29,731	150,042
	令和元年度	424,759	285,300	105,512	29,711	150,077
	令和2年度	424,758	285,302	105,512	29,688	150,102
	令和3年度	424,754	285,291	105,495	29,679	150,116
	令和4年度	424,754	285,311	105,495	29,713	150,102
新 川	魚津市	20,061	14,655	4,425	522	9,708
	滑川市	5,462	704	3	11	689
	黒部市	42,631	36,048	27,074	4,284	4,690
	入善町	7,125	945	31	28	886
	朝日町	22,630	19,914	12,556	754	6,603
	計	97,909	72,265	44,089	5,599	22,577
富 山	富山市	124,170	86,325	28,200	13,721	44,405
	舟橋村	347	0	—	—	0
	上市町	23,671	19,518	7,532	1,286	10,701
	立山町	30,729	23,869	16,401	315	7,154
	計	178,917	129,712	52,132	15,321	62,259
高 岡	高岡市	20,958	6,690	27	191	6,472
	氷見市	23,054	13,488	66	293	13,128
	小矢部市	13,407	5,910	28	108	5,774
	射水市	10,944	1,190	10	59	1,121
	計	68,363	27,278	131	651	26,496
砺 波	砺波市	12,703	3,470	10	163	3,298
	南砺市	66,864	52,585	9,133	7,979	35,473
	計	79,567	56,055	9,143	8,142	38,770

資料 総土地面積：富山県経営管理部統計調査課「富山県統計年鑑 令和4年度版」

耕地面積：北陸農政局「農林水産統計年報 北陸版」令和4~5年

(単位 : ha)

耕 地 面 積			その他
計	田	畑	
58,500	55,900	2,560	80,988
58,400	55,800	2,610	81,084
58,400	55,800	2,610	81,061
58,200	55,500	2,700	81,256
57,900	55,200	2,680	81,582
57,800	55,000	2,760	81,643
1,900	1,750	153	3,506
2,150	2,110	47	2,608
2,720	2,580	142	3,863
3,820	3,790	32	2,360
1,430	1,390	40	1,286
12,020	11,620	414	13,624
13,000	12,100	917	24,845
175	173	2	172
1,630	1,560	69	2,523
3,380	3,320	59	3,480
18,185	17,153	1,047	31,020
5,220	5,090	132	9,048
3,160	2,790	369	6,406
3,580	3,470	117	3,917
3,630	3,440	195	6,124
15,590	14,790	813	25,495
4,750	4,650	99	4,483
7,220	6,840	382	7,059
11,970	11,490	481	11,542

2 森林の概況

(1) 市町村別所有形態別森林面積

センター別	市町村別	総数	森林面積	森林率	民 有 林				
					公 有 林				森林総研有林
					県有林	市町村林	財産区有林	小計	
	平成30年度	424,761	285,277	67	14,101	11,782	3,847	29,731	13,616
	令和元年度	424,761	285,300	67	14,061	11,802	3,847	29,711	13,640
	令和2年度	424,758	285,302	67	14,063	11,802	3,847	29,713	13,640
	令和3年度	424,758	285,291	67	14,063	11,802	3,847	29,713	13,640
	令和4年度	424,754	285,311	67	14,063	11,802	3,847	29,713	13,640
新	魚津市	20,061	14,655	73	431	91	—	522	147
	滑川市	5,462	704	13	1	10	—	11	4
	黒部市	42,631	36,048	85	38	949	3,297	4,284	755
	(黒部市)		3,851		35	431	59	525	166
	(宇奈月町)		32,196		3	518	3,238	3,759	590
川	入善町	7,125	945	13	—	28	—	28	130
	朝日町	22,630	19,914	88	542	46	166	754	477
	計	97,909	72,265	74	1,012	1,124	3,463	5,599	1,513
	富山市	124,170	86,325	70	9,725	3,996	—	13,721	3,854
富	(富山市)		699		83	133	—	216	—
	(大沢野町)		4,204		74	25	—	99	403
	(大山町)		53,709		8,568	896	—	9,464	1,106
	(八尾町)		19,117		798	2,593	—	3,391	2,017
	(婦中町)		1,883		51	1	—	51	—
	(山田村)		2,980		106	248	—	353	256
	(細入村)		3,734		45	101	—	146	72
	舟橋村	347			—	—	—	—	—
山	上市町	23,671	19,518	82	730	171	384	1,286	285
	立山町	30,729	23,869	78	209	106	—	315	606
	計	178,917	129,712	72	10,664	4,273	384	15,321	4,745
	高岡市	20,958	6,690	32	95	96	—	191	233
高	(高岡市)		3,310		76	58	—	134	65
	(福岡町)		3,380		18	38	—	57	169
	氷見市	23,054	13,488	59	232	61	—	293	106
	小矢部市	13,407	5,910	44	37	71	—	108	295
	射水市	10,944	1,190	11	55	3	—	59	—
	(新湊市)				—	—	—	—	—
	(小杉町)		1,098		54	2	—	56	—
	(大門町)		92		1	1	—	2	—
	(下村)				—	—	—	—	—
	(大島町)				—	—	—	—	—
	計	68,363	27,278	40	420	231	—	651	635
砺	砺波市	12,703	3,470	27	115	48	—	163	—
	(砺波市)		1,793		111	26	—	137	—
	(庄川町)		1,677		4	22	—	26	—
	南砺市	66,864	52,585	79	1,853	6,126	—	7,979	6,747
波	(城端町)		4,191		198	192	—	390	721
	(平村)		8,827		7	1,060	—	1,067	1,482
	(上平村)		9,008		1,146	351	—	1,497	668
	(利賀村)		17,036		126	4,040	—	4,166	2,495
	(井波町)		944		0	47	—	47	379
	(井口村)		726		—	36	—	36	339
	(福野町)		359		0	22	—	22	—
	(福光町)		11,494		375	378	—	753	662
	計	79,567	56,055	70	1,968	6,174	—	8,142	6,747

資料 林野庁所管国有林：中部森林管理局計画課調

(単位：ha)

公社有林	私有林	計	国 有 林					計	地域森林 計画 対象外
			林野庁所管			そ の 他 省庁所管	計		
			国有林	官行造林	小計				
9,258	127,168	179,772	103,545	1,004	104,549	957	105,505	1	
9,257	127,181	179,788	103,545	1,004	104,549	963	105,512	1	
9,256	127,181	179,790	103,545	1,004	104,549	963	105,512	1	
9,256	127,186	179,795	103,528	1,004	104,532	963	105,495	1	
9,256	127,206	179,815	103,528	1,004	104,532	963	105,495	1	
809	8,753	10,230	4,353	—	4,353	72	4,425	—	
13	672	701	—	—	—	3	3	—	
180	3,755	8,974	26,783	—	26,783	291	27,074	—	
98	2,377	3,165	662	—	662	24	686	—	
82	1,378	5,809	26,122	—	26,122	266	26,388	—	
8	748	914	—	22	22	9	31	—	
621	5,505	7,357	12,525	—	12,525	31	12,556	—	
1,630	19,433	28,176	43,662	22	43,684	406	44,089	—	
3,354	37,197	58,126	27,947	73	28,020	180	28,200	1	
19	450	684	—	—	—	14	14	0	
676	2,878	4,056	145	—	145	4	149	—	
672	19,191	30,433	23,102	73	23,175	101	23,276	—	
1,466	8,519	15,394	3,684	—	3,684	38	3,723	—	
70	1,761	1,883	—	—	—	1	1	0	
225	2,139	2,973	—	—	—	7	7	—	
226	2,259	2,704	1,016	—	1,016	14	1,030	0	
—	—	—	—	—	—	—	—	—	
546	9,869	11,986	7,312	104	7,416	116	7,532	—	
92	6,456	7,469	16,135	250	16,385	16	16,401	—	
3,993	53,522	77,581	51,394	427	51,821	311	52,132	1	
590	5,649	6,663	—	—	—	27	27	—	
123	2,972	3,294	—	—	—	16	16	—	
467	2,676	3,369	—	—	—	11	11	—	
830	12,192	13,421	—	—	—	66	66	—	
702	4,777	5,882	—	—	—	28	28	—	
171	951	1,180	—	—	—	10	10	—	
—	—	—	—	—	—	—	—	—	
171	861	1,088	—	—	—	10	10	—	
—	90	92	—	—	—	—	—	—	
—	—	—	—	—	—	—	—	—	
—	—	—	—	—	—	—	—	—	
2,293	23,568	27,147	—	—	—	131	131	—	
435	2,863	3,461	—	—	—	10	10	—	
290	1,363	1,789	—	—	—	3	3	—	
145	1,500	1,671	—	—	—	6	6	—	
906	27,820	43,451	8,473	555	9,028	106	9,133	—	
199	2,837	4,148	—	36	36	7	43	—	
200	5,931	8,681	—	135	135	10	145	—	
15	3,504	5,684	3,269	29	3,298	26	3,324	—	
166	7,960	14,787	1,893	309	2,202	46	2,249	—	
5	506	937	—	—	—	7	7	—	
15	291	681	—	45	45	0	45	—	
39	297	358	—	—	—	1	1	—	
266	6,493	8,175	3,312	—	3,312	8	3,320	—	
1,340	30,683	46,912	8,473	555	9,028	115	9,143	—	

(2) 市町村別林種別面積, 蓄積 (民有林)

① 面積

センター別	市町村名	人工林			天然林		
		針葉樹	広葉樹	計	針葉樹	広葉樹	計
新川	魚津市	2,825	5	2,830	66	7,018	7,084
	滑川市	220	2	222	15	412	427
	黒部市	2,152	16	2,168	141	5,945	6,086
	(黒部市)	1,207	5	1,213	83	1,700	1,783
	(宇奈月町)	944	11	955	58	4,245	4,303
	入善町	372	1	373	5	465	470
	朝日町	2,088	9	2,097	46	4,733	4,779
	センター小計	7,657	33	7,690	273	18,573	18,846
富山	富山市計	13,946	48	13,994	1,701	34,841	36,541
	(富山市)	63	—	63	78	515	592
	(大沢野町)	1,879	0	1,880	22	1,993	2,015
	(大山町)	4,180	36	4,215	1,425	19,467	20,892
	(八尾町)	5,315	6	5,321	108	8,420	8,527
	(婦中町)	606	0	607	38	1,186	1,224
	(山田村)	1,140	4	1,144	20	1,477	1,497
	(細入村)	762	2	764	11	1,782	1,793
	舟橋村	—	—	—	—	—	—
	上市町	2,281	8	2,289	152	8,791	8,943
	立山町	2,368	9	2,377	91	4,076	4,167
センター小計	18,595	65	18,661	1,944	47,707	49,651	
高岡	高岡市計	2,403	50	2,453	78	3,930	4,008
	(高岡市)	1,028	5	1,033	64	2,060	2,124
	(福岡町)	1,375	46	1,420	14	1,870	1,884
	氷見市	4,604	213	4,817	210	7,394	7,603
	小矢部市	2,878	77	2,955	78	2,667	2,746
	射水市計	444	3	447	146	563	709
	(新湊市)	—	—	—	—	—	—
	(小杉町)	410	2	412	124	532	657
	(大門町)	34	1	35	21	31	52
	(下村)	—	—	—	—	—	—
	(大島町)	—	—	—	—	—	—
センター小計	10,329	343	10,672	511	14,554	15,065	
砺波	砺波市計	1,657	9	1,667	66	1,487	1,552
	(砺波市)	914	2	916	50	739	789
	(庄川町)	744	7	751	15	747	763
	南砺市計	12,417	125	12,542	190	26,897	27,087
	(城端町)	1,894	3	1,896	45	1,895	1,940
	(平村)	2,300	4	2,304	2	5,088	5,091
	(上平村)	1,006	3	1,009	22	4,139	4,161
	(利賀村)	3,296	63	3,359	26	10,253	10,279
	(井波町)	674	3	677	8	190	197
	(井口村)	356	—	356	7	246	254
	(福野町)	160	0	160	36	141	177
	(福光町)	2,732	49	2,781	43	4,945	4,988
	センター小計	14,075	134	14,209	256	28,384	28,640
合計	50,656	575	51,231	2,984	109,218	112,202	

注: その他は竹林、岩石地等

(単位 : ha)

その他	合 計			
	針葉樹	広葉樹	その他	計
316	2,892	7,022	316	10,230
52	235	414	52	701
720	2,293	5,961	720	8,974
170	1,291	1,705	170	3,165
550	1,002	4,256	550	5,809
71	376	467	71	914
481	2,134	4,742	481	7,357
1,640	7,930	18,606	1,640	28,176
7,590	15,647	34,889	7,590	58,126
29	141	515	29	684
161	1,901	1,994	161	4,056
5,325	5,604	19,503	5,325	30,433
1,546	5,422	8,426	1,546	15,394
52	645	1,186	52	1,883
331	1,160	1,481	331	2,973
147	773	1,784	147	2,704
—	—	—	—	—
754	2,434	8,799	754	11,986
925	2,459	4,085	925	7,469
9,269	20,539	47,773	9,269	77,581
203	2,480	3,980	203	6,663
138	1,092	2,065	138	3,294
65	1,389	1,916	65	3,369
1,001	4,814	7,607	1,001	13,421
182	2,956	2,744	182	5,882
25	590	566	25	1,180
—	—	—	—	—
19	534	534	19	1,088
6	55	31	6	92
—	—	—	—	—
—	—	—	—	—
1,410	10,840	14,897	1,410	27,147
242	1,723	1,496	242	3,461
84	964	742	84	1,789
158	759	754	158	1,671
3,822	12,607	27,022	3,822	43,451
312	1,939	1,897	312	4,148
1,287	2,302	5,092	1,287	8,681
514	1,028	4,142	514	5,684
1,149	3,322	10,316	1,149	14,787
63	682	193	63	937
71	364	246	71	681
21	196	142	21	358
406	2,775	4,994	406	8,175
4,063	14,330	28,518	4,063	46,912
16,383	53,639	109,793	16,383	179,815

② 蓄 積

センター別	市町村名	工 林			天 然 林		
		針葉樹	広葉樹	計	針葉樹	広葉樹	計
新 川	魚津市	1,508,527	436	1,508,963	13,975	1,262,865	1,276,840
	滑川市	120,004	283	120,287	2,781	69,321	72,102
	黒部市	1,125,101	2,383	1,127,484	23,079	1,045,665	1,068,744
	(黒部市)	620,205	598	620,803	13,619	290,455	304,074
	(宇奈月町)	504,896	1,785	506,681	9,460	755,210	764,670
	入善町	185,397	111	185,508	2,220	82,813	85,033
	朝日町	1,129,322	927	1,130,249	7,780	828,854	836,634
	センター小計	4,068,351	4,140	4,072,491	49,835	3,289,518	3,339,353
富 山	富山市	6,214,040	7,218	6,221,258	468,766	5,696,385	6,165,151
	(富山市)	31,561	—	31,561	13,702	87,557	101,259
	(大沢野町)	861,009	86	861,095	3,294	340,104	343,398
	(大山町)	1,824,406	6,085	1,830,491	422,967	3,053,953	3,476,920
	(八尾町)	2,338,004	421	2,338,425	18,329	1,442,904	1,461,233
	(婦中町)	276,273	11	276,284	5,349	199,352	204,701
	(山田村)	523,138	371	523,509	3,058	254,860	257,918
	(細入村)	359,649	244	359,893	2,067	317,655	319,722
	舟橋村	—	—	—	—	—	—
	上市町	1,119,325	1,055	1,120,380	33,952	1,496,428	1,530,380
立山町	1,212,098	1,249	1,213,347	18,492	699,638	718,130	
センター小計	8,545,463	9,522	8,554,985	521,210	7,892,451	8,413,661	
高 岡	高岡市	1,241,214	2,775	1,243,989	13,549	650,962	664,511
	(高岡市)	547,378	546	547,924	11,415	342,895	354,310
	(福岡町)	693,836	2,229	696,065	2,134	308,067	310,201
	氷見市	2,545,249	34,894	2,580,143	33,725	1,251,467	1,285,192
	小矢部市	1,481,890	7,994	1,489,884	11,102	445,448	456,550
	射水市	303,543	215	303,758	32,394	71,471	103,865
	(新湊市)	—	—	—	—	—	—
	(小杉町)	279,368	196	279,564	26,278	67,795	94,073
	(大門町)	24,175	19	24,194	6,116	3,676	9,792
	(下村)	—	—	—	—	—	—
(大島町)	—	—	—	—	—	—	
センター小計	5,571,896	45,878	5,617,774	90,770	2,419,348	2,510,118	
砺 波	砺波市	810,123	619	810,742	9,825	206,364	216,189
	(砺波市)	435,886	300	436,186	7,306	100,701	108,007
	(庄川町)	374,237	319	374,556	2,519	105,663	108,182
	南砺市	5,025,417	11,010	5,036,427	42,023	3,854,598	3,896,621
	(城端町)	816,940	129	817,069	13,640	255,020	268,660
	(平村)	752,077	427	752,504	443	716,477	716,920
	(上平村)	362,237	256	362,493	4,175	605,248	609,423
	(利賀村)	1,161,897	5,635	1,167,532	8,110	1,327,455	1,335,565
	(井波町)	350,954	226	351,180	1,376	24,326	25,702
	(井口村)	209,687	—	209,687	1,149	37,503	38,652
	(福野町)	79,707	31	79,738	6,657	19,507	26,164
	(福光町)	1,291,918	4,306	1,296,224	6,473	869,062	875,535
センター小計	5,835,540	11,629	5,847,169	51,848	4,060,962	4,112,810	
合 計	24,021,250	71,169	24,092,419	713,663	17,662,279	18,375,942	

注：蓄積の計にはその他を含めない。

(単位：m3)

その他	合 計		
	針葉樹	広葉樹	計
4,044	1,522,502	1,263,301	2,785,803
2,922	122,785	69,604	192,389
2,562	1,148,180	1,048,048	2,196,228
1,830	633,824	291,053	924,877
732	514,356	756,995	1,271,351
—	187,617	82,924	270,541
4,644	1,137,102	829,781	1,966,883
14,172	4,118,186	3,293,658	7,411,844
28,944	6,682,806	5,703,603	12,386,409
7,344	45,263	87,557	132,820
4,020	864,303	340,190	1,204,493
6,366	2,247,373	3,060,038	5,307,411
3,924	2,356,333	1,443,325	3,799,658
3,852	281,622	199,363	480,985
3,042	526,196	255,231	781,427
396	361,716	317,899	679,615
—	—	—	—
10,284	1,153,277	1,497,483	2,650,760
4,452	1,230,590	700,887	1,931,477
43,680	9,066,673	7,901,973	16,968,646
25,872	1,254,763	653,737	1,908,500
22,938	558,793	343,441	902,234
2,934	695,970	310,296	1,006,266
202,602	2,578,974	1,286,361	3,865,335
11,232	1,492,992	453,442	1,946,434
2,634	335,937	71,686	407,623
—	—	—	—
2,634	305,646	67,991	373,637
—	30,291	3,695	33,986
—	—	—	—
—	—	—	—
242,340	5,662,666	2,465,226	8,127,892
3,696	819,948	206,983	1,026,931
3,252	443,192	101,001	544,193
444	376,756	105,982	482,738
8,976	5,067,440	3,865,608	8,933,048
702	830,580	255,149	1,085,729
114	752,520	716,904	1,469,424
—	366,412	605,504	971,916
336	1,170,007	1,333,090	2,503,097
210	352,330	24,552	376,882
—	210,836	37,503	248,339
810	86,364	19,538	105,902
6,804	1,298,391	873,368	2,171,759
12,672	5,887,388	4,072,591	9,959,979
312,864	24,734,913	17,733,448	42,468,361

(3) 全県森林計画区別、樹種別森林資源表 (民有林)

(単位: ha、m³)

区 分			総 数			神 通 川			庄 川			
			面積	蓄積	成長量	面積	蓄積	成長量	面積	蓄積	成長量	
総 計			179,815	42,781,225	333,570	105,756	24,438,342	196,104	74,059	18,342,883	137,466	
立 木 地	人 工 樹	針	タテヤマスギ	40,705	19,398,326	228,802	24,730	12,378,609	143,405	15,975	7,019,717	85,397
			ボカスギ	6,920	4,174,090	21,916	27	14,578	211	6,892	4,159,512	21,705
			ヒノキ	381	59,805	525	106	17,526	141	275	42,279	384
		葉	カラマツ	1,782	277,565	1,632	939	144,353	949	843	133,212	683
			マツ	840	108,667	980	447	58,512	543	394	50,155	437
			その他針	27	2,797	175	3	236	15	23	2,561	160
			小 計	50,656	24,021,250	254,030	26,252	12,613,814	145,264	24,403	11,407,436	108,766
	林	広	クヌギ	253	41,880	193	1	256	—	252	41,624	193
		葉	その他広	322	29,289	559	97	13,406	157	225	15,883	402
		樹	小 計	575	71,169	752	98	13,662	157	477	57,507	595
			計	51,231	24,092,419	254,782	26,350	12,627,476	145,421	24,880	11,464,943	109,361
	天 然 林	針 葉 樹	タテヤマスギ	109	60,956	60	101	58,103	43	8	2,853	17
			ボカスギ	25	15,080	16	—	—	—	25	15,080	16
			マツ	1,411	221,884	129	728	114,117	54	683	107,767	75
			その他針	1,439	415,743	46	1,387	398,825	25	51	16,918	21
			小 計	2,984	713,663	251	2,217	571,045	122	767	142,618	129
		広 葉 樹	ブナ	6,876	1,205,434	4,945	5,084	896,993	3,584	1,792	308,441	1,361
			その他広	102,342	16,456,845	73,592	61,196	10,284,976	46,977	41,146	6,171,869	26,615
			小 計	109,218	17,662,279	78,537	66,280	11,181,969	50,561	42,938	6,480,310	27,976
			計	112,202	18,375,942	78,788	68,497	11,753,014	50,683	43,705	6,622,928	28,105
立木地計			163,433	42,468,361	333,570	94,847	24,380,490	196,104	68,585	18,087,871	137,466	
そ の 他	竹 林		521	312,864	—	96	57,852	—	425	255,012	—	
	更新困難地		—	—	—	—	—	—	—	—	—	
	そ の 他		15,861	—	—	10,813	—	—	5,048	—	—	
	そ の 他 計		16,383	312,864	—	10,909	57,852	—	5,473	255,012	—	

(4) 全県森林計画区別、樹種別齢級別森林資源表(民有林)

① 県 計

(単位: ha、m3)

区 分		総 数			1 齢 級			2 齢 級				
		面積	蓄積	成長量	面積	蓄積	成長量	面積	蓄積	成長量		
総 計		179,815	42,781,225	333,570	547	7,050	954	277	7,058	736		
立 木	人 工 樹	タテヤマスギ	40,705	19,398,326	228,802	88	1,107	165	41	1,135	306	
		ボカスギ	6,920	4,174,090	21,916	17	374	143	11	612	123	
		ヒノキ	381	59,805	525	0	1	1	0	7	1	
		カラマツ	1,782	277,565	1,632	0	1	1	—	—	—	
		マ ツ	840	108,667	980	6	9	—	8	71	11	
		その他針	27	2,797	175	2	6	3	0	7	2	
		小 計	50,656	24,021,250	254,030	113	1,498	313	60	1,832	443	
	林 葉 樹	クヌギ	253	41,880	193	0	3	—	0	9	—	
		その他広	322	29,289	559	21	324	28	8	201	7	
		小 計	575	71,169	752	21	327	28	8	210	7	
	計		51,231	24,092,419	254,782	134	1,825	341	68	2,042	450	
	地 然 林	天 針 葉 樹	タテヤマスギ	109	60,956	60	3	9	7	0	—	—
			ボカスギ	25	15,080	16	1	1	1	—	—	—
			マ ツ	1,411	221,884	129	1	1	—	0	—	—
			その他針	1,439	415,743	46	0	—	—	0	2	—
			小 計	2,984	713,663	251	5	11	8	0	2	—
		広 葉 樹	ブナ	6,876	1,205,434	4,945	0	—	—	—	—	—
			その他広	102,342	16,456,845	73,592	408	5,214	605	208	5,014	286
			小 計	109,218	17,662,279	78,537	408	5,214	605	208	5,014	286
計		112,202	18,375,942	78,788	413	5,225	613	209	5,016	286		
立木地計		163,433	42,468,361	333,570	547	7,050	954	277	7,058	736		
そ の 他	竹 林	521	312,864	—	—	—	—	—	—	—		
	更新困難地	—	—	—	—	—	—	—	—	—		
	そ の 他	15,861	—	—	—	—	—	—	—	—		
	そ の 他 計	16,383	312,864	—	—	—	—	—	—	—		

区 分		3 齢 級			4 齢 級			5 齢 級					
		面積	蓄積	成長量	面積	蓄積	成長量	面積	蓄積	成長量			
総 計		387	22,381	2,354	381	57,725	4,649	766	168,551	9,694			
立 木	人 工 樹	針	タテヤマスギ	83	7,425	1,021	209	32,439	2,815	505	110,381	6,438	
		針	ボカスギ	44	5,993	649	97	20,882	1,565	174	50,894	2,927	
		針	ヒノキ	6	291	21	17	1,226	74	44	4,195	189	
		葉	カラマツ	—	—	—	—	—	—	1	96	4	
		葉	マ ツ	2	68	1	3	197	10	4	351	9	
		葉	その他針	13	447	83	2	173	17	3	441	30	
		葉	小 計	148	14,224	1,775	328	54,917	4,481	731	166,358	9,597	
	林	広	クヌギ	2	91	8	3	197	13	3	236	11	
		葉	その他広	75	2,763	221	19	1,006	59	20	1,268	57	
		樹	小 計	77	2,854	229	23	1,203	72	23	1,504	68	
		樹	計	225	17,078	2,004	351	56,120	4,553	754	167,862	9,665	
	地 然 林	天 針 葉 樹	針	タテヤマスギ	1	49	6	0	41	4	—	—	—
			針	ボカスギ	1	58	8	—	—	—	—	—	—
			葉	マ ツ	0	4	—	0	2	—	0	2	—
			葉	その他針	0	11	3	0	11	1	0	47	3
			葉	小 計	2	122	17	1	54	5	0	49	3
林		広	ブ ナ	—	—	—	—	—	—	—	—	—	
		葉	その他広	160	5,181	333	30	1,551	91	11	640	26	
		樹	小 計	160	5,181	333	30	1,551	91	11	640	26	
		樹	計	162	5,303	350	30	1,605	96	11	689	29	
立木地計		387	22,381	2,354	381	57,725	4,649	766	168,551	9,694			
そ の 他	竹 林	—	—	—	—	—	—	—	—	—	—		
	更新困難地	—	—	—	—	—	—	—	—	—	—		
	そ の 他	—	—	—	—	—	—	—	—	—	—		
	そ の 他 計	—	—	—	—	—	—	—	—	—	—		

(単位：ha、m3)

6 齡 級			7 齡 級			8 齡 級			9 齡 級		
面積	蓄積	成長量	面積	蓄積	成長量	面積	蓄積	成長量	面積	蓄積	成長量
1,257	383,916	16,410	2,034	705,723	22,902	3,512	1,344,784	34,343	4,645	1,939,758	40,709
866	246,477	10,226	1,721	587,125	18,481	3,275	1,275,331	32,611	4,363	1,880,389	39,859
333	131,409	5,975	245	109,902	4,223	103	54,298	1,492	57	33,231	512
26	3,036	105	29	4,390	99	15	2,224	19	7	995	4
0	29	1	—	—	—	30	2,802	41	50	5,041	68
—	—	—	5	577	7	1	97	2	6	645	6
2	460	19	1	167	7	1	361	9	0	93	2
1,227	381,411	16,326	2,000	702,161	22,817	3,426	1,335,113	34,174	4,483	1,920,394	40,451
1	48	2	0	34	—	3	351	5	0	43	—
14	1,077	39	16	1,544	36	9	818	10	14	1,742	18
14	1,125	41	16	1,578	36	12	1,169	15	14	1,785	18
1,241	382,536	16,367	2,016	703,739	22,853	3,437	1,336,282	34,189	4,497	1,922,179	40,469
—	—	—	0	30	1	0	20	—	—	—	—
—	—	—	—	—	—	—	—	—	—	—	—
0	13	—	0	8	—	1	71	1	1	88	1
—	—	—	—	—	—	—	—	—	—	—	—
0	13	—	0	38	1	1	91	1	1	88	1
—	—	—	—	—	—	—	—	—	—	—	—
16	1,367	43	18	1,946	48	73	8,411	153	147	17,491	239
16	1,367	43	18	1,946	48	73	8,411	153	147	17,491	239
16	1,380	43	18	1,984	49	74	8,502	154	148	17,579	240
1,257	383,916	16,410	2,034	705,723	22,902	3,512	1,344,784	34,343	4,645	1,939,758	40,709
—	—	—	—	—	—	—	—	—	—	—	—
—	—	—	—	—	—	—	—	—	—	—	—
—	—	—	—	—	—	—	—	—	—	—	—
—	—	—	—	—	—	—	—	—	—	—	—

区 分		10 齢 級			11 齢 級			12 齢 級				
		面積	蓄積	成長量	面積	蓄積	成長量	面積	蓄積	成長量		
総 計		7,887	3,323,185	42,489	12,793	4,766,493	47,104	13,058	4,617,002	34,398		
立 木	人 工 樹	タテヤマスギ	6,206	2,964,064	39,956	7,282	3,606,321	39,716	6,049	3,047,618	26,512	
		ボカスギ	292	181,082	746	905	575,079	1,951	1,129	727,085	1,166	
		ヒノキ	3	522	1	7	1,071	2	6	962	1	
		カラマツ	110	15,129	169	147	19,761	178	383	58,397	404	
		マ ツ	15	1,602	6	98	12,120	113	262	32,624	342	
		その他針	-	-	-	1	317	2	0	43	-	
		小 計	6,627	3,162,399	40,878	8,439	4,214,669	41,962	7,828	3,866,729	28,425	
	林 樹	広 クヌギ	0	14	-	1	79	-	21	3,366	24	
		その他広	2	247	1	4	565	2	4	618	1	
		小 計	2	261	1	5	644	2	26	3,984	25	
	計		6,629	3,162,660	40,879	8,444	4,215,313	41,964	7,854	3,870,713	28,450	
	地 然 林	天 針 葉 樹	タテヤマスギ	2	1,055	15	5	2,254	18	2	774	6
			ボカスギ	0	143	-	1	420	1	1	722	-
			マ ツ	2	334	2	7	918	3	29	3,669	29
			その他針	0	176	2	8	2,737	16	0	184	-
			小 計	5	1,708	19	21	6,329	38	32	5,349	35
		林 樹	広 ブナ	-	-	-	1	61	2	26	2,365	69
その他広			1,253	158,817	1,591	4,327	544,790	5,100	5,147	738,575	5,844	
小 計			1,253	158,817	1,591	4,328	544,851	5,102	5,173	740,940	5,913	
計		1,259	160,525	1,610	4,349	551,180	5,140	5,205	746,289	5,948		
立木地計		7,887	3,323,185	42,489	12,793	4,766,493	47,104	13,058	4,617,002	34,398		
そ の 他	竹 林	-	-	-	-	-	-	-	-	-		
	更新困難地	-	-	-	-	-	-	-	-	-		
	そ の 他	-	-	-	-	-	-	-	-	-		
	そ の 他 計	-	-	-	-	-	-	-	-	-		

(単位：ha、m3)

13 齡 級			14 齡 級			15 齡 級			16 齡 級		
面積	蓄積	成長量	面積	蓄積	成長量	面積	蓄積	成長量	面積	蓄積	成長量
15,396	4,255,895	19,585	21,203	4,876,711	16,287	17,354	3,293,693	11,506	11,758	2,269,110	6,596
3,285	1,796,670	8,351	2,364	1,346,131	2,345	796	454,650	—	564	321,463	—
1,216	791,430	361	934	609,009	83	325	211,364	—	162	105,361	—
10	1,842	2	8	1,355	—	11	2,113	—	9	1,601	—
644	109,138	593	250	42,310	150	51	7,945	21	15	2,318	2
303	39,315	406	64	9,495	56	26	4,136	11	3	602	—
1	266	1	—	—	—	0	16	—	—	—	—
5,460	2,738,661	9,714	3,620	2,008,300	2,634	1,209	680,224	32	753	431,345	2
46	7,470	33	70	11,807	43	53	9,210	30	29	5,098	15
10	1,685	10	16	2,442	12	16	2,724	15	40	3,816	16
56	9,155	43	86	14,249	55	69	11,934	45	69	8,914	31
5,515	2,747,816	9,757	3,706	2,022,549	2,689	1,279	692,158	77	821	440,259	33
1	564	3	1	315	—	1	400	—	0	44	—
1	417	—	14	9,680	6	1	867	—	—	—	—
21	2,925	19	53	7,809	51	63	9,772	14	97	16,191	9
4	1,154	5	8	2,351	6	3	1,045	—	2	1,344	1
27	5,060	27	76	20,155	63	68	12,084	14	100	17,579	10
88	6,994	181	22	1,864	43	12	1,503	33	29	3,809	76
9,766	1,496,025	9,620	17,400	2,832,143	13,492	15,995	2,587,948	11,382	10,808	1,807,463	6,477
9,854	1,503,019	9,801	17,422	2,834,007	13,535	16,007	2,589,451	11,415	10,837	1,811,272	6,553
9,881	1,508,079	9,828	17,498	2,854,162	13,598	16,075	2,601,535	11,429	10,936	1,828,851	6,563
15,396	4,255,895	19,585	21,203	4,876,711	16,287	17,354	3,293,693	11,506	11,758	2,269,110	6,596
—	—	—	—	—	—	—	—	—	—	—	—
—	—	—	—	—	—	—	—	—	—	—	—
—	—	—	—	—	—	—	—	—	—	—	—
—	—	—	—	—	—	—	—	—	—	—	—

区 分		17 齢 級			18 齢 級			19 齢 級				
		面積	蓄積	成長量	面積	蓄積	成長量	面積	蓄積	成長量		
総 計		10,877	2,212,427	7,323	8,036	1,738,485	3,838	7,593	1,688,122	4,847		
立 木	人 工 樹	タテヤマスギ	658	371,763	—	662	375,795	—	690	393,300	—	
		ボカスギ	156	101,175	—	141	91,529	—	214	138,304	—	
		ヒノキ	19	3,475	3	31	5,824	3	32	6,018	—	
		カラマツ	25	3,601	—	5	1,033	—	5	1,018	—	
		マ ツ	4	599	—	7	1,864	—	6	1,167	—	
		その他針	—	—	—	—	—	—	—	—	—	
		小 計	862	480,613	3	848	476,045	3	947	539,807	—	
	林 葉 樹	クヌギ	13	2,414	7	5	992	2	1	125	—	
		その他広	6	913	3	9	1,696	5	19	3,572	19	
		小 計	19	3,327	10	15	2,688	7	19	3,697	19	
	計		881	483,940	13	863	478,733	10	967	543,504	19	
	地 然 林	天 針 葉 樹	タテヤマスギ	2	1,169	—	11	6,057	—	5	2,779	—
			ボカスギ	5	2,627	—	—	—	—	0	145	—
			マ ツ	121	19,678	—	105	17,279	—	168	27,491	—
			その他針	6	2,004	1	26	8,218	8	13	3,488	—
			小 計	134	25,478	1	143	31,554	8	187	33,903	—
		広 葉 樹	ブナ	27	3,211	53	32	3,497	51	231	27,897	323
その他広			9,835	1,699,798	7,256	6,999	1,224,701	3,769	6,208	1,082,818	4,505	
小 計			9,862	1,703,009	7,309	7,031	1,228,198	3,820	6,439	1,110,715	4,828	
計		9,996	1,728,487	7,310	7,174	1,259,752	3,828	6,626	1,144,618	4,828		
立木地計		10,877	2,212,427	7,323	8,036	1,738,485	3,838	7,593	1,688,122	4,847		
そ の 他	竹 林	—	—	—	—	—	—	—	—	—		
	更新困難地	—	—	—	—	—	—	—	—	—		
	そ の 他	—	—	—	—	—	—	—	—	—		
	そ の 他 計	—	—	—	—	—	—	—	—	—		

(単位：ha、m3)

20 齡 級			21 齡 級 以 上		
面積	蓄積	成長量	面積	蓄積	成長量
4,192	943,906	1,500	19,480	3,846,386	5,346
370	216,559	—	628	362,183	—
150	96,935	—	215	138,142	—
29	5,432	—	70	13,225	—
4	774	—	62	8,172	—
4	591	—	15	2,537	—
—	—	—	—	—	—
556	320,291	—	990	524,259	—
1	132	—	1	161	—
1	128	—	1	140	—
1	260	—	2	301	—
558	320,551	—	991	524,560	—
1	634	—	76	44,762	—
—	—	—	—	—	—
163	26,418	—	578	89,211	—
11	2,960	—	1,353	390,011	—
175	30,012	—	2,007	523,984	—
145	16,317	163	6,265	1,137,916	3,951
3,314	577,026	1,337	10,217	1,659,926	1,395
3,459	593,343	1,500	16,482	2,797,842	5,346
3,635	623,355	1,500	18,489	3,321,826	5,346
4,192	943,906	1,500	19,480	3,846,386	5,346
—	—	—	—	—	—
—	—	—	—	—	—
—	—	—	—	—	—
—	—	—	—	—	—

(4) 全県森林計画区別、樹種別齢級別森林資源表（民有林）

② 神通川

区 分		総 数			1 齢 級			2 齢 級				
		面積	蓄積	成長量	面積	蓄積	成長量	面積	蓄積	成長量		
総 計		105,756	24,438,342	196,104	263	3,642	414	61	1,305	118		
立 木	人 工 樹	タテヤマスギ	24,730	12,378,609	143,405	51	1,006	105	10	261	70	
		ボカスギ	27	14,578	211	—	—	—	—	—	—	
		ヒノキ	106	17,526	141	0	—	—	—	—	—	
		カラマツ	939	144,353	949	0	1	1	—	—	—	
		マ ツ	447	58,512	543	6	9	—	7	71	11	
		その他針	3	236	15	2	6	3	—	—	—	
		小 計	26,252	12,613,814	145,264	59	1,022	109	18	332	81	
	林 葉 樹	広 クヌギ	1	256	—	—	—	—	0	1	—	
		その他広	97	13,406	157	1	22	1	3	75	2	
		小 計	98	13,662	157	1	22	1	3	76	2	
	計		26,350	12,627,476	145,421	61	1,044	110	21	408	83	
	地 然 林	天 針 葉 樹	タテヤマスギ	101	58,103	43	1	4	2	0	—	—
			ボカスギ	—	—	—	—	—	—	—	—	—
			マ ツ	728	114,117	54	1	1	—	—	—	—
			その他針	1,387	398,825	25	0	—	—	—	—	—
		小 計		2,217	571,045	122	2	5	2	0	—	—
		林 葉 樹	広 ブナ	5,084	896,993	3,584	—	—	—	—	—	—
			その他広	61,196	10,284,976	46,977	200	2,593	302	40	897	35
			小 計	66,280	11,181,969	50,561	200	2,593	302	40	897	35
計		68,497	11,753,014	50,683	202	2,598	304	40	897	35		
立木地計		94,847	24,380,490	196,104	263	3,642	414	61	1,305	118		
そ の 他	竹 林	96	57,852	—	—	—	—	—	—	—		
	更新困難地	—	—	—	—	—	—	—	—	—		
	そ の 他	10,813	—	—	—	—	—	—	—	—		
	そ の 他 計	10,909	57,852	—	—	—	—	—	—	—		

(単位：ha、m3)

3 齡 級			4 齡 級			5 齡 級			6 齡 級		
面積	蓄積	成長量	面積	蓄積	成長量	面積	蓄積	成長量	面積	蓄積	成長量
79	5,118	611	144	21,747	1,855	387	84,493	4,879	618	176,661	7,291
38	3,635	509	124	20,118	1,751	361	82,187	4,779	599	174,559	7,215
1	67	10	3	634	44	0	10	—	1	256	13
—	—	—	2	168	11	13	1,206	54	6	659	24
—	—	—	—	—	—	1	96	4	0	29	1
2	68	1	3	189	9	3	346	9	—	—	—
0	8	1	—	—	—	1	97	7	0	34	1
40	3,778	521	132	21,109	1,815	379	83,942	4,853	605	175,537	7,254
—	—	—	—	—	—	—	—	—	—	—	—
4	148	12	1	56	4	7	484	23	6	514	20
4	148	12	1	56	4	7	484	23	6	514	20
44	3,926	533	133	21,165	1,819	386	84,426	4,876	611	176,051	7,274
0	39	5	0	23	3	—	—	—	—	—	—
—	—	—	—	—	—	—	—	—	—	—	—
0	1	—	0	2	—	0	2	—	—	—	—
—	—	—	—	—	—	0	47	3	—	—	—
0	40	5	0	25	3	0	49	3	—	—	—
—	—	—	—	—	—	—	—	—	—	—	—
35	1,152	73	11	557	33	0	18	—	7	610	17
35	1,152	73	11	557	33	0	18	—	7	610	17
36	1,192	78	11	582	36	1	67	3	7	610	17
79	5,118	611	144	21,747	1,855	387	84,493	4,879	618	176,661	7,291
—	—	—	—	—	—	—	—	—	—	—	—
—	—	—	—	—	—	—	—	—	—	—	—
—	—	—	—	—	—	—	—	—	—	—	—
—	—	—	—	—	—	—	—	—	—	—	—

区 分		7 齢 級			8 齢 級			9 齢 級				
		面積	蓄積	成長量	面積	蓄積	成長量	面積	蓄積	成長量		
総 計		1,095	372,404	11,815	2,076	806,032	20,476	2,579	1,097,233	23,081		
立 木	人 工 樹	タテヤマスギ	1,052	365,228	11,601	1,991	796,181	20,321	2,418	1,078,170	22,828	
		ボカスギ	7	2,785	114	0	139	3	0	60	1	
		ヒノキ	12	1,595	35	7	992	9	3	419	2	
		カラマツ	—	—	—	30	2,791	41	49	4,866	66	
		マ ツ	4	576	7	0	3	—	1	146	1	
		その他針	0	21	1	0	70	2	—	—	—	
		小 計	1,075	370,205	11,758	2,029	800,176	20,376	2,471	1,083,661	22,898	
	林 葉 樹	広 クヌギ	—	—	—	—	—	—	—	—	—	
		その他広	9	927	27	3	349	5	7	939	12	
		小 計	9	927	27	3	349	5	7	939	12	
	計		1,084	371,132	11,785	2,031	800,525	20,381	2,478	1,084,600	22,910	
	地 然 林	天 針 葉 樹	タテヤマスギ	—	—	—	—	—	—	—	—	
			ボカスギ	—	—	—	—	—	—	—	—	
			マ ツ	0	8	—	0	36	—	1	85	1
			その他針	—	—	—	—	—	—	—	—	—
小 計			0	8	—	0	36	—	1	85	1	
広 葉 樹		ブ ナ	—	—	—	—	—	—	—	—	—	
		その他広	11	1,264	30	45	5,471	95	100	12,548	170	
		小 計	11	1,264	30	45	5,471	95	100	12,548	170	
計		11	1,272	30	45	5,507	95	100	12,633	171		
立木地計		1,095	372,404	11,815	2,076	806,032	20,476	2,579	1,097,233	23,081		
そ の 他	竹 林	—	—	—	—	—	—	—	—	—		
	更新困難地	—	—	—	—	—	—	—	—	—		
	そ の 他	—	—	—	—	—	—	—	—	—		
	そ の 他 計	—	—	—	—	—	—	—	—	—		

(単位：ha、m3)

10 齡 級			11 齡 級			12 齡 級			13 齡 級		
面積	蓄積	成長量	面積	蓄積	成長量	面積	蓄積	成長量	面積	蓄積	成長量
5,105	2,167,922	28,812	7,777	2,694,029	29,023	6,856	2,263,478	19,419	7,932	2,189,276	12,070
4,117	2,033,317	27,402	4,292	2,237,081	24,659	3,097	1,713,538	14,846	2,182	1,259,237	5,842
2	1,700	9	9	5,966	15	0	207	—	4	2,636	2
1	128	—	0	27	—	2	333	1	3	623	1
110	15,052	169	136	17,956	165	232	35,433	242	195	36,659	199
7	835	1	67	8,447	83	141	17,898	188	140	19,006	188
—	—	—	—	—	—	—	—	—	—	—	—
4,237	2,051,032	27,581	4,504	2,269,477	24,922	3,472	1,767,409	15,277	2,525	1,318,161	6,232
0	14	—	—	—	—	0	5	—	—	—	—
0	58	—	1	195	1	1	185	1	8	1,367	9
1	72	—	1	195	1	1	190	1	8	1,367	9
4,238	2,051,104	27,581	4,505	2,269,672	24,923	3,474	1,767,599	15,278	2,533	1,319,528	6,241
2	926	14	3	1,363	14	1	442	4	0	152	1
—	—	—	—	—	—	—	—	—	—	—	—
2	304	2	2	233	—	13	1,675	9	14	1,938	15
0	160	2	8	2,575	16	0	77	—	3	713	3
4	1,390	18	13	4,171	30	14	2,194	13	17	2,803	19
—	—	—	1	61	2	26	2,365	69	—	—	—
863	115,428	1,213	3,258	420,125	4,068	3,343	491,320	4,059	5,383	866,945	5,810
863	115,428	1,213	3,259	420,186	4,070	3,368	493,685	4,128	5,383	866,945	5,810
867	116,818	1,231	3,271	424,357	4,100	3,382	495,879	4,141	5,399	869,748	5,829
5,105	2,167,922	28,812	7,777	2,694,029	29,023	6,856	2,263,478	19,419	7,932	2,189,276	12,070
—	—	—	—	—	—	—	—	—	—	—	—
—	—	—	—	—	—	—	—	—	—	—	—
—	—	—	—	—	—	—	—	—	—	—	—
—	—	—	—	—	—	—	—	—	—	—	—

区 分		14 齢 級			15 齢 級			16 齢 級					
		面積	蓄積	成長量	面積	蓄積	成長量	面積	蓄積	成長量			
総 計		11,404	2,559,470	9,660	8,646	1,710,936	6,403	6,321	1,267,484	3,913			
立 木	人 工 樹	タテヤマスギ	1,497	888,536	1,477	517	308,671	—	363	214,863	—		
		ボカスギ	—	—	—	0	66	—	—	—	—		
		ヒノキ	1	203	—	2	416	—	2	412	—		
		カラマツ	80	16,121	58	5	1,006	2	11	1,682	1		
		マ ツ	41	6,004	44	3	528	1	2	442	—		
		その他針	—	—	—	—	—	—	—	—	—		
		小 計	1,619	910,864	1,579	528	310,687	3	378	217,399	1		
	林	広	クヌギ	0	12	—	0	41	—	—	—	—	
		葉	その他広	4	592	3	13	2,300	14	1	182	—	
		樹	小 計	4	604	3	14	2,341	14	1	182	—	
	計		1,623	911,468	1,582	541	313,028	17	379	217,581	1		
	地 然 林	天	針	タテヤマスギ	1	297	—	0	73	—	0	44	—
			ボカスギ	—	—	—	—	—	—	—	—	—	
			葉	マ ツ	26	3,927	20	37	5,772	6	46	7,445	1
			樹	その他針	0	4	—	3	666	—	0	45	—
			小 計	27	4,228	20	39	6,511	6	46	7,534	1	
		林	広	ブ ナ	0	14	—	4	594	13	1	133	3
葉			その他広	9,755	1,643,760	8,058	8,061	1,390,803	6,367	5,895	1,042,236	3,908	
樹			小 計	9,755	1,643,774	8,058	8,066	1,391,397	6,380	5,896	1,042,369	3,911	
計		9,781	1,648,002	8,078	8,105	1,397,908	6,386	5,942	1,049,903	3,912			
立木地計		11,404	2,559,470	9,660	8,646	1,710,936	6,403	6,321	1,267,484	3,913			
そ の 他	竹 林	—	—	—	—	—	—	—	—	—			
	更新困難地	—	—	—	—	—	—	—	—	—			
	そ の 他	—	—	—	—	—	—	—	—	—			
	そ の 他 計	—	—	—	—	—	—	—	—	—			

(単位 : ha、 m3)

17 齡 級			18 齡 級			19 齡 級			20 齡 級		
面積	蓄積	成長量	面積	蓄積	成長量	面積	蓄積	成長量	面積	蓄積	成長量
6,562	1,379,100	4,920	4,852	1,082,822	2,500	4,938	1,097,251	3,552	2,638	566,821	955
460	272,356	—	456	268,564	—	475	282,973	—	234	141,425	—
—	—	—	0	52	—	—	—	—	—	—	—
6	1,058	1	12	2,194	3	12	2,445	—	4	902	—
21	2,878	—	2	377	—	3	742	—	3	630	—
1	120	—	7	1,814	—	4	761	—	2	292	—
—	—	—	—	—	—	—	—	—	—	—	—
487	276,412	1	477	273,001	3	495	286,921	—	244	143,249	—
—	—	—	0	2	—	0	13	—	0	70	—
0	52	—	8	1,440	5	18	3,446	18	0	73	—
0	52	—	8	1,442	5	18	3,459	18	1	143	—
487	276,464	1	485	274,443	8	513	290,380	18	244	143,392	—
2	1,048	—	11	6,057	—	5	2,640	—	1	422	—
—	—	—	—	—	—	—	—	—	—	—	145
63	9,545	—	55	8,634	—	81	12,635	—	85	13,612	—
5	1,391	1	1	347	—	12	3,197	—	11	2,821	—
70	11,984	1	67	15,038	—	98	18,472	—	97	16,855	—
4	448	7	13	930	13	87	10,200	118	80	7,161	70
6,000	1,090,204	4,911	4,287	792,411	2,479	4,240	778,199	3,416	2,216	399,413	885
6,004	1,090,652	4,918	4,300	793,341	2,492	4,327	788,399	3,534	2,297	406,574	955
6,075	1,102,636	4,919	4,367	808,379	2,492	4,424	806,871	3,534	2,394	423,429	955
6,562	1,379,100	4,920	4,852	1,082,822	2,500	4,938	1,097,251	3,552	2,638	566,821	955
—	—	—	—	—	—	—	—	—	—	—	—
—	—	—	—	—	—	—	—	—	—	—	—
—	—	—	—	—	—	—	—	—	—	—	—
—	—	—	—	—	—	—	—	—	—	—	—

(単位：ha、m3)

区 分		21 齢 級 以 上			
		面積	蓄積	成長量	
総 計		14,516	2,833,266	4,337	
立 木	人 工 樹	針			
		タテヤマスギ	395	236,703	—
		ボカスギ	—	—	—
		ヒノキ	19	3,746	—
		葉			
		カラマツ	61	8,034	—
		マ ツ	5	957	—
	その他針	—	—	—	
	小 計	479	249,440	—	
	林 葉 樹	広			
		クヌギ	0	98	—
		その他広	0	2	—
	小 計	1	100	—	
	計	480	249,540	—	
	地 然 林	天 針 葉 樹	針		
タテヤマスギ			75	44,573	—
ボカスギ			—	—	—
マ ツ			303	48,262	—
その他針			1,343	386,782	—
小 計		1,721	479,617	—	
広 葉 樹		広			
		ブナ	4,868	875,087	3,289
		その他広	7,447	1,229,022	1,048
小 計		12,315	2,104,109	4,337	
計	14,036	2,583,726	4,337		
立木地計		14,516	2,833,266	4,337	
そ の 他	竹 林	—	—	—	
	更新困難地	—	—	—	
	そ の 他	—	—	—	
	そ の 他 計	—	—	—	

(4) 全県森林計画区別、樹種別齢級別森林資源表 (民有林)

③ 庄川

(単位: ha、m3)

区 分		総 数			1 齢 級			2 齢 級				
		面積	蓄積	成長量	面積	蓄積	成長量	面積	蓄積	成長量		
総 計		74,059	18,342,883	137,466	284	3,408	540	216	5,753	618		
立 木	人 工 樹	タテヤマスギ	15,975	7,019,717	85,397	37	101	60	31	874	236	
		ボカスギ	6,892	4,159,512	21,705	17	374	143	11	612	123	
		ヒノキ	275	42,279	384	0	1	1	0	7	1	
		カラマツ	843	133,212	683	-	-	-	-	-	-	
		マ ツ	394	50,155	437	-	-	-	0	-	-	
		その他針	23	2,561	160	-	-	-	0	7	2	
		小 計	24,403	11,407,436	108,766	54	476	204	42	1,500	362	
	林 葉 樹	広 クヌギ	252	41,624	193	0	3	-	0	8	-	
		その他広	225	15,883	402	19	302	27	5	126	5	
		小 計	477	57,507	595	19	305	27	5	134	5	
	計		24,880	11,464,943	109,361	74	781	231	47	1,634	367	
	地 然 林	天 針 葉 樹	タテヤマスギ	8	2,853	17	1	5	5	0	-	-
			ボカスギ	25	15,080	16	1	1	1	-	-	-
			マ ツ	683	107,767	75	0	-	-	0	-	-
			その他針	51	16,918	21	0	-	-	0	2	-
			小 計	767	142,618	129	2	6	6	0	2	-
		林 葉 樹	広 ブナ	1,792	308,441	1,361	0	-	-	-	-	-
			その他広	41,146	6,171,869	26,615	208	2,621	303	169	4,117	251
			小 計	42,938	6,480,310	27,976	208	2,621	303	169	4,117	251
計		43,705	6,622,928	28,105	210	2,627	309	169	4,119	251		
立木地計		68,585	18,087,871	137,466	284	3,408	540	216	5,753	618		
そ の 他	竹 林	425	255,012	-	-	-	-	-	-	-		
	更新困難地	-	-	-	-	-	-	-	-	-		
	そ の 他	5,048	-	-	-	-	-	-	-	-		
	そ の 他 計	5,473	255,012	-	-	-	-	-	-	-		

区 分		3 齢 級			4 齢 級			5 齢 級				
		面積	蓄積	成長量	面積	蓄積	成長量	面積	蓄積	成長量		
総 計		307	17,263	1,743	237	35,978	2,794	379	84,058	4,815		
立 木	人 工 樹	タテヤマスギ	46	3,790	512	85	12,321	1,064	144	28,194	1,659	
		ボカスギ	44	5,926	639	94	20,248	1,521	174	50,884	2,927	
		ヒノキ	6	291	21	15	1,058	63	32	2,989	135	
		カラマツ	-	-	-	-	-	-	-	-	-	
		マ ツ	0	-	-	0	8	1	0	5	-	
		その他針	13	439	82	2	173	17	3	344	23	
		小 計	108	10,446	1,254	196	33,808	2,666	352	82,416	4,744	
	林 葉 樹	広 クヌギ	2	91	8	3	197	13	3	236	11	
		その他広	71	2,615	209	18	950	55	12	784	34	
		小 計	73	2,706	217	22	1,147	68	16	1,020	45	
	計		181	13,152	1,471	218	34,955	2,734	368	83,436	4,789	
	地 然 林	天 針 葉 樹	タテヤマスギ	0	10	1	0	18	1	-	-	-
			ボカスギ	1	58	8	-	-	-	-	-	-
			マ ツ	0	3	-	-	-	-	-	-	-
			その他針	0	11	3	0	11	1	-	-	-
			小 計	1	82	12	0	29	2	-	-	-
広 葉 樹		ブ ナ	-	-	-	-	-	-	-	-	-	
		その他広	125	4,029	260	19	994	58	11	622	26	
		小 計	125	4,029	260	19	994	58	11	622	26	
計		126	4,111	272	19	1,023	60	11	622	26		
立木地計		307	17,263	1,743	237	35,978	2,794	379	84,058	4,815		
そ の 他	竹 林	-	-	-	-	-	-	-	-	-		
	更新困難地	-	-	-	-	-	-	-	-	-		
	そ の 他	-	-	-	-	-	-	-	-	-		
	そ の 他 計	-	-	-	-	-	-	-	-	-		

(単位：ha、m3)

6 齡 級			7 齡 級			8 齡 級			9 齡 級		
面積	蓄積	成長量	面積	蓄積	成長量	面積	蓄積	成長量	面積	蓄積	成長量
639	207,255	9,119	939	333,319	11,087	1,435	538,752	13,867	2,066	842,525	17,628
267	71,918	3,011	669	221,897	6,880	1,284	479,150	12,290	1,945	802,219	17,031
333	131,153	5,962	238	107,117	4,109	103	54,159	1,489	57	33,171	511
20	2,377	81	17	2,795	64	9	1,232	10	4	576	2
—	—	—	—	—	—	0	11	—	1	175	2
—	—	—	0	1	—	1	94	2	5	499	5
2	426	18	1	146	6	1	291	7	0	93	2
622	205,874	9,072	925	331,956	11,059	1,397	534,937	13,798	2,012	836,733	17,553
1	48	2	0	34	—	3	351	5	0	43	—
8	563	19	7	617	9	6	469	5	6	803	6
8	611	21	8	651	9	9	820	10	7	846	6
630	206,485	9,093	932	332,607	11,068	1,406	535,757	13,808	2,019	837,579	17,559
—	—	—	0	30	1	0	20	—	—	—	—
—	—	—	—	—	—	—	—	—	—	—	—
0	13	—	—	—	—	0	35	1	0	3	—
—	—	—	—	—	—	—	—	—	—	—	—
0	13	—	0	30	1	1	55	1	0	3	—
—	—	—	—	—	—	—	—	—	—	—	—
9	757	26	6	682	18	29	2,940	58	47	4,943	69
9	757	26	6	682	18	29	2,940	58	47	4,943	69
9	770	26	6	712	19	29	2,995	59	47	4,946	69
639	207,255	9,119	939	333,319	11,087	1,435	538,752	13,867	2,066	842,525	17,628
—	—	—	—	—	—	—	—	—	—	—	—
—	—	—	—	—	—	—	—	—	—	—	—
—	—	—	—	—	—	—	—	—	—	—	—
—	—	—	—	—	—	—	—	—	—	—	—

区 分		10 齢 級			11 齢 級			12 齢 級				
		面積	蓄積	成長量	面積	蓄積	成長量	面積	蓄積	成長量		
総 計		2,782	1,155,263	13,677	5,016	2,072,464	18,081	6,203	2,353,524	14,979		
立 木	人 工 樹	タテヤマスギ	2,089	930,747	12,554	2,990	1,369,240	15,057	2,951	1,334,080	11,666	
		ボカスギ	289	179,382	737	896	569,113	1,936	1,128	726,878	1,166	
		ヒノキ	3	394	1	7	1,044	2	4	629	—	
		カラマツ	0	77	—	12	1,805	13	151	22,964	162	
		マ ツ	7	767	5	30	3,673	30	121	14,726	154	
		その他針	—	—	—	1	317	2	0	43	—	
		小 計	2,389	1,111,367	13,297	3,935	1,945,192	17,040	4,356	2,099,320	13,148	
	林 樹	広 クヌギ	—	—	—	1	79	—	21	3,361	24	
		その他広	1	189	1	3	370	1	3	433	—	
		小 計	1	189	1	3	449	1	24	3,794	24	
	計		2,391	1,111,556	13,298	3,938	1,945,641	17,041	4,380	2,103,114	13,172	
	地 然 林	天 針 樹	タテヤマスギ	0	129	1	2	891	4	1	332	2
			ボカスギ	0	143	—	1	420	1	1	722	—
			マ ツ	0	30	—	5	685	3	16	1,994	20
			その他針	0	16	—	0	162	—	0	107	—
小 計			1	318	1	8	2,158	8	18	3,155	22	
林 樹		広 ブナ	—	—	—	—	—	—	—	—	—	
		その他広	391	43,389	378	1,069	124,665	1,032	1,804	247,255	1,785	
		小 計	391	43,389	378	1,069	124,665	1,032	1,804	247,255	1,785	
計		392	43,707	379	1,078	126,823	1,040	1,823	250,410	1,807		
立木地計		2,782	1,155,263	13,677	5,016	2,072,464	18,081	6,203	2,353,524	14,979		
そ の 他	竹 林	—	—	—	—	—	—	—	—	—		
	更新困難地	—	—	—	—	—	—	—	—	—		
	そ の 他	—	—	—	—	—	—	—	—	—		
	そ の 他 計	—	—	—	—	—	—	—	—	—		

(単位：ha、m3)

13 齡 級			14 齡 級			15 齡 級			16 齡 級		
面積	蓄積	成長量	面積	蓄積	成長量	面積	蓄積	成長量	面積	蓄積	成長量
7,464	2,066,619	7,515	9,800	2,317,241	6,627	8,708	1,582,757	5,103	5,437	1,001,626	2,683
1,103	537,433	2,509	867	457,595	868	279	145,979	—	202	106,600	—
1,212	788,794	359	934	609,009	83	324	211,298	—	162	105,361	—
7	1,219	1	7	1,152	—	9	1,697	—	6	1,189	—
449	72,479	394	170	26,189	92	46	6,939	19	4	636	1
163	20,309	218	23	3,491	12	23	3,608	10	1	160	—
1	266	1	—	—	—	0	16	—	—	—	—
2,935	1,420,500	3,482	2,001	1,097,436	1,055	682	369,537	29	375	213,946	1
46	7,470	33	70	11,795	43	53	9,169	30	29	5,098	15
2	318	1	12	1,850	9	3	424	1	39	3,634	16
48	7,788	34	82	13,645	52	56	9,593	31	68	8,732	31
2,983	1,428,288	3,516	2,083	1,111,081	1,107	737	379,130	60	443	222,678	32
1	412	2	0	18	—	1	327	—	—	—	—
1	417	—	14	9,680	6	1	867	—	—	—	—
7	987	4	26	3,882	31	26	4,000	8	52	8,746	8
1	441	2	8	2,347	6	1	379	—	2	1,299	1
10	2,257	8	49	15,927	43	29	5,573	8	54	10,045	9
88	6,994	181	22	1,850	43	7	909	20	28	3,676	73
4,384	629,080	3,810	7,646	1,188,383	5,434	7,934	1,197,145	5,015	4,913	765,227	2,569
4,472	636,074	3,991	7,667	1,190,233	5,477	7,941	1,198,054	5,035	4,941	768,903	2,642
4,482	638,331	3,999	7,716	1,206,160	5,520	7,970	1,203,627	5,043	4,995	778,948	2,651
7,464	2,066,619	7,515	9,800	2,317,241	6,627	8,708	1,582,757	5,103	5,437	1,001,626	2,683
—	—	—	—	—	—	—	—	—	—	—	—
—	—	—	—	—	—	—	—	—	—	—	—
—	—	—	—	—	—	—	—	—	—	—	—
—	—	—	—	—	—	—	—	—	—	—	—

区 分		17 齢 級			18 齢 級			19 齢 級				
		面積	蓄積	成長量	面積	蓄積	成長量	面積	蓄積	成長量		
総 計		4,315	833,327	2,403	3,185	655,663	1,338	2,655	590,871	1,295		
立 木	人 工 樹	タテヤマスギ	198	99,407	—	206	107,231	—	215	110,327	—	
		ボカスギ	156	101,175	—	141	91,477	—	214	138,304	—	
		ヒノキ	13	2,417	2	20	3,630	—	20	3,573	—	
		カラマツ	4	723	—	4	656	—	1	276	—	
		マ ツ	4	479	—	0	50	—	2	406	—	
		その他針	—	—	—	—	—	—	—	—	—	
		小 計	375	204,201	2	371	203,044	—	452	252,886	—	
	林 葉 樹	広 クヌギ	13	2,414	7	5	990	2	1	112	—	
		その他広	6	861	3	2	256	—	1	126	1	
		小 計	19	3,275	10	7	1,246	2	1	238	1	
	計		394	207,476	12	378	204,290	2	454	253,124	1	
	地 然 林	天 針 葉 樹	タテヤマスギ	0	121	—	—	—	—	0	139	—
			ボカスギ	5	2,627	—	—	—	—	0	145	—
			マ ツ	58	10,133	—	50	8,645	—	88	14,856	—
			その他針	1	613	—	26	7,871	8	1	291	—
			小 計	64	13,494	—	76	16,516	8	89	15,431	—
林 葉 樹		広 ブナ	22	2,763	46	19	2,567	38	144	17,697	205	
		その他広	3,835	609,594	2,345	2,712	432,290	1,290	1,968	304,619	1,089	
		小 計	3,857	612,357	2,391	2,731	434,857	1,328	2,112	322,316	1,294	
計		3,921	625,851	2,391	2,807	451,373	1,336	2,201	337,747	1,294		
立木地計		4,315	833,327	2,403	3,185	655,663	1,338	2,655	590,871	1,295		
そ の 他	竹 林	—	—	—	—	—	—	—	—	—		
	更新困難地	—	—	—	—	—	—	—	—	—		
	そ の 他	—	—	—	—	—	—	—	—	—		
	そ の 他 計	—	—	—	—	—	—	—	—	—		

(単位 : ha、m3)

20 齡 級			21 齡 級 以 上		
面積	蓄積	成長量	面積	蓄積	成長量
1,554	377,085	545	4,964	1,013,120	1,009
135	75,134	—	233	125,480	—
150	96,935	—	215	138,142	—
25	4,530	—	52	9,479	—
1	144	—	1	138	—
2	299	—	10	1,580	—
—	—	—	—	—	—
313	177,042	—	510	274,819	—
0	62	—	0	63	—
0	55	—	1	138	—
1	117	—	1	201	—
313	177,159	—	512	275,020	—
1	212	—	0	189	—
—	—	—	—	—	—
77	12,806	—	275	40,949	—
0	139	—	10	3,229	—
78	13,157	—	286	44,367	—
65	9,156	93	1,397	262,829	662
1,098	177,613	452	2,770	430,904	347
1,163	186,769	545	4,167	693,733	1,009
1,241	199,926	545	4,453	738,100	1,009
1,554	377,085	545	4,964	1,013,120	1,009
—	—	—	—	—	—
—	—	—	—	—	—
—	—	—	—	—	—
—	—	—	—	—	—

(5) 私有林の市町村別、所有形態別森林面積

センター別	市町村名	合計	集落共有地	個人共有地	社寺有林	その他団体
新川	魚津市	8,753	66	656	86	23
	滑川市	672	0	36	1	4
	黒部市	3,755	12	153	33	25
	(黒部市)	2,377	12	125	7	21
	(宇奈月町)	1,378	0	28	26	3
	入善町	748	0	15	6	2
	朝日町	5,505	69	984	41	1
	計	19,433	148	1,843	168	55
富山	富山市	37,197	1,192	3,354	138	39
	(富山市)	450	1	33	6	4
	(大沢野町)	2,878	1	118	27	1
	(大山町)	19,191	1,071	2,079	23	9
	(八尾町)	8,519	27	649	60	18
	(婦中町)	1,761	0	65	7	3
	(山田村)	2,139	3	328	3	3
	(細入村)	2,259	89	82	12	2
	舟橋村	—	—	—	—	—
	上市町	9,869	537	1,678	276	41
	立山町	6,456	0	984	76	4
計	53,522	1,729	6,016	489	84	
高岡	高岡市	5,649	3	208	60	37
	(高岡市)	2,972	3	37	38	30
	(福岡町)	2,676	0	171	21	7
	氷見市	12,192	22	1,193	109	9
	小矢部市	4,777	1	390	67	4
	射水市	951	4	45	15	50
	(新湊市)	—	—	—	—	—
	(小杉町)	861	3	30	15	50
	(大門町)	90	1	15	0	—
	(下村)	—	—	—	—	—
	(大島町)	—	—	—	—	—
計	23,568	31	1,835	250	100	
砺波	砺波市	2,863	1	140	41	5
	(砺波市)	1,363	0	6	21	4
	(庄川町)	1,500	0	134	20	2
	南砺市	27,820	823	4,447	304	123
	(城端町)	2,837	4	124	131	78
	(平村)	5,931	21	696	43	3
	(上平村)	3,504	306	405	3	2
	(利賀村)	7,960	318	2,324	42	12
	(井波町)	506	4	21	44	7
	(井口村)	291	149	22	0	—
	(福野町)	297	0	44	19	15
	(福光町)	6,493	22	812	22	6
	計	30,683	824	4,587	345	129
合計	127,206	2,731	14,281	1,252	367	

(単位 : ha)

個人	学校林	生産森林 組合	森林組合	会社有林
6,599	—	1,137	3	183
611	—	—	—	20
2,796	—	609	—	127
1,902	—	199	—	110
894	—	410	—	17
270	—	454	—	0
1,851	0	2,262	—	297
12,127	0	4,462	3	627
21,476	804	66	3	10,124
297	—	—	—	109
2,475	—	11	3	242
6,581	804	27	—	8,598
7,337	—	2	0	427
1,495	—	—	—	191
1,764	0	26	—	11
1,528	—	—	—	546
—	—	—	—	—
4,749	23	2,193	—	373
3,587	2	1,599	0	202
29,812	830	3,858	4	10,699
5,125	0	—	—	216
2,743	0	—	—	121
2,382	—	—	—	95
10,767	1	10	—	81
4,076	16	14	—	211
598	7	—	—	232
—	—	—	—	—
536	7	—	—	220
62	—	—	—	12
—	—	—	—	—
—	—	—	—	—
20,566	24	24	—	740
2,450	—	173	—	54
1,295	—	1	—	36
1,155	—	172	—	18
16,243	—	4,024	100	1,755
1,141	—	1,130	97	131
2,864	—	1,529	—	777
1,230	—	1,257	—	301
4,787	—	94	2	382
413	—	5	—	12
111	—	8	—	0
206	—	—	—	14
5,491	—	—	2	139
18,693	—	4,196	100	1,809
81,199	854	12,541	107	13,874

(6) 市町村別標高階別森林面積(民有林)

センター別	市町村名	50m未満	50m以上 100m未満	100m以上 200m未満	200m以上 400m未満	400m以上 600m未満
新 川	魚津市	14	207	658	2,935	2,552
	滑川市	41	86	192	317	64
	黒部市	37	154	676	2,096	2,458
	(黒部市)	37	147	575	1,005	703
	(宇奈月町)	—	8	101	1,092	1,755
	入善町	43	8	18	344	294
	朝日町	4	208	1,139	2,566	2,060
	計	139	663	2,682	8,258	7,428
富 山	富山市	77	1,014	4,579	9,376	10,981
	(富山市)	70	383	232	—	—
	(大沢野町)	—	20	395	1,739	1,324
	(大山町)	—	17	622	2,300	3,716
	(八尾町)	—	74	1,437	3,227	4,007
	(婦中町)	7	521	1,342	13	—
	(山田村)	—	—	421	998	954
	(細入村)	—	—	131	1,099	980
	舟橋村	—	—	—	—	—
	上市町	—	94	1,042	1,854	2,843
	立山町	—	16	298	2,135	1,793
	計	77	1,124	5,919	13,366	15,618
高 岡	高岡市	234	1,967	2,881	1,467	114
	(高岡市)	202	1,503	1,241	347	—
	(福岡町)	32	464	1,640	1,120	114
	氷見市	1,369	4,478	4,742	2,604	227
	小矢部市	5	725	4,521	632	—
	射水市	356	799	24	—	—
	(新湊市)	—	—	—	—	—
	(小杉町)	294	770	24	—	—
	(大門町)	63	30	—	—	—
	(下村)	—	—	—	—	—
	(大島町)	—	—	—	—	—
	計	1,964	7,970	12,168	4,704	341
砺 波	砺波市	—	179	1,380	1,212	490
	(砺波市)	—	173	1,019	479	119
	(庄川町)	—	7	361	734	371
	南砺市	—	62	2,130	5,578	9,395
	(城端町)	—	—	26	1,200	1,542
	(平村)	—	—	—	497	1,896
	(上平村)	—	—	—	65	1,446
	(利賀村)	—	—	—	776	1,485
	(井波町)	—	—	77	414	324
	(井口村)	—	—	47	224	134
	(福野町)	—	59	299	—	—
	(福光町)	—	3	1,681	2,401	2,569
	計	—	241	3,510	6,791	9,886
	合計		2,180	9,999	24,279	33,119

(単位:ha)

600m以上 800m未満	800m以上 1,000m未満	1,000m以上 1,200m未満	1,200m以上 1,400m未満	1,400m以上 1,600m未満	1,600m以上	計
1,506	1,231	725	328	74	—	10,230
—	—	—	—	—	—	701
1,857	1,081	388	134	93	—	8,974
422	194	82	—	—	—	3,165
1,434	886	306	134	93	—	5,809
171	37	—	—	—	—	914
1,153	227	—	—	—	—	7,357
4,687	2,576	1,113	462	167	—	28,176
7,378	4,179	4,257	5,608	5,317	5,359	58,126
—	—	—	—	—	—	684
405	165	8	—	—	—	4,056
2,901	2,269	3,261	4,834	5,165	5,347	30,433
3,159	1,572	981	774	151	12	15,394
—	—	—	—	—	—	1,883
542	57	—	—	—	—	2,973
371	117	6	—	—	—	2,704
—	—	—	—	—	—	—
2,798	2,087	972	255	36	4	11,986
960	531	495	394	269	577	7,469
11,137	6,797	5,724	6,258	5,622	5,940	77,581
—	—	—	—	—	—	6,663
—	—	—	—	—	—	3,294
—	—	—	—	—	—	3,369
—	—	—	—	—	—	13,421
—	—	—	—	—	—	5,882
—	—	—	—	—	—	1,180
—	—	—	—	—	—	—
—	—	—	—	—	—	1,088
—	—	—	—	—	—	92
—	—	—	—	—	—	—
—	—	—	—	—	—	—
—	—	—	—	—	—	27,147
152	47	—	—	—	—	3,461
—	—	—	—	—	—	1,789
152	47	—	—	—	—	1,671
10,109	7,324	4,717	3,110	983	41	43,451
808	525	47	—	—	—	4,148
2,799	2,050	812	388	229	10	8,681
1,910	1,250	729	265	14	4	5,684
3,245	3,009	3,056	2,450	740	27	14,787
115	7	—	—	—	—	937
176	100	—	—	—	—	681
—	—	—	—	—	—	358
1,056	384	73	7	—	—	8,174
10,261	7,371	4,717	3,110	983	41	46,911
26,085	16,744	11,553	9,830	6,772	5,982	179,815

(7) 市町村別傾斜階別森林面積（民有林）

センター別	市町村名	5°未満	5°以上 10°未満	10°以上 15°未満	15°以上 20°未満	20°以上 25°未満
新 川	魚津市	58	89	107	105	944
	滑川市	18	4	12	11	82
	黒部市	20	80	16	89	369
	(黒部市)	20	73	10	80	277
	(宇奈月町)	—	8	6	9	92
	入善町	43	8	6	—	26
	朝日町	56	13	27	6	147
	計	195	195	167	212	1,568
富 山	富山市	167	266	896	2,205	5,946
	(富山市)	41	9	113	158	269
	(大沢野町)	5	47	69	298	711
	(大山町)	100	88	299	596	1,952
	(八尾町)	20	91	336	801	2,021
	(婦中町)	—	14	55	167	473
	(山田村)	—	10	—	107	345
	(細入村)	—	6	23	78	175
	舟橋村	—	—	—	—	—
	上市町	30	64	154	414	877
	立山町	3	108	176	394	1,014
	計	199	438	1,227	3,013	7,838
高 岡	高岡市	11	15	93	302	1,150
	(高岡市)	2	15	30	96	445
	(福岡町)	9	—	63	206	704
	氷見市	122	66	1,071	1,465	3,600
	小矢部市	13	—	67	478	1,598
	射水市	—	19	78	241	478
	(新湊市)	—	—	—	—	—
	(小杉町)	—	19	68	207	435
	(大門町)	—	—	11	34	43
	(下村)	—	—	—	—	—
	(大島町)	—	—	—	—	—
	計	145	100	1,309	2,486	6,825
砺 波	砺波市	—	22	204	408	861
	(砺波市)	—	22	181	267	637
	(庄川町)	—	—	23	142	224
	南砺市	17	10	311	871	3,513
	(城端町)	12	—	128	186	742
	(平村)	—	—	9	79	285
	(上平村)	—	—	6	29	198
	(利賀村)	—	10	109	319	959
	(井波町)	—	—	—	72	109
	(井口村)	—	—	22	26	122
	(福野町)	—	—	—	17	136
	(福光町)	5	—	37	143	961
	計	17	32	515	1,280	4,374
合計	556	764	3,219	6,991	20,605	

(単位:ha)

25° 以上 30° 未満	30° 以上 35° 未満	35° 以上 40° 未満	40° 以上 45° 未満	45° 以上 50° 未満	50° 以上	計
1,470	2,848	3,303	1,277	29	—	10,230
184	189	138	61	—	—	701
949	2,047	3,508	1,784	113	—	8,974
742	983	693	288	—	—	3,165
207	1,064	2,815	1,496	113	—	5,809
51	252	374	141	13	—	914
663	2,357	3,032	1,009	48	—	7,357
3,318	7,692	10,354	4,272	202	—	28,176
8,351	17,429	15,959	6,409	384	113	58,126
79	15	—	—	—	—	684
916	1,108	628	241	33	—	4,056
2,898	9,328	10,408	4,457	252	55	30,433
2,631	5,075	3,264	1,110	40	5	15,394
696	360	113	4	—	—	1,883
740	900	670	197	3	—	2,973
392	644	876	401	55	53	2,704
—	—	—	—	—	—	—
1,421	2,388	4,262	2,196	181	—	11,986
1,348	2,385	1,511	486	36	8	7,469
11,120	22,202	21,732	9,091	600	121	77,581
1,679	2,645	588	181	—	—	6,663
846	1,466	288	107	—	—	3,294
833	1,179	301	74	—	—	3,369
3,575	2,996	438	88	—	—	13,421
1,782	1,473	364	98	10	—	5,882
170	171	23	—	—	—	1,180
—	—	—	—	—	—	—
170	168	23	—	—	—	1,088
1	4	—	—	—	—	92
—	—	—	—	—	—	—
—	—	—	—	—	—	—
7,206	7,285	1,413	367	10	—	27,147
604	653	410	240	51	8	3,461
324	229	100	21	9	—	1,789
279	424	309	219	42	8	1,671
5,272	17,592	11,863	3,890	108	3	43,451
744	1,404	656	264	12	—	4,148
878	3,720	2,635	1,072	—	3	8,681
328	1,952	2,189	946	37	—	5,684
1,328	5,898	5,184	946	33	—	14,787
146	284	149	163	14	—	937
132	179	131	62	7	—	681
28	64	66	43	4	—	358
1,690	4,092	853	393	0	—	8,174
5,876	18,246	12,272	4,130	159	11	46,911
27,520	55,425	45,771	17,860	972	131	179,815

(8) 市町村森林整備計画における重視すべき機能に応じた森林の区分等の面積

森林計画区	市町村名	公益的機能別施業森林の区分					木材の生産機能の維持増進を図るための森林施業を推進すべき森林
		水源の涵養の機能の維持増進を図るための森林施業を推進すべき森林の面積	土地に関する災害の防止及び土壌の保全の機能の維持増進を図るための森林施業を推進すべき森林	快適な環境の形成の機能の維持増進を図るための森林施業を推進すべき森林	保健文化機能の維持増進を図るための森林施業を推進すべき森林	その他の公益的機能の維持増進を図るための森林施業を推進すべき森林	
神通川	神通川	9,969	177	191	651	—	4,536
	滑川市	678	304	43	64	—	679
	黒部市	8,949	—	20	1,284	—	1,964
	入善町	863	181	43	—	—	488
	朝日町	6,668	2,842	4	13	—	4,668
	富山市	58,123	8,583	33	15,305	—	19,727
	上市町	11,979	428	—	255	—	3,345
	立山町	7,469	702	—	1,588	—	1,486
小計		104,697	13,218	333	19,159	—	36,892
庄川	高岡市	4,864	—	15	1,155	—	4,868
	氷見市	12,937	—	150	170	—	12,941
	小矢部市	5,462	75	—	53	—	5,395
	射水市	1,083	—	—	96	—	—
	砺波市	2,624	292	—	88	—	3,085
	南砺市	43,389	14,684	—	1,601	—	18,272
小計		70,359	15,052	165	3,162	—	44,561
合計		175,056	28,269	498	22,321	—	81,453

資料 市町村森林整備計画（令和5年4月1日現在）

3 森林計画

(1) 森林経営計画

センター別	市町村別	市町村認定									
		H30年度		R1年度		R2年度		R3年度		R4年度	
		件数	面積	件数	面積	件数	面積	件数	面積	件数	面積
新川	魚津市	3	473	4	415	4	559	5	1,830	5	1,842
	滑川市	1	174	—	—	1	85	1	85	1	90
	黒部市	4	588	3	436	3	343	3	371	3	372
	(黒部市)	2	306	1	154	1	61	2	187	2	189
	(宇奈月町)	2	282	2	282	2	282	1	183	1	183
	入善町	—	—	1	74	1	74	1	74	1	74
	朝日町	4	1,680	3	1,144	3	1,144	4	1,178	1	34
	計	12	2,915	11	2,069	12	2,205	14	3,537	11	2,413
富山	富山市	16	1,319	24	2,631	24	2,937	23	3,295	17	4,284
	(富山市)	—	—	—	—	—	—	—	—	—	—
	(大沢野町)	3	173	4	307	4	591	4	979	3	1,145
	(大山町)	6	268	7	370	7	370	7	410	3	1,152
	(八尾町)	5	698	10	1,496	10	1,496	9	1,425	9	1,446
	(婦中町)	1	152	1	116	1	136	1	136	1	198
	(山田村)	1	29	2	342	2	345	2	345	1	343
	(細入村)	—	—	—	—	—	—	—	—	—	—
	舟橋村	—	—	—	—	—	—	—	—	—	—
	上市町	6	297	7	628	7	628	6	1,267	4	1,304
	立山町	7	558	8	1,870	4	1,591	4	2,232	2	3,325
	計	29	2,175	39	5,128	35	5,156	33	6,794	23	8,913
高岡	高岡市	4	1,073	4	1,114	2	862	2	966	2	1,169
	(高岡市)	2	438	2	441	1	390	1	390	1	574
	(福岡町)	2	635	2	673	1	471	1	576	1	595
	氷見市	29	2,243	27	2,825	28	3,261	24	3,008	13	2,688
	小矢部市	4	1,017	4	1,042	4	1,139	4	1,201	4	1,313
	射水市	1	213	1	298	1	345	1	373	1	379
	(新湊市)	—	—	—	—	—	—	—	—	—	—
	(小杉町)	1	213	1	298	1	345	1	373	1	379
	(大門町)	—	—	—	—	—	—	—	—	—	—
	(下村)	—	—	—	—	—	—	—	—	—	—
	(大島町)	—	—	—	—	—	—	—	—	—	—
	計	38	4,546	36	5,280	35	5,607	31	5,549	20	5,549
砺波	砺波市	3	1,188	2	1,244	2	1,275	2	1,288	2	1,288
	(砺波市)	1	457	1	456	1	464	1	477	1	477
	(庄川町)	2	731	1	788	1	810	1	811	1	811
	南砺市	27	3,855	24	3,783	16	3,790	13	3,780	12	3,885
	(城端町)	5	559	5	605	5	848	4	746	3	836
	(平村)	3	532	3	693	3	729	2	573	2	573
	(上平村)	1	354	1	354	1	372	1	372	1	372
	(利賀村)	9	1,205	6	784	1	261	1	264	1	264
	(井波町)	2	112	2	192	1	143	1	144	1	144
	(井口村)	1	137	1	137	—	—	—	—	—	—
	(福野町)	1	200	1	200	1	200	1	200	1	200
	(福光町)	5	757	5	820	4	1,237	3	1,482	3	1,497
計	30	5,043	26	5,027	18	5,065	15	5,068	14	5,173	
合計	109	14,679	112	17,504	100	18,034	93	20,949	68	22,049	

県認定										大臣認定								認定合計	
H30年度		R1年度		R2年度		R3年度		R4年度		R1年度		R2年度		R3年度		R4年度			
件数	面積	件数	面積	件数	面積	件数	面積	件数	面積	件数	面積	件数	面積	件数	面積	件数	面積	件数	面積
-	1,165	-	1,165	-	1,165	-	1,165	-	1,168	-	4	-	4	-	4	-	4	5	3,015
-	14	-	14	-	14	-	14	-	14	-	-	-	0	-	0	-	0	1	105
-	175	-	175	-	175	-	175	-	179	-	-	-	1	-	1	-	1	3	552
-	110	-	110	-	110	-	110	-	112	-	-	-	1	-	1	-	1	2	302
-	65	-	65	-	65	-	65	-	67	-	-	-	-	-	-	-	-	1	250
-	5	-	5	-	5	-	5	-	5	-	-	-	-	-	-	-	-	1	79
-	869	-	869	-	869	-	869	-	869	-	1	-	1	-	1	-	3	1	906
-	2,229	-	2,229	-	2,229	-	2,229	-	2,235	-	4	-	7	-	7	-	9	11	4,657
-	11,388	-	11,388	-	11,345	-	11,345	-	11,370	-	23	-	176	-	176	-	296	17	15,951
-	96	-	96	-	96	-	96	-	96	-	1	-	1	-	1	-	5	-	101
-	717	-	717	-	717	-	717	-	726	-	1	-	5	-	5	-	5	3	1,875
-	7,833	-	7,833	-	7,833	-	7,833	-	7,833	-	15	-	90	-	90	-	176	3	9,161
-	2,023	-	2,023	-	2,023	-	2,023	-	2,040	-	4	-	20	-	20	-	43	9	3,529
-	139	-	139	-	96	-	96	-	95	-	2	-	2	-	2	-	9	1	302
-	334	-	334	-	334	-	334	-	335	-	-	-	-	-	-	-	1	1	680
-	246	-	246	-	246	-	246	-	245	-	-	-	57	-	57	-	57	-	302
-	-	-	-	-	-	-	-	-	-	-	-	-	-	-	-	-	-	-	-
-	1,006	-	1,006	-	1,006	-	1,006	-	1,004	-	0	-	0	-	0	-	0	4	2,308
-	299	-	299	-	299	-	299	-	299	-	2	-	9	-	9	-	9	2	3,634
-	12,693	-	12,693	-	12,650	-	12,650	-	12,673	-	25	-	185	-	185	-	306	23	21,892
-	624	-	624	-	624	-	624	-	625	-	5	-	8	-	8	-	8	2	1,802
-	192	-	192	-	192	-	192	-	208	-	4	-	7	-	7	-	7	1	789
-	432	-	432	-	432	-	432	-	417	-	1	-	1	-	1	-	1	1	1,013
-	915	-	915	-	915	-	915	-	915	-	-	-	-	-	-	-	-	13	3,603
-	697	-	697	-	697	-	697	-	702	-	-	-	-	-	-	-	-	4	2,015
-	197	-	197	-	197	-	197	-	203	-	2	-	2	-	2	-	2	1	583
-	-	-	-	-	-	-	-	-	-	-	-	-	-	-	-	-	-	-	-
-	196	-	196	-	196	-	196	-	202	-	2	-	2	-	2	-	2	1	583
-	1	-	1	-	1	-	1	-	1	-	0	-	0	-	0	-	-	-	1
-	-	-	-	-	-	-	-	-	-	-	-	-	-	-	-	-	-	-	-
-	-	-	-	-	-	-	-	-	-	-	-	-	-	-	-	-	-	-	-
-	2,433	-	2,433	-	2,433	-	2,433	-	2,444	-	7	-	9	-	9	-	9	20	8,003
-	527	-	527	-	527	-	527	-	532	-	3	-	5	-	5	-	5	2	1,826
-	385	-	385	-	385	-	385	-	392	-	1	-	3	-	3	-	3	1	872
-	142	-	142	-	142	-	142	-	140	-	2	-	2	-	2	-	2	1	953
-	1,336	-	1,336	-	1,336	-	1,336	-	1,336	-	0	-	0	-	0	-	1	12	5,222
-	395	-	395	-	395	-	395	-	388	-	-	-	-	-	-	-	-	3	1,224
-	143	-	143	-	143	-	143	-	150	-	-	-	-	-	-	-	-	2	724
-	12	-	12	-	12	-	12	-	12	-	-	-	-	-	-	-	-	1	384
-	261	-	261	-	261	-	261	-	263	-	-	-	-	-	-	-	-	1	527
-	5	-	5	-	5	-	5	-	5	-	0	-	0	-	0	-	0	1	149
-	13	-	13	-	13	-	13	-	13	-	-	-	-	-	-	-	-	-	13
-	38	-	38	-	38	-	38	-	39	-	-	-	-	-	-	-	-	1	238
-	469	-	469	-	469	-	469	-	466	-	0	-	0	-	0	-	1	3	1,964
-	1,863	-	1,863	-	1,863	-	1,863	-	1,869	-	4	-	5	-	5	-	6	14	7,048
2	19,219	2	19,219	2	19,176	2	19,176	2	19,221	1	40	1	206	1	206	1	330	71	41,600

4 水と緑の森づくり

(1) 里山林・混交林等整備状況

センター別	市町村	里山林整備								
		里山再生整備事業								
		管理利用計画策定		広葉樹林等整備	竹林整備	竹林林種転換	里山林誘導整備	流木防止対策整備	県民参加の森づくり	県民参加延べ人数
		面積ha	地区数	面積ha	面積ha	面積ha	面積ha	面積ha	地区数	人
	平成30年度	272	22	77.3	29.4	38.2		2.3	130	3,579
	令和元年度	243	22	56.7	30.5	26.7		1.0	132	3,459
	令和2年度	244	17	67.5	22.2	102.5	2.2		124	2,855
	令和3年度	170	18	67.1	38.1	104.0			115	2,597
	令和4年度	187	17	53.6	36.8	122.2		0.1	151	3,365
新川	魚津市			2.4		4.1			10	92
	滑川市			6.9	0.5	4.1		0.1	8	255
	黒部市	5	2	2.3	0.3	2.7			21	533
	(黒部市)	5	2	2.3	0.3	2.7			9	166
	(宇奈月町)								12	367
	入善町								1	28
	朝日町								6	192
	計	5	2	11.6	0.8	10.9		0.1	46	1,100
富山	富山市	20	4	10.4	5.8	19.1			19	291
	(富山市)	14	2	2.0		4.2			4	79
	(大沢野町)	6	2		0.8				1	9
	(大山町)								1	18
	(八尾町)			8.4		9.5			9	132
	(婦中町)				5.0				1	10
	(山田村)					3.3			2	17
	(細入村)					2.2			1	26
	舟橋村									
	上市町					3.2			9	273
	立山町					1.9			3	21
計	20	4	10.4	5.8	24.2			31	585	
高岡	高岡市			0.4	2.1	4.5			3	85
	(高岡市)			0.4	2.1	4.5			3	85
	(福岡町)									
	氷見市	100	4	3.0	18.5	50.7			21	494
	小矢部市	10	1		4.2	16.5			11	155
	射水市	12	1	4.7	2.4	11.0			5	83
	(新湊市)									
	(小杉町)			2.8		9.0			3	53
	(大門町)	12	1	1.9	2.4	2.0			2	30
	(下村)									
(大島町)										
計	122	6	8.0	27.2	82.7			40	817	
砺波	砺波市	12	2	18.5	2.5	3.1			12	181
	(砺波市)	5	1	14.3	2.5	2.6			8	132
	(庄川町)	7	1	4.2		0.5			4	49
	南砺市	29	3	5.0	0.4	1.3			22	682
	(城端町)								1	13
	(平村)								3	65
	(上平村)								1	19
	(利賀村)									
	(井波町)								1	59
	(井口村)									
	(福野町)								2	39
(福光町)	29	3	5.0	0.4	1.3			14	487	
計	41	5	23.5	2.9	4.4			34	863	
合計	187	17	53.6	36.8	122.2		0.1	151	3,365	

里山林整備					混交林整備				優良無花粉スギ 「立山 森の輝き」 の植栽	
里山再生整備事業(再整備)			森林病虫害等枯損木除去事業		風雪被害林整理	過密人工林整理	侵入竹林整理	計	植栽面積	植栽本数
管理利用計画再策定	竹林再整備	枯損木除去								
面積ha	地区数	面積ha	地区数	材積m3	面積ha	面積ha	面積ha	面積ha	面積ha	本
			25	1,011		47.3	17.3	64.6	20.5	40,940
			22	1,090		32.8	27.7	60.5	16.8	33,258
			18	1,013		38.1	25.4	63.6	28.9	60,330
			27	972		38.1	25.7	63.8	29.5	58,447
31	5	9.1	18	997		16.5	13.1	29.6	26.5	57,170
			1	141					3.5	7,530
			1	21						
			3	232		1.8	1.5	3.4		
			2	90		1.8		1.8		
			1	142			1.5	1.5		
			1	19						
			3	97		5.8	0.3	6.0	1.0	1,920
			9	510		7.6	1.8	9.4	4.5	9,450
17	2	3.8	6	337		0.7	2.0	2.7	11.3	24,830
			1	48						
									8.8	19,830
			3	157		0.7	0.7	1.4	0.9	1,700
17	2	3.8	1	84			1.4	1.4	1.1	2,120
			1	48					0.6	1,180
5	1	4.3				7.0		7.0		
9	2	0.9					1.5	1.5		
31	5	9.1	6	337		7.7	3.5	11.2	11.3	24,830
							1.2	1.2	1.0	2,000
							0.6	0.6		
							0.6	0.6	1.0	2,000
							3.0	3.0	6.0	11,980
							1.4	1.4		
							1.4	1.4		
							5.6	5.6	7.0	13,980
			1	28		0.5	0.8	1.3	0.7	1,340
			1	28			0.8	0.8	0.7	1,340
						0.5		0.5		
			2	122		0.7	1.5	2.2	3.1	7,570
			1	32		0.4		0.4		
									1.9	4,000
			1	90		0.3	1.5	1.8	1.2	3,570
			3	150		1.2	2.3	3.5	3.8	8,910
31	5	9.1	18	997		16.5	13.1	29.6	26.5	57,170

(2) 県民参加による森づくり年間参加延べ人数等

年度	県民参加による 森づくり 年間参加延べ人数	とやまの森づくりサポートセンター登録団体		とやまの森づくり サポートセンター 登録企業数
		団体数	人数	
平成 30 年度	12,580人	130団体	5,432人	54社
令和 元 年度	12,333人	133団体	5,372人	53社
令和 2 年度	9,762人	140団体	5,417人	56社
令和 3 年度	10,142人	144団体	5,764人	56社
令和 4 年度	10,498人	141団体	5,792人	58社

資料 県森林政策課調

(3) 森の寺子屋開催実績

年度	開催回数	参加人数
平成 30 年度	115回	7,879人
令和 元 年度	114回	7,132人
令和 2 年度	44回	2,211人
令和 3 年度	68回	2,722人
令和 4 年度	93回	4,950人

資料 県森林政策課調

(4) 県民による森づくり提案事業（県民実践活動）実績

年度	実施件数	参加延べ人数
平成 30 年度	13件	1,643人
令和 元 年度	17件	1,808人
令和 2 年度	13件	810人
令和 3 年度	22件	1,775人
令和 4 年度	15件	1,476人

資料 県森林政策課調

(5) 「とやまの森づくりサポートセンター」への登録団体一覧

ア サポートセンター登録団体・個人

R5. 3. 31現在

	登録年月	団体名称	会員数
1	H18. 03	あそあそ自然学校	35
2	H18. 03	雑木囃子	8
3	H18. 03	公益財団法人 オイスカ富山県支部	132
4	H18. 03	富山県フォレストリーダー協会	118
5	H18. 03	片貝川の流れを戻す会	50
6	H18. 03	NPO法人 グリーンツリズムとやま	77
7	H18. 03	森づくりボランティア「天林森の会」	25
8	H18. 03	とやま森林サポーターの会	19
9	H18. 03	とやま森林サポーター二期会	17
10	H18. 03	とやま森林サポーター三期会	19
11	H18. 03	とやま森林サポーター四期会	19
12	H18. 03	NPO法人 とやまの木で家をつくる会	80
13	H18. 03	どんぐりころりん会	30
14	H18. 04	環境教育ネットワークとやまエコひろば	10
15	H18. 04	とやま森林づくりボランティアの会	23
16	H18. 04	とやま森林インストラクター会	23
17	H18. 04	NPO法人 地域福祉協会	15
18	H18. 04	グリーンサポート 十夢草野の会	20
19	H18. 05	社会福祉法人 めひの野園	10
20	H18. 05	NPO法人 きんたろう倶楽部	119
21	H18. 05	市民いきものメイト	70
22	H18. 06	呉羽丘陵 ” 森の楽校”	40
23	H18. 06	とやま森林と人ネットワーク	5
24	H18. 08	社会福祉法人 「溪明園」	10
25	H18. 10	伏木ふれあいの杜 管理協力会	215
26	H18. 11	夢創塾 (むそうじゅく)	7
27	H19. 02	NPO法人 森のむささび	42
28	H19. 04	NPO法人 森林総合支援センター	35
29	H19. 05	梅檀野さくらの会	34
30	H19. 05	NPO法人 Bamboo saves the earth	12
31	H19. 08	富山県林友クラブ	129
32	H20. 02	砺波里山再生の会	10
33	H20. 02	阿古屋野森づくりクラブ	34
34	H20. 07	エコロの森ネイチャークラブ	10
35	H20. 09	里山と共に	5
36	H20. 09	クリキンディの森づくりの会	20
37	H20. 10	悠遊会 (ゆうゆうかい)	17
38	H20. 10	炭竹会	20
39	H20. 10	しんゆう倶楽部	35
40	H20. 11	アートNPOヒミング	40
41	H21. 01	ぶなっこ会	71
42	H21. 01	山平の森を育てる会	17
43	H21. 02	ふるさと再生塾	7
44	H21. 03	富山県がうん天蚕の会	15
45	H21. 04	富山国際大学環境サークル	14
46	H21. 05	土屋背戸山を守る会	150
47	H21. 05	樵舎 (たきぎのかい)	8
48	H21. 06	小菅沼・ヤギの杜	8
49	H21. 07	泉里山守る会	37
50	H21. 10	氷見 竹楽座	5
51	H22. 02	下向田里山を守る会	25
52	H22. 03	小長沢大山の森を守る会	46
53	H22. 06	富山森のこども園	70
54	H22. 07	里山活性化協議会	39

	登録年月	団体名称	会員数
55	H22.08	NPO法人 こば	90
56	H22.10	チームかぐや姫	20
57	H23.04	開木の里山を守る会	16
58	H23.06	愛本夢の里プロジェクト実行委員会	9
59	H23.07	フードバンクとやま	100
60	H23.08	社会福祉法人 恵風会「あざみ園」	36
61	H23.08	森のたくはいびん	17
62	H23.09	梅檀山地区森林振興委員会	28
63	H23.11	舞谷の里山を守る会	80
64	H23.12	東別所森林イベントパーク“絆”	10
65	H24.01	楽器の森	15
66	H24.03	一般社団法人 金山里山の会	54
67	H24.05	富山県立 となみ野高等学校	50
68	H24.10	竹の里	10
69	H25.02	しいたけクラブ	7
70	H25.02	広葉樹育成会	20
71	H25.03	谷内竹林整備の会	10
72	H25.03	夢響村塾とやま	10
73	H25.04	美しい森ネットワーク	10
74	H25.05	竹林青空会	15
75	H25.05	NPO法人 ガイア自然学校とやま	50
76	H25.06	NPO法人 自然環境ネットワーク・射水市ビオトープ協会	48
77	H25.06	道宗道の会	38
78	H25.06	梅谷の郷	12
79	H25.08	氷見小竹森づくり協議会	40
80	H25.09	宮新田の里山を考える会	15
81	H25.11	氷見市水産多面的機能発揮対策協議会	500
82	H25.11	ハッピーライフの会	11
83	H26.02	大門里山の会	43
84	H26.03	竹繁殖抑制研究の会	5
85	H26.04	NPO法人 アイ・フィール・ファイン	14
86	H26.04	祖父岳	5
87	H26.05	NPO法人 健康麻将越中ひばり会	115
88	H26.05	ひみ里山杉活用協議会	15
89	H26.06	園芸療法ネットワーク富山	10
90	H26.07	木工あすなろ	7
91	H26.08	宮腰里山の会	19
92	H26.09	高岡市立 太田小学校	76
93	H26.09	波樹沙（なぎさ）	50
94	H27.03	御手植え杉を守る会	50
95	H27.04	五位山活性化協議会	48
96	H27.08	高岡市二上谷内里山守る会	15
97	R3.06	富山国際学園福祉会 森のなかま	30
98	H27.10	とやまの森で森林療法を楽しむ会	22
99	H28.03	SOGO(そーごー)	17
100	H28.05	花の森・天神山ガーデンを守る会	58
101	H28.06	高窪竹林会	26
102	H28.06	三尾竹細工生産組合	40
103	H28.06	黒川地区グリーンツーリズム協議会	5
104	H28.06	氷見市立湖南小学校	160
105	H28.07	魚津市漁場環境保全会	43
106	H28.10	NPO法人 ひみ森の番屋	12
107	H29.03	森羅クラブ 立山	20
108	H29.06	氷見栗原竹林保全会	20
109	H29.08	森と山道を育む会	10
110	H30.01	砺波登高会	29
111	H30.03	森と農から里山を考える協議会	30
112	H30.05	大乘悟山を守る会	34
113	H30.05	下夕北部地区 森繁の会	15

	登録年月	団体名称	会員数
114	H30. 07	新川フォーレストクラブ	17
115	H30. 08	森のいさり火実行委員会	18
116	H30. 11	室の里山づくりの会	24
117	H31. 03	新・草刈り十字軍	20
118	H31. 03	矢田部里山を守る会	15
119	H31. 03	開ヶ丘管理組合	130
120	H31. 04	NPO法人 利賀飛翔の会	57
121	R1. 05	一般社団法人 TOGA森の大学校	11
122	R2. 02	ひみ里山くらぶ	15
123	R2. 02	NPO法人 おがっ×研究会	30
124	R2. 04	NPO法人 大長谷村づくり協議会	10
125	R2. 04	三熊町内会	34
126	R2. 05	諏訪町里山整備の会	30
127	R2. 06	常虹の滝を守る会	12
128	R2. 06	上二上の里山と歴史山道を守る会	40
129	R2. 07	木守っ子の会	20
130	R2. 08	社会福祉法人萌黄福祉会 やまむろこども園	60
131	R2. 09	TEAM呉羽バンブーサークル	15
132	R2. 09	松永町内会	22
133	R3. 03	平林里山整備の会	4
134	R3. 04	NPO法人 富山県自然保護協会	330
135	R3. 05	吉峰森作りサークル	12
136	R3. 07	水戸田地域森づくりの会	20
137	R3. 09	上田子地域豊かな森づくりの会	11
138	R3. 10	富山県林業技術者懇談会	149
139	R4. 04	氷見市熊無地区嶽の宮竹林整備協議会	11
140	R4. 04	射水神社崇敬奉賛会	25
141	R4. 07	五箇山自然文化研究会	67
		小計 (141 団体)	5,724
		個人登録者	68
		計	5,792

イ サポートセンター登録企業

R5. 1.13現在

	登録年月	企業名称	社員（会員）数
1	H18. 03	双爽グループ「北陸ｺｰﾎﾟﾚｰ うるおいの森づくり」有志の会	350
2	H18. 05	イオンリテール(株) イオンスタイル高岡南	320
3	H19. 05	株式会社トヨックス	330
4	H19. 05	北星ゴム工業株式会社	390
5	H19. 05	ダイヤテックス株式会社	320
6	H19. 07	川端鐵工株式会社	80
7	H19. 09	Y K K株式会社	4,000
8	H19. 11	ウッドリンク株式会社 フォレスタークラブ	150
9	H20. 01	オダケホームグループ“安心の森づくり”クラブ	230
10	H20. 04	日本労働組合総連合会富山県連合会（連合富山）	60,000
11	H20. 04	クラシエ製薬株式会社 高岡工場	180
12	H20. 05	北陸電力グループ森に恩返し活動	85
13	H20. 06	岸田木材株式会社 森林パートナー事業部	30
14	H20. 07	日本海ガス株式会社	346
15	H20. 09	株式会社富山村田製作所	1,980
16	H20. 11	大和ハウス工業株式会社 富山支店	126
17	H21. 03	ヤマサン食品工業株式会社	120
18	H21. 05	中越パルプ工業株式会社 高岡工場	420
19	H21. 05	中越ロジスティクス株式会社	236
20	H21. 05	中越緑化株式会社	32
21	H21. 06	公益財団法人 ニッセイ緑の財団	8
22	H21. 08	富山県生活協同組合	200
23	H21. 08	中越テクノ株式会社	26
24	H21. 10	ドコモ北陸グループ	810
25	H22. 03	大高建設株式会社	57
26	H22. 06	株式会社 アーキジオ	38
27	H22. 09	関西電力 北陸支社 森づくりサークル	5
28	H22. 09	富士ゼロックスマニファクチャリング(株) 富山事業所	217
29	H22. 12	エコーウッド富山 株式会社	15
30	H23. 12	関西電力労働組合 北陸地方本部	433
31	H24. 12	三協立山株式会社	5,138
32	H25. 04	富山F P会	6
33	H25. 07	アサヒビール株式会社 中部北陸統括本部 北陸支社	10
34	H25. 09	大建工業株式会社 井波工場	210
35	H25. 10	氷見建設業協会	34
36	H28. 03	株式会社 北陸銀行	2,506
37	H28. 04	チューモク株式会社	120
38	H28. 05	トナミ運輸労働組合	3,570
39	H29. 01	共和土木株式会社	94
40	H29. 01	株式会社 頼成工務店	8
41	H29. 01	オダニホーム 株式会社	5
42	H29. 02	(株)山下ホーム 自然のもりの会	37
43	H29. 02	細木建設株式会社	24
44	H29. 05	株式会社 フラグシップ	2
45	H29. 10	アサヒ飲料株式会社 北陸工場	45
46	H30. 06	株式会社JTB 富山支店	30
47	H30. 10	株式会社島田木材 フレーム会	20
48	H31. 02	西日本電信電話株式会社 富山支店	400
49	R1. 06	ネッツトヨタ富山株式会社 高岡店	26
50	R1. 10	佐藤工業株式会社	1,205
51	R2. 01	株式会社 河島造園	20
52	R2. 04	読売リサイクルネットワーク	1,683

	登録年月	企業名称	社員（会員）数
53	R3.01	アール・タチバナ株式会社	50
54	R3.01	有限会社 h s s t y l e	5
55	R3.02	株式会社 森田木工所	40
56	R3.08	となみ野展望農園	8
57	R4.05	北陸銀行石動支店	14
58	R4.09	サニーライブホールディングス株式会社	30
		計（59企業）	86,874

5 造林

(1) 造林実績

(単位：ha)

センター別	市町村別	再造林・拡大造林計	再造林				拡大造林			複層林
			総数	造林公共事業	無花粉スギ植栽事業	森林総研造林	総数	造林公共事業	治山事業	実のなる木植栽事業※
	平成30年度	67.2	63.9	34.9	20.5	8.5	3.3	0.7	2.6	
	令和元年度	59.3	57.5	35.7	16.8	5.0	1.8	0.1	1.7	
	令和2年度	49.8	47.3	14.9	28.9	3.5	2.5	1.1	1.4	
	令和3年度	57.7	55.3	14.6	29.5	11.2	2.4	0.2	2.2	
	令和4年度	55.3	53.6	17.1	26.5	10.0	1.7	0.7	1.0	
新川	魚津市	3.5	3.5		3.5					
	滑川市									
	黒部市									
	(黒部市)									
	(宇奈月町)									
	入善町	0.4					0.4		0.4	
	朝日町	1.3	1.0		1.0		0.3		0.3	
計	5.2	4.5		4.5		0.7		0.7		
富山	富山市	25.1	25.1	9.1	11.3	4.8				
	(富山市)									
	(大沢野町)									
	(大山町)	21.5	21.5	9.1	8.8	3.7				
	(八尾町)	0.9	0.9		0.9					
	(婦中町)	1.1	1.1		1.1					
	(山田村)	1.7	1.7		0.6	1.1				
	(細入村)									
	舟橋村									
	上市町									
立山町										
計	25.1	25.1	9.1	11.3	4.8					
高岡	高岡市	3.1	2.4	1.4	1.0		0.7	0.7		
	(高岡市)	0.7					0.7	0.7		
	(福岡町)	2.4	2.4	1.4	1.0					
	氷見市	9.9	9.8	3.8	6.0		0.1		0.1	
	小矢部市									
	射水市									
	(新湊市)									
	(小杉町)									
	(大門町)									
	(下村)									
(大島町)										
計	12.9	12.2	5.2	7.0		0.8	0.7	0.1		
砺波	砺波市	2.4	2.4	1.7	0.7					
	(砺波市)	1.4	1.4	0.8	0.7					
	(庄川町)	1.0	1.0	1.0						
	南砺市	9.7	9.5	1.2	3.1	5.2	0.2		0.2	
	(城端町)									
	(平村)									
	(上平村)	0.1					0.1		0.1	
	(利賀村)	0.1					0.1		0.1	
	(井波町)									
	(井口村)	7.1	7.1		1.9	5.2				
(福野町)										
(福光町)	2.4	2.4	1.2	1.2						
計	12.1	11.9	2.9	3.8	5.2	0.2		0.2		

注：実のなる木植栽事業の面積は、植栽本数÷1,000(本/ha)で換算したもの

(2) 山行苗木需給実績(針葉樹)

(単位:千本)

区 分		樹 種	スギ			ヒノキ	アテ	クロマツ	合計
			実生	さし木	小計				
平成30年度	需給量		62	19	81	1		8	90
令和元年度	需給量		91		91	1		8	100
令和2年度	需給量		90		90			7	97
令和3年度	需給量		73		73			8	81
令和4年度	需給量		77		77			1	78
4 年 度	供 給 量	県内生産業者	28		28				28
		森林組合	8		8				8
		県営	39		39				39
		その他							
		小計	75		75				75
	需 要 量	県外移入量	2		2			1	3
		合計	77		77			1	78
		県内需要量	73		73			1	74
	需 要 量	県外移出量	4		4				4
		合計	77		77			1	78

(3) 林業用種苗生産者経営体別苗畑面積(令和4年度に生産実績のあったもの)

(単位:戸、ha)

経営体 規 模	県		市 町 村		森林組合		苗組生産者		一般生産者		その他(学校・会社)		計	
	員数	面積	員数	面積	員数	面積	員数	面積	員数	面積	員数	面積	員数	面積
0.1ha以下							2	0.1					2	0.1
0.1~0.5							2	0.7					2	0.7
0.6~1.0					1	0.7							1	0.7
1.1~3.0	1	1.5											1	1.5
3.1~5.0														
5.1~														
計	1	1.5			1	0.7	4	0.8					6	3.0

(4) 採種園(育種母樹林)の状況

ア 現況

採種園名	所在地	樹種	面積	設定年度	クローン数	本数/ha	備 考
魚津採種園	魚津市石垣平	スギ	0.1ha	S44~47	1クローン	96本	閉鎖型ミニチュア採種園に更新
森林研究所	中新川郡立山町吉峰	スギ	0.9ha	S52	123クローン	608本	
計			1.0ha				

イ 採種量

(単位: kg)

年度	H19	20	21	22	23	24	25	26	27	28	29	30	R1	R2	R3	R4
魚津採種園	12	13	14	3	13	6	22	0	0	0	2	5	3	4	4	4
森林研究所	0	0	0	0	0	0	0	0	0	0	4	2.5	2	1	2	2
計	12	13	14	3	13	6	22	0	0	0	6	7.5	5	5	6	6

(5) 採穂園(育種母樹林)の状況

ア 現況

採穂園名	所在地	樹種	面積	設定年度	クローン数	本数	備 考
砺波採穂園	砺波市福山	スギ	3.7ha	S37~64	約1,000クローン	5,500本	無花粉スギ「はるよこい」 180本
魚津採種園	魚津市石垣平	スギ	3.2ha	R2~4	約1,000クローン	8,480本	採種園内に採穂林を造成
森林研究所	中新川郡立山町吉峰	スギ	0.5ha	S35	272クローン	3,037本	
計			4.2ha				

イ 採穂量

(単位: 千本)

年度	H19	20	21	22	23	24	25	26	27	28	29	30	R1	2	3	4
砺波採穂園	23	13	13	10	0	0	0	0	0	0	0	0	0	0	0	0
森林研究所	0	0	0	0	0	0	0	0	0	0	0	0	0	0	0	0
計	23	13	13	10	0	0	0	0	0	0	0	0	0	0	0	0

(6) 民有林適地適木調査実績 (土壌型別分布表)

(単位: ha、%)

土 壤 群 亜 群 土 壤 型	褐色森林土							黒色土		赤色土	
	褐色森林土					暗色系褐色森林土		B1D(d)	B1D	RC	
	BB	BC	BD(d)	BD	BE	dBD(d)	dBD				
丘陵性山地	面積	3,732	3,254	27,044	26,586	742			382	541	382
	比率	5.8	5.0	42.0	41.3	1.2			0.6	0.8	0.6
低海拔山地	面積	6,259	962	16,661	29,711	1,038				205	
	比率	10.5	1.5	26.8	47.8	1.7				0.3	
高海拔山地	面積	1,328	71	8,474	1,579	169	2,271	1,248			
	比率	2.5	0.1	15.7	2.9	0.3	4.2	2.3			
計	面積	11,319	4,278	52,179	57,876	1,949	2,271	1,248	382	746	382
	比率	6.3	2.4	28.9	32.1	1.1	1.2	0.7	0.6	0.4	0.2

土 壤 群 亜 群 土 壤 型	ポドゾル			泥炭土		残積性 未熟土	岩石地 崩壊地 その他	合計	適木 面積
	乾性	湿性		PP	Pt				
	PD	PWI~II	PWIII						
丘陵性山地	面積					1,138	577	64,369	48,649
	比率					1.8	0.9		
低海拔山地	面積					5,953	1,406	62,195	35,309
	比率					9.6	2.2		
高海拔山地	面積	253	8,708	6,498	651	225	19,401	3,011	4,650
	比率	0.6	16.2	12.1	1.2	0.4	36.0	5.6	
計	面積	253	8,708	6,498	651	225	26,492	4,994	88,608
	比率	0.1	4.8	3.6	0.4	0.1	14.7	2.8	

資料 林業技術センター林業試験場調 (昭和53年)

注: 1 丘陵性山地標高約400m以下、低海拔山地約400~800m、高海拔山地約800m以上、ただし、主地区分などの関係から、標高区分は完全に行っていないので部分的には出入りしている。

2 適木面積に急傾斜地、小さな岩石地、崩壊地等、造林不能地が含まれている。(約15%)

6 林道・作業道

(1) 林道現況

センター別	市町村	林道総数		自 動				
		(軽車道含む)		自動車道計		林道密度 (m/ha)	7.0m以上	
		路線数	延長	路線数	延長		路線数	延長
	平成30年度	735	1,738,680	597	1,608,001	8.9	9	40,441
	令和元年度	735	1,740,187	597	1,609,508	9.0	9	40,553
	令和2年度	735	1,743,724	597	1,613,045	9.0	9	40,742
	令和3年度	735	1,746,101	597	1,615,422	9.0	9	41,319
	令和4年度	737	1,747,376	598	1,612,976	9.0	9	41,356
新 川	魚津市	48	145,130	36	134,544	13.2	1	1,668
	滑川市	5	8,597	4	7,977	11.4		
	黒部市	39	92,303	31	85,291	9.5	1	1,474
	(黒部市)	23	55,052	18	50,554	16.0	1	1,474
	(宇奈月町)	16	37,251	13	34,737	6.0		
	入善町	7	20,726	5	19,426	21.3		
	朝日町	34	73,283	29	68,786	9.3	2	8,413
	計	133	340,039	105	316,024	11.2	4	11,555
富 山	富山市	101	364,429	90	350,839	6.0	4	26,269
	(富山市)							
	(大沢野町)	20	67,082	16	63,394	15.6		
	(大山町)	38	176,722	33	168,030	5.5	3	24,250
	(八尾町)	27	83,720	27	83,720	5.4	1	2,019
	(婦中町)	3	1,328	1	118	0.1		
	(山田村)	6	9,820	6	9,820	3.3		
	(細入村)	7	25,757	7	25,757	9.5		
	舟橋村							
	上市町	29	85,095	23	76,477	6.4		
立山町	29	98,177	26	94,367	12.6	1	3,532	
計	159	547,701	139	521,683	6.7	5	29,801	
高 岡	高岡市	69	109,258	53	97,622	14.7		
	(高岡市)	43	58,406	30	48,131	14.6		
	(福岡町)	26	50,852	23	49,491	14.7		
	氷見市	117	172,186	75	132,570	9.9		
	小矢部市	70	95,502	55	80,496	13.7		
	射水市	20	15,058	14	10,212	8.7		
	(新湊市)							
	(小杉町)	13	10,786	11	8,235	7.6		
	(大門町)	7	4,272	3	1,977	21.9		
	(下村)							
(大島町)								
計	276	392,004	197	320,900	11.8			
砺 波	砺波市	24	36,060	23	34,151	9.9		
	南砺市	145	431,572	134	420,218	9.7		
	計	169	467,632	157	454,369	9.7		
合 計		737	1,747,376	598	1,612,976	9.0	9	41,356

注 幅員は全幅員（車道幅員＋路肩）である。路線数は起点において数える。

(単位 延長：m)

車						道		軽車道	
7.0m未満～5.0m		5.0m未満～3.6m		3.6m未満3.0m以上		舗装		軽車道(3.0～1.8)	
路線数	延長	路線数	延長	路線数	延長	舗装延長	舗装率(%)	路線数	延長
36	325,077	462	1,153,501	90	88,982	973,233	60.5	138	130,679
36	326,031	463	1,154,330	89	88,594	975,273	60.6	138	130,679
36	328,625	463	1,154,966	89	88,712	977,330	60.6	138	130,679
36	331,580	463	1,153,369	89	89,154	978,609	60.6	138	130,679
35	324,616	454	1,143,405	100	103,599	989,652	61.4	139	134,400
1	13,991	29	109,109	5	9,776	70,649	52.5	12	10,586
		3	6,710	1	1,267	6,999	87.7	1	620
1	10,036	25	69,891	4	3,890	74,991	87.9	8	7,012
1	10,036	14	35,640	2	3,404	40,693	80.5	5	4,498
		11	34,251	2	486	34,298	98.7	3	2,514
		5	19,426			9,501	48.9	2	1,300
1	16,095	21	39,354	5	4,924	47,591	69.2	5	4,497
3	40,122	83	244,490	15	19,857	209,731	66.4	28	24,015
9	108,070	75	213,096	2	3,404	265,262	75.6	11	13,590
2	25,536	13	37,089	1	769	57,431	90.6	4	3,688
3	51,421	27	92,359			118,261	70.4	5	8,692
2	28,905	23	50,161	1	2,635	57,234	68.4		
1	118					118	100.0	2	1,210
1	2,090	5	7,730			7,364	75.0		
		7	25,757			24,854	96.5		
1	9,079	20	66,921	2	477	52,910	69.2	6	8,618
1	5,042	22	83,738	2	2,055	74,014	78.4	3	3,810
11	122,191	117	363,755	6	5,936	392,186	75.2	20	26,018
1	11,293	46	78,050	6	8,279	77,780	79.7	16	11,636
	611	27	44,554	3	2,966	38,753	80.5	13	10,275
1	10,682	19	33,496	3	5,313	39,027	78.9	3	1,361
3	31,740	36	71,554	36	29,276	77,552	58.5	42	39,616
2	5,574	41	66,508	12	8,414	25,585	31.8	15	15,006
1	689	8	5,028	5	4,495	1,689	16.5	6	4,846
1	689	7	4,542	3	3,004	1,689	20.5	2	2,551
		1	486	2	1,491			4	2,295
7	49,296	131	221,140	59	50,464	182,606	56.9	79	71,104
6	11,698	12	18,391	5	4,062	20,946	61.3	1	1,909
8	101,309	111	295,629	15	23,280	184,183	43.8	11	11,354
14	113,007	123	314,020	20	27,342	205,129	45.1	12	13,263
35	324,616	454	1,143,405	100	103,599	989,652	61.4	139	134,400

(2) 林道事業実績

センター別	市町村	開設								改良			
		総数		公共(山のみち除く)		山のみち		単		総数		公共	
		延長	事業費	延長	事業費	延長	事業費	延長	事業費	箇所数	事業費	箇所数	事業費
	平成30年度	1,813	1,068,836	1,675	574,574	138	481,734	0	12,528	107	190,290	79	27,945
	令和元年度	2,014	969,952	1,654	487,921	240	472,816	120	9,215	157	260,434	125	58,828
	令和2年度	3,214	893,549	2,786	447,525	373	432,302	55	13,721	73	211,068	46	61,679
	令和3年度	1,553	837,196	666	356,937	825	471,205	62	9,054	67	416,760	45	318,735
	令和4年度	1,051	863,105	754	379,952	297	468,686	0	14,467	59	392,285	36	264,544
新川	魚津市	251	148,203	251	110,128		38,075			1	14,976	1	14,976
	滑川市	0	0							0	0		
	黒部市	0	72,692	0	0	0	72,692			0	0	0	0
	(黒部市)	0	72,692	0		0	72,692			0	0		
	(宇奈月町)	0	0							0	0		
	入善町	0	119,380				119,380			1	19,333		
	朝日町	297	110,887			297	110,887			1	3,008		
計	548	451,162	251	110,128	297	341,034	0	0	3	37,317	1	14,976	
富山	富山市	0	127,652	0	0	0	127,652	0	0	18	169,664	16	163,286
	(富山市)												
	(大沢野町)	0	0							12	155,281	12	155,281
	(大山町)	0	75,789				75,789			4	8,005	4	8,005
	(八尾町)	0	51,863				51,863			1	5,346		
	(婦中町)	0	0							0	0		
	(山田村)	0	0							0	0		
	(細入村)	0	0							1	1,032		
	舟橋村	0	0							0	0		
	上市町	120	29,479	120	15,012				14,467	6	51,175	3	21,175
立山町	0	0							2	56,707	1	40,707	
計	120	157,131	120	15,012	0	127,652	0	14,467	26	277,546	20	225,168	
高岡	高岡市	0	0	0	0	0	0	0	0	10	17,453	7	5,447
	(高岡市)									6	13,306	4	4,952
	(福岡町)	0	0							4	4,147	3	495
	氷見市	0	0							5	21,053		
	小矢部市	0	0							1	1,600		
	射水市	0	0	0	0	0	0	0	0	1	4,198	0	0
	(新湊市)	0	0							0	0		
	(小杉町)	0	0							1	4,198		
	(大門町)	0	0							0	0		
	(下村)	0	0							0	0		
(大島町)	0	0							0	0			
計	0	0	0	0	0	0	0	0	17	44,304	7	5,447	
砺波	砺波市	0	0	0	0	0	0	0	0	2	4,140	0	0
	(砺波市)	0	0							1	1,635		
	(庄川町)	0	0							1	2,505		
	南砺市	383	254,812	383	254,812	0	0	0	0	11	28,978	8	18,953
	(城端町)	0	0							1	1,485		
	(平村)	313	136,814	313	136,814					1	570	1	570
	(上平村)	0	0							1	570	1	570
	(利賀村)	70	117,998	70	117,998					6	17,813	6	17,813
	(井波町)	0	0							0	0		
	(井口村)	0	0							0	0		
(福野町)	0	0							0	0			
(福光町)	0	0							2	8,540			
計	383	254,812	383	254,812	0	0	0	0	13	33,118	8	18,953	
合計	1,051	863,105	754	379,952	297	468,686	0	14,467	59	392,285	36	264,544	

注 実績延長には、未完成延長は含まない。なお、延長には改築延長を含みで計上。

注 事業費については、前年度事業費の繰越分を含むが、翌年度への繰越分は含まない。

(単位 延長:m 事業費:千円)

県単・その他		舗 装						林 道 災 害			
県単・その他		総 数		公 共		県単・その他		査 定 決 定		実 績	
箇所数	事業費	延長	事業費	延長	事業費	延長	事業費	箇所数	事業費	箇所数	事業費
28	162,345	2,985	74,516	1,699	46,458	1,286	28,058	23	246,542	23	247,686
32	201,606	3,150	74,157	1,581	39,627	1,569	34,530	12	115,877	12	90,814
27	149,389	4,517	129,873	3,138	84,384	1,379	45,488	4	46,279	4	35,754
22	98,025	2,031	100,960	1,099	63,538	932	37,423	9	86,293	9	83,765
23	127,741	2,302	98,116	1,510	75,338	792	22,778	16	82,192	16	83,765
		883	44,162	748	39,168	135	4,994	1	5,342	1	4,818
		0	0					1	19,671	1	30,145
0	0	0	0	0	0	0	0	0	0	0	0
		0	0								
		0	0								
1	19,333	0	0					0			
1	3,008	297	7,755	297	7,755			2	16,621	2	16,134
2	22,341	1,180	51,917	1,045	46,923	135	4,994	4	41,634	4	51,097
2	6,378	275	15,281	275	15,281	0	0	2	9,531	2	10,001
		0	0					0			
		0	0								
1	5,346	275	15,281	275	15,281			2	9,531	2	10,001
		0	0					0			
		0	0					0			
1	1,032	0	0					0			
		0	0					0			
3	30,000	120	1,745	120	1,745			0			
1	16,000	172	10,018			172	10,018	4	8,489	4	8,352
6	52,378	567	27,044	395	17,026	172	10,018	6	18,020	6	18,353
3	12,006	225	13,628	0	7,710	225	5,918	2	7,365	2	7,150
2	8,354	0	7,710		7,710			0			
1	3,652	225	5,918			225	5,918	2	7,365	2	7,150
5	21,053	0	0					1	2,429	1	2,310
1	1,600	0	0					0			
1	4,198	0	0	0	0	0	0	0	0	0	0
		0	0					0			
1	4,198	0	0					0			
		0	0					0			
		0	0					0			
10	38,857	225	13,628	0	7,710	225	5,918	3	9,794	3	9,460
2	4,140	0	0	0	0	0	0	0	0	0	0
1	1,635	0	0								
1	2,505	0	0					0			
3	10,025	330	10,521	70	3,679	260	6,842	3	12,744	3	12,184
1	1,485	0	0					1	5,336	1	5,144
		0	0					0			
		0	0					0			
		160	5,802	70	3,679	90	2,123	0			
		0	0					1	2,644	1	2,530
		0	0					0			
		0	0					0			
2	8,540	170	4,719			170	4,719	1	4,764	1	4,510
5	14,165	330	10,521	70	3,679	260	6,842	3	12,744	3	12,184
23	127,741	2,302	98,116	1,510	75,338	792	22,778	16	82,192	16	91,094

注 舗装事業費については、開設における同時舗装分を含む。

これに係る事業費は、開設事業から、舗装経費分の概数を記入。

(3) 作業道(路)現況

センター別	市町村別	総 数		造 林							
				計		公 社		森 林 総 研		個 人	
		路線数	延 長	路線数	延 長	路線数	延 長	路線数	延 長	路線数	延 長
	平成30年度	2,338	2,239,543	405	671,580	223	427,992	166	233,239	16	10,349
	令和元年度	2,464	2,366,991	412	674,668	223	427,992	173	236,327	16	10,349
	令和2年度	2,581	2,485,112	416	677,297	223	427,992	177	238,956	16	10,349
	令和3年度	2,581	2,485,112	416	677,297	223	427,992	177	238,956	16	10,349
	令和4年度	2,581	2,485,112	416	677,297	223	427,992	177	238,956	16	10,349
新 川	魚津市	221	176,296	30	50,010	18	42,626	8	6,280	4	1,104
	滑川市	15	7,617	0							
	黒部市	115	78,214	11	15,137	5	9,797	4	4,726	2	614
	(黒部市)	69	45,015	8	8,164	4	6,730	2	820	2	614
	(宇奈月町)	46	33,199	3	6,973	1	3,067	2	3,906		
	入善町	15	7,630	3	1,644	1	734	2	910		
	朝日町	65	52,586	4	15,031	4	15,031				
	計	431	322,343	48	81,822	28	68,188	14	11,916	6	1,718
富 山	富山市	569	670,845	120	232,100	73	156,302	44	73,364	3	2,434
	(富山市)	0	0	0	0						
	(大沢野町)	107	121,237	27	55,455	13	40,841	14	14,614		
	(大山町)	103	104,889	21	43,556	12	30,906	9	12,650		
	(八尾町)	238	312,848	50	102,056	32	62,872	17	38,597	1	587
	(婦中町)	29	24,266	3	4,934	1	3,087			2	1,847
	(山田村)	60	68,268	13	17,518	9	10,015	4	7,503		
	(細入村)	32	39,337	6	8,581	6	8,581				
	舟橋村										
	上市町	112	92,335	18	28,007	7	16,697	11	11,310		
立山町	94	73,957	22	14,731	10	5,593	12	9,138			
	計	775	837,137	160	274,838	90	178,592	67	93,812	3	2,434
高 岡	高岡市	173	162,634	29	48,438	17	37,389	11	10,290	1	759
	(高岡市)	60	52,105	6	9,655	3	7,205	3	2,450		
	(福岡町)	113	110,529	23	38,783	14	30,184	8	7,840	1	759
	氷見市	345	320,330	42	47,398	28	40,584	12	6,059	2	755
	小矢部市	210	184,951	28	36,871	19	30,604	8	5,742	1	525
	射水市	41	51,909	6	10,530	6	10,530	0	0	0	0
	(新湊市)										
	(小杉町)	41	51,909	6	10,530	6	10,530				
	(大門町)										
	(下村)										
(大島町)											
	計	769	719,824	105	143,237	70	119,107	31	22,091	4	2,039
砺 波	砺波市	170	163,266	14	26,944	13	24,539	0	0	1	2,405
	(砺波市)	91	89,549	9	15,680	9	15,680				
	(庄川町)	79	73,717	5	11,264	4	8,859			1	2,405
	南砺市	627	669,841	102	164,227	22	37,566	78	124,908	2	1,753
	(城端町)	152	136,058	17	23,108	5	11,825	12	11,283		
	(平村)	69	76,036	20	31,481	4	4,085	16	27,396		
	(上平村)	15	14,211	0	0						
	(利賀村)	124	129,362	31	56,051	4	4,370	27	51,681		
	(井波町)	42	55,792	6	10,970			5	10,262	1	708
	(井口村)	14	21,061	3	2,681	1	406	2	2,275		
	(福野町)	13	20,656	1	2,233	1	2,233				
	(福光町)	198	216,665	24	37,703	7	14,647	16	22,011	1	1,045
		計	797	833,107	116	191,171	35	62,105	78	124,908	3
	合 計	2,772	2,712,411	429	691,068	223	427,992	190	252,727	16	10,349

(単位：m)

林 構		林 産 集 落		県 単		そ の 他	
路線数	延 長	路線数	延 長	路線数	延 長	路線数	延 長
103	93,756	11	14,636	421	218,161	1,398	1,241,410
103	93,756	11	14,636	455	241,015	1,483	1,342,916
103	93,756	11	14,636	495	265,058	1,558	1,436,836
103	93,756	11	14,636	526	292,412	1,619	1,510,929
103	93,756	11	14,636	564	317,925	1,672	1,608,795
6	4,174			43	26,988	142	95,124
1	644			1	25	13	6,948
5	4,679	0	0	20	10,209	79	48,189
2	1,423			10	7,049	49	28,379
3	3,256			10	3,160	30	19,810
						12	5,986
				13	5,900	48	31,655
12	9,497	0	0	77	43,122	294	187,902
40	43,204	0	0	76	40,856	333	354,685
5	4,677			11	3,607	64	57,498
3	2,909			17	7,122	62	51,302
24	28,403			20	11,240	144	171,149
3	2,498			13	6,926	10	9,908
3	2,115			8	5,686	36	42,949
2	2,602			7	6,275	17	21,879
1	906			24	13,705	69	49,717
2	1,497			29	13,808	41	43,921
43	45,607	0	0	129	68,369	443	448,323
2	1,973	2	620	45	24,525	95	87,078
2	1,973	1	100	17	8,096	34	32,281
		1	520	28	16,429	61	54,797
1	1,348	3	1,896	96	45,612	203	224,076
1	1,718			49	26,568	132	119,794
0	0	0	0	16	14,779	26	40,369
				12	10,366	23	31,013
				4	4,413	3	9,356
4	5,039	5	2,516	206	111,484	456	471,317
11	10,185	0	0	30	14,916	115	111,221
5	3,031			14	6,460	63	64,378
6	7,154			16	8,456	52	46,843
33	23,428	6	12,120	122	80,034	364	390,032
10	5,885			34	22,031	91	85,034
2	1,277	1	2,000	15	11,149	31	30,129
		2	2,739	1	230	12	11,242
		3	7,381	16	6,721	74	59,209
3	1,761			2	462	31	42,599
						11	18,380
				1	370	11	18,053
18	14,505			53	39,071	103	125,386
44	33,613	6	12,120	152	94,950	479	501,253
103	93,756	11	14,636	564	317,925	1,672	1,608,795

(4) 市町村別作業道(路)開設実績

センター別	市町村別	総数		造 林							
				計		公 社		森 林 総 研		個 人	
		延長	事業費	延長	事業費	延長	事業費	延長	事業費	延長	事業費
	平成30年度	136,249	369,720	4,810	17,827	0	0	4,810	17,827	0	0
	令和元年度	127,448	299,964	3,088	8,344	0	0	3,088	8,344	0	0
	令和2年度	121,162	255,644	3,199	10,842	0	0	3,199	10,842	0	0
	令和3年度	106,213	241,616	4,766	10,240	0	0	4,766	10,240	0	0
	令和4年度	131,955	261,403	8,576	24,503	0	0	8,576	24,503	0	0
新 川	魚津市	10,656	17,932	690	2,208			690	2,208		
	滑川市	0	0	0	0						
	黒部市	1,269	2,637	0	0	0	0	0	0	0	0
	(黒部市)	1,135	2,369	0	0						
	(宇奈月町)	134	268	0	0						
	入善町	0	0	0	0						
	朝日町	1,431	2,605	0	0						
計	13,356	23,174	690	2,208	0	0	690	2,208	0	0	
富 山	富山市	23,673	42,504	2,375	6,943	0	0	2,375	6,943	0	0
	(富山市)	0	0	0	0						
	(大沢野町)	9,973	19,417	1,650	5,280			1,650	5,280		
	(大山町)	104	165	0	0						
	(八尾町)	7,218	13,137	725	1,663			725	1,663		
	(婦中町)	805	1,451	0	0						
	(山田村)	982	1,934	0	0						
	(細入村)	4,591	6,400	0	0						
	舟橋村	0	0	0	0						
	上市町	3,464	6,679	1,302	3,514			1,302	3,514		
立山町	2,013	3,856	0	0							
計	29,150	53,039	3,677	10,457	0	0	3,677	10,457	0	0	
高 岡	高岡市	13,713	45,968	0	0	0	0	0	0	0	0
	(高岡市)	882	22,050	0	0						
	(福岡町)	12,831	23,918	0	0						
	氷見市	21,409	33,747	0	0						
	小矢部市	4,986	8,253	0	0						
	射水市	5,899	10,109	0	0	0	0	0	0	0	0
	(新湊市)	0	0	0	0						
	(小杉町)	0	0	0	0						
	(大門町)	5,899	10,109	0	0						
	(下村)	0	0	0	0						
(大島町)	0	0	0	0							
計	46,007	98,077	0	0	0	0	0	0	0	0	
砺 波	砺波市	570	1,016	0	0	0	0	0	0	0	0
	(砺波市)	570	1,016	0	0						
	(庄川町)	0	0	0	0						
	南砺市	42,872	86,097	4,209	11,838	0	0	4,209	11,838	0	0
	(城端町)	3,908	6,868	982	3,155			982	3,155		
	(平村)	2,061	5,510	2,061	5,510			2,061	5,510		
	(上平村)	0	0	0	0						
	(利賀村)	632	1,000	0	0						
	(井波町)	182	473	182	473			182	473		
	(井口村)	984	2,700	984	2,700			984	2,700		
	(福野町)	0	0	0	0						
	(福光町)	35,105	69,546	0	0						
計	43,442	87,113	4,209	11,838	0	0	4,209	11,838	0	0	
合計	131,955	261,403	8,576	24,503	0	0	8,576	24,503	0	0	

(単位 延長：m 事業費：千円)

林 構		林 産 集 落		県 単		そ の 他	
延 長	事業費	延 長	事業費	延 長	事業費	延 長	事業費
0	0	0	0	21,224	31,274	110,215	320,620
0	0	0	0	22,854	26,475	101,506	265,145
0	0	0	0	24,043	33,247	93,920	211,555
0	0	0	0	27,354	45,169	74,093	186,207
0	0	0	0	25,513	37,517	97,866	199,383
				1,628	2,000	8,338	13,724
0	0	0	0	134	268	1,135	2,369
						1,135	2,369
				134	268		
						1,431	2,605
0	0	0	0	1,762	2,268	10,904	18,698
0	0	0	0	4,290	7,779	17,008	27,782
				2,503	4,394	5,820	9,743
						104	165
						6,493	11,474
				805	1,451		
				982	1,934		
						4,591	6,400
						2,162	3,165
				948	1,896	1,065	1,960
0	0	0	0	5,238	9,675	20,235	32,907
0	0	0	0	3,499	4,916	10,214	41,052
						882	22,050
				3,499	4,916	9,332	19,002
				3,500	5,945	17,909	27,802
				2,122	3,162	2,864	5,091
0	0	0	0	2,295	2,729	3,604	7,380
				2,295	2,729	3,604	7,380
0	0	0	0	11,416	16,752	34,591	81,325
0	0	0	0	0	0	570	1,016
						570	1,016
0	0	0	0	7,097	8,822	31,566	65,437
				2,926	3,713		
				632	1,000		
				3,539	4,109	31,566	65,437
0	0	0	0	7,097	8,822	32,136	66,453
0	0	0	0	25,513	37,517	97,866	199,383

(5) 緑資源幹線林道事業の概況

年 度	富山県3路線計		高 山 ・ 大 山 線		大 山 ・ 福 光 線					
			有 峰 区 間		大 山 I 区 間		大 沢 野 ・ 八 尾 区 間		利 賀 ・ 平 区 間	
	延長計	事 業 費 計	延 長	事 業 費	延 長	事 業 費	延 長	事 業 費	延 長	事 業 費
全体計画	109,688.0	54,289,340,125	38,600.0	19,629,863,000	10,600.0	5,822,214,000	10,200.0	4,948,373,000	5,688.0	5,198,115,125
52年度	(34.0) 427.0	136,775,000	(34.0) 427.0	136,775,000						
53年度	1,137.0	250,437,000	1,137.0	250,437,000						
54年度	1,406.9	337,057,000	1,406.9	337,057,000						
55年度	754.2	339,827,013	754.2	339,827,013						
昭和56年度	853.6	391,690,798	808.5	337,049,938					45.1	54,640,860
57年度	669.0	444,395,946	511.1	138,713,928	130.0	63,108,000			27.9	242,574,018
58年度	(522.0) 650.2	471,796,979	258.2	74,571,108	(522.0) 392.0	157,000,000				240,225,871
59年度	(355.0) 795.8	488,316,898	440.8	129,578,693	(355.0) 355.0	65,771,000				292,967,205
60年度	(561.0) 813.3	567,702,857	(561.0) 813.3	174,635,939						393,066,918
61年度	(1,100.0) 622.7	611,031,319	(1,100.0) 410.8	173,284,527					211.9	437,746,792
62年度	(2,176.8) 620.4	797,277,505	(2,176.8) 456.7	208,076,236					163.7	589,201,269
63年度	(831.4) 385.7	811,358,296	(831.4) 240.4	203,352,814					145.3	608,005,482
平成元年度	(3,152.1) 2,864.3	824,417,759	(897.0) 669.2	205,974,423					(2,255.1) 2,195.1	618,443,336
2年度	(2,392.0) 2,008.8	834,216,272	(1,242.0) 971.1	299,425,354					(1,150.0) 1,037.7	534,790,918
3年度	(462.8) 1,529.8	826,737,729	(462.8) 533.0	337,071,723					996.8	489,666,006
4年度	(2,073.8) 1,229.8	1,095,404,661	(471.3) 506.8	621,226,309					(1,602.5) 723.0	474,178,352
5年度	(3,537.0) 1,243.6	1,530,743,108	(2,857.1) 393.0	969,767,227					(679.9) 141.0	222,608,098
6年度	(1,230.9) 1,005.2	1,084,484,870	(556.6) 348.6	681,876,296						
7年度	(1,075.4) 1,214.8	1,455,884,606	(494.0) 669.0	970,617,225						
8年度	(398.8) 1,541.1	1,170,376,837	(288.0) 550.7	771,658,760						
9年度	(2,743.3) 2,442.5	1,049,124,570	(2,218.9) 1,940.3	691,274,945						
10年度	(1,114.3) 2,482.8	1,730,339,168	(1,114.3) 1,759.4	1,027,759,436						
11年度	(2,323.6) 2,547.9	1,235,153,176	(2,323.6) 1,979.5	748,781,474						
12年度	(636.7) 1,400.6	1,426,849,816	(405.9) 697.0	720,986,164						
13年度	(2,019.7) 1,012.0	1,138,377,845	(572.0) 319.0	601,184,413			133.0	100,550,502		
14年度	(2,096.1) 1,484.7	1,492,443,331	(654.8) 427.6	863,783,670			148.1	180,680,590		
15年度	(1,397.3) 907.3	1,085,638,965	(946.8) 119.5	672,007,798			86.5	109,690,795		
16年度	(1,106.1) 1,101.9	1,051,765,914	(340.8) 233.1	581,390,753			122.0	164,434,230		
17年度	(651.0) 1,195.1	992,414,107	(135.8) 470.1	593,480,691				109,714,763		
18年度	(1,085.2) 1,667.7	1,312,214,006	(596.0) 478.5	801,925,139			(0.0) 48.3	152,905,883		
19年度	(2,419.5) 451.5	503,118,773	(37.8) 9.8	107,119,099			(541.9) 0.0	87,561,608		
20年度	(612.1) 11.0	473,647,762	(605.1) 0.0	367,319,612			(7.0) 11.0	102,904,177		
21年度	(683.6) 0.0	288,078,654	(498.3) 0.0	249,687,571			(0.0) 0.0	0		
22年度	(490.8) 66.0	228,443,561	(145.3) 7.0	197,280,000						
合 計	(39,282.3) 38,544.2	28,477,542,101	(21,453.1) 20,747.1	15,584,957,278	(877.0) 877.0	285,879,000	(548.9) 548.9	1,008,442,548	(5,687.5) 5,687.5	5,198,115,125

注：平成20年度以降は、既設道移管円滑化事業（事業実施主体：森林総合研究所森林農地整備センター）の実績を記載。平成23年度に事業廃止。

()は舗装

(単位 延長：m 事業費：円)

上平・福光区間		朝日・大山線		備 考
延長	事業費	延長	事業費	
21,900.0	8,891,648,000	32,900.0	14,747,500,000	
				新山の神トンネル上半掘削136.05m
				新山の神トンネル上半掘削160.5m
				大山Ⅰ区間 大山町へ877.0m移管 新山の神トンネル上半掘削246.3m
				新山の神トンネル上半掘削338.7m
				有峰区間 富山県へ1,640.1m移管 新山の神トンネル上半掘削290.4m
				有峰区間 富山県へ1,687.4m移管 新山の神トンネル上半掘削256.65m
				利賀・平区間 利賀村へ1,453.1m、平村へ802.0m移管
				有峰区間 富山県へ934.2m移管
165.0	147,305,723	544.6	191,062,060	利賀・平区間 平村へ3,432.4m移管
(213.0)		(461.3)		
336.2	194,215,474	320.4	208,393,100	有峰区間 富山県へ6,041.1m移管
		(581.4)		
260.0	213,686,187	285.8	271,581,194	有峰区間 富山県へ1,342.2m移管
		(110.8)		
335.9	204,673,989	654.5	194,044,088	
		(524.4)		
143.0	175,600,954	359.2	182,248,671	
(864.0)		(250.3)		
434.5	448,339,222	288.9	254,240,510	朝日・魚津区間 朝日町へ1,136.4m移管 有峰区間 富山県へ3,039.7m及び、大山町へ232.1m移管 朝日・魚津区間 朝日町へ774.7m移管
288.3	201,147,906	280.1	285,223,796	有峰区間 富山県へ961.5m移管 上平・福光区間 福光町へ1,165.2m移管
(230.8)				
393.7	344,408,275	309.9	361,455,377	有峰区間 富山県へ1,265.2m移管 朝日・魚津区間 朝日町へ725.2m移管
(633.5)		(814.2)		
210.8	204,927,418	349.2	231,715,512	有峰区間 富山県へ758.8m移管 上平・福光区間 福光町へ950.9m移管 朝日・魚津区間 朝日町へ300.2m、魚津市へ413.9m移管
(404.1)		(1,037.2)		
265.0	154,169,761	644.0	293,809,310	有峰区間 富山県へ878.3m移管 上平・福光区間 福光町へ126.9m移管
(126.9)		(323.6)		
299.8	182,434,075	401.5	121,506,297	有峰区間 富山県へ521.2m移管 朝日・魚津区間 朝日町へ703.6m、魚津市へ346.1m移管
(451.3)		(314.0)		
277.8	144,963,321	469.0	160,977,610	上平・福光区間 南砺市へ777.6m移管 朝日・魚津区間 魚津市へ362.8m移管
(97.0)		(418.2)		
262.0	148,022,117	463.0	141,196,536	有峰区間 富山県へ257.3m移管
(0.0)		(489.2)		
283.7	133,723,313	857.2	223,659,671	
(1,021.8)		(818.0)		
155.2	153,250,303	286.5	155,187,763	上平・福光区間 南砺市へ887.2m移管 朝日・魚津区間 魚津市へ908.2m移管
(0.0)		(0.0)		
0.0	2,280,027	0.0	1,143,946	有峰区間 富山県へ365.4m移管 大沢野・八尾区間 富山市へ548.9m移管
(185.3)		(0.0)		
0.0	38,391,083	0.0	0	有峰区間 富山県へ264.4m移管 上平・福光区間 南砺市へ319.9m移管 朝日・魚津区間 朝日町へ454.5m移管
		(345.5)		
		59.0	31,163,561	有峰区間 富山県へ643.5m移管 朝日・魚津区間 黒部市へ345.5m移管
(4,227.7)		(6,488.1)		
4,110.9	3,091,539,148	6,572.8	3,308,609,002	

(6) 山のみち地域づくり交付金事業の概況

(単位 延長：m 金額：千円)

年 度	有 峰 線		大沢野・八尾線		上平・福光線		宮崎・蛭谷線		福平・東城線		羽入・明日線		6路線計	
	延 長	事 業 費	延 長	事 業 費	延 長	事 業 費	延 長	事 業 費	延 長	事 業 費	延 長	事 業 費	延長計	事業費計
全体計画	8,900.0	8,897,000	9,700.0	3,981,000	17,700.0	5,807,000	11,500.0	5,109,119	3,500.0	1,343,102	6,100.0	3,108,305	57,400.0	28,245,526
平成20年度	(163.0)	160,500	(182.0)	119,000	(487.0)	84,070	(183.0)	124,500	(207.0)	55,000			(1,222.0)	0.0
平成21年度	(341.0)	398,000	(187.0)	70,000	(200.0)	66,500	(722.0)	161,500	(580.0)	120,000			(2,030.0)	222.0
平成22年度	(341.0)	393,186	(400.1)	0.0	(355.0)	50,300	(189.0)	24,900	(95.0)	144.0			(1,380.1)	453.0
平成23年度	(64.0)	183,800	(491.0)	366,000	(745.0)	85,000	(140.0)	857.0	(328.0)	190.0			(1,768.0)	1,486.0
平成24年度	(378.0)	468,823	(48.1)	142,000	()	1,543.0	82,000	(617.0)	(243.0)	396.0			(1,286.1)	3,223.6
平成25年度	(217.0)	257,572	()		()	244.0	20,000	(367.9)	()	388.8			(584.9)	632.8
平成26年度	(222.0)	295,235	()		()			()	()	69,048			(222.0)	458,904
平成27年度	(169.8)	169.3	(244.0)	119,446	()			()	(176.0)	61,000			(589.8)	954.6
平成28年度	(113.0)	283,000	(402.0)	170,000	()			(103.2)	(52.0)	77,635			(941.5)	272.5
平成29年度	(250.9)	271,000	(484.7)	131,380	()			(374.5)	()	44,000			(180.4)	567,000
平成30年度	(511.7)	138.3	(329.5)	177,000	()			(168.2)	(413.6)	80,000			(1,317.4)	0.0
令和元年度	(454.2)	183.6	(200.1)	110,000	()			()	(341.6)	51,500			(1,182.8)	250.0
令和2年度	()	248.1	(565.0)	668.0	()			(232.4)	(233.7)	98.3			(1,120.4)	281.9
令和3年度	()	146,181	(450.8)	66,181	()			(556.4)	(381.6)	67,000			(1,776.0)	502,000
令和4年度	()	75,789	(451.0)	274.7	()			(80,000)	(612.6)	120,000			(1,760.0)	916.1
合 計	2,205.7	3,943,930.0	1,808.3	2,008,916.0	1,787.0	387,870.0	2,596.5	1,294,847.0	1,585.6	1,155,037.0	0.0	255,000	9,983.1	9,045,600

注：延長及び事業費は事業年度での実績とし、前年度繰越分を含まない。

注：() 内は未完成延長

7 林業機械

(1) 林業機械の推移

(単位：台)

機械名		集材機	小型運材車	クレーン	チェーンソー	刈払機	動力枝打機	苗畑用トラクター
年度								
平成 30 年度		39	8	17	397	297	16	0
令和 元 年度		36	7	21	410	313	12	2
令和 2 年度		36	10	18	434	331	6	0
令和 3 年度		34	10	17	467	345	6	0
令和 4 年度		36	8	16	458	337	6	0
内 訳	会 社	26	6	8	211	146	6	0
	森林組合	1	0	5	200	167	0	0
	その他組合	0	0	0	9	6	0	0
	個人外	9	2	3	38	18	0	0

資料 県森林政策課調

(2) 高性能林業機械の推移

(単位：台)

機械名		スキッダ	プロセッサ	ハーベスタ	フォワーダ	スイング ヤーダ	グラップルソー	フォーク収納型 グラップルバケット
年度								
平成 30 年度		4	5	16	25	14	3	-
令和 元 年度		4	6	16	26	14	4	-
令和 2 年度		4	9	18	32	17	6	-
令和 3 年度		3	6	18	31	16	7	7
令和 4 年度		2	10	20	35	16	7	18
内 訳	会 社	1	7	6	13	7	4	9
	森林組合	0	3	13	21	8	3	8
	その他組合	0	0	0	0	0	0	0
	個人外	1	0	1	1	1	0	1

資料 県森林政策課調

8 林業構造改善事業（林業成長産業化推進事業）

(1) 市町村別事業実績総括表

センター別	市町村別	総計	事業			
			間伐材生産	路網整備・機能強化	高性能林業機械等の整備	コンテナ苗生産基盤施設等の整備
	平成30年度	1,510,397	90,930	346,421	23,760	3,691
	令和元年度	934,419	104,562	442,040	79,640	
	令和2年度	613,209	63,189	309,675	77,475	
	令和3年度	829,098	27,830	192,635	103,465	
	令和4年度	636,123	25,773	199,697	30,923	
新 川	魚津市			13,724		
	滑川市					
	黒部市			2,369		
	(黒部市)			2,369		
	(宇奈月町)					
	入善町					
	朝日町		1,093	2,605		
	計		1,093	18,697		
富 山	富山市		17,074	28,011		
	(富山市)					
	(大沢野町)		16,473	9,743		
	(大山町)		602	394		
	(八尾町)			11,474		
	(婦中町)					
	(山田村)					
	(細入村)			6,400		
	舟橋村					
	上市町		1,311	3,250		
立山町			1,960			
	計		18,385	33,221		
高 岡	高岡市			41,052		
	(高岡市)			22,050		
	(福岡町)			19,002		
	氷見市		6,294	27,802		
	小矢部市			5,091		
	射水市			7,380		
	(新湊市)					
	(小杉町)					
	(大門町)			7,380		
	(下村)					
(大島町)						
	計		6,294	81,325		
砺 波	砺波市			1,016		
	(砺波市)			1,016		
	(庄川町)					
	南砺市			65,437	30,923	
	(城端町)					
	(平村)					
	(上平村)					
	(利賀村)					
	(井波町)					
	(井口村)				10,537	
	(福野町)					
	(福光町)			65,437	20,386	
	計			66,453	30,923	
	合計	636,123	25,773	199,697	30,923	

(単位：千円)

内 容			
木材加工流通施設等の整備費	木質バイオマス利用促進施設の整備	特用林産振興施設等の整備	木造公共建築物等の整備
280,528	252,708		512,358
308,176			
162,870			
419,464			85,704
			379,730
			379,730
			379,730
			379,730

9 林業金融

(1) 林業・木材産業改善資金の貸付実績

(単位：千円)

年 度	件数	金額
平成30年度	1	3,830
令和元年度	1	4,200
令和2年度	0	0
令和3年度	2	17,280
令和4年度	1	9,990

(2) 木材産業等高度化推進資金の貸付状況（年度末貸付残高）

(単位：千円)

年 度	総 数		事業経営改善合理化資金				構造改善合理化資金				林業経営改善資金			
			素材生産等 促進資金		新規需要 創出資金		木材高度 加工資金		原木確保協定 促進資金		林業経営高度化 推進資金		伐採・造林一環 作業推進資金	
	件数	金額	件数	金額	件数	金額	件数	金額	件数	金額	件数	金額	件数	金額
平成30年度	1	28,200	1	28,200										
令和元年度	1	28,200	1	28,200										
令和2年度	1	28,200	1	28,200										
令和3年度	1	28,000	1	28,000										
令和4年度	1	28,000	1	28,000										

資料 県森林政策課調

10 林産物

(1) 素材需給量

年 度	供 給 量					外材輸入量 D
	総 数 A	県内生産量 B	県外移入量			
			計	国産材	外材 C	
平成30年次	347	57	125	82		165
令和元年次	386	82	125	78		179
令和2年次	330	79	104	82		147
令和3年次	297	89	77	77		131
令和4年次	244	48	80	80		116

資料 農林水産省「木材需給報告書」、財務省「貿易統計」及び県森林政策課調

(2) 素材生産量（用途別、樹種別）

年 度	総 数	用 途 別			
		製材用	合板用	木 材 チップ用	その他
平成30年次	57	26	17	14	—
令和元年次	82	47	23	12	—
令和2年次	79	43	22	14	—
令和3年次	112	57	21	34	—
令和4年次	70	34	20	16	—

資料 農林水産省「木材需給報告書」

(3) 製材動態

年 度	出 力 (k w) 階 層 別 工 場 数					
	総 数	7.5~22.5	22.5~37.5	37.5~75.0	75.0~300.0	300.0以上
平成30年次	68		37		24	7
令和元年次	64		31		27	6
令和2年次	62		25		27	10
令和3年次	62		34		22	6
令和4年次	61		31		24	6

資料 農林水産省「木材需給報告書」

(単位：千m3)

県内需要量					県内自給率 B/A ×100	外材依存率 D/A ×100
計	製材用	パルプ・ チップ用	合板用	その他		
249	209		40		16.4	47.6
257	223		34		21.2	46.4
259	219		40		23.9	44.5
297	245		52		30.0	44.1
244	207		37		19.7	47.5

(単位：千m3)

樹種別							
計	針葉樹						葉
	アカマツ クロマツ	スギ	ヒノキ	カラ マツ	エゾマツ トドマツ	その他	
51	1	49	1	0	—	0	6
77	1	76	0	0	—	—	5
74	1	71	1	1	—	—	5
96	0	90	5	1	—	—	16
66	x	60	1	3	—	x	4

(単位 工場数：工場， 従業員数：人， 素材・製材品：千m3)

出力数 (kw)	素材入荷量			素材 消費量	製材品 出荷量
	計	国産材	外材		
9,019	209	82	127	208	147
8,382	223	103	120	220	155
8,906	219	98	121	221	154
10,757	245	114	131	239	167
8,961	207	91	116	199	127

(4) 製材用素材の樹種別入荷量

(単位：千m3)

年次	総数	国産材			外材				
		計	針葉樹	広葉樹	計	北洋材	米材	南洋材	その他
平成30年次	209	82	81	1	127	x	x	—	—
令和元年次	223	103	103	0	120	110	10	—	—
令和2年次	219	98	98	0	121	119	2	—	—
令和3年次	245	114	114	0	131	127	4	0	0
令和4年次	207	91	91	0	116	114	2	0	0

資料 農林水産省「木材需給報告書」

注：「x」は個人または法人その他の団体に関する秘密を保護するため、統計数値を公表しないもの

(5) 木材チップ需給状況

(単位：千t)

年次	総数	生産							
		生産量							
		針 広 別				入 手 別			
		計	針葉樹	広葉樹	不明	計	素材	工場残材等	林地残材
平成30年次	44	44	24	9	11	44	19	25	—
令和元年次	64	64	34	9	21	64	20	44	—
令和2年次	53	53	34	10	9	53	20	33	—
令和3年次	58	58	35	23	—	53	44	14	—
令和4年次	42	42	25	8	9	42	22	11	—

資料 農林水産省「木材需給報告書」

注：生産量の針広別の不明は、解体材・廃材に係るもの

(6) 木材チップ工場数

(単位：台)

年次	総数		
	総数	専業	兼業
平成30年次	21	6	15
令和元年次	24	11	13
令和2年次	22	10	12
令和3年次	15	5	10
令和4年次	16	5	11

資料 農林水産省「木材需給報告書」

注：従業者数は各年末現在

(7) 特用林産物生産量

センター別	市町村別	しいたけ		えのきたけ	なめこ	ひらたけ	ぶなしめじ	その他のきのこ
		生	乾					
	平成30年次	1165.2	1.0	227.5	327.5	3.5	2850.0	3.0
	令和元年次	1402.4	12.6	168.6	1.2	2.8	2784.0	2.0
	令和2年次	1577.7	14.8	194.0	1.1	2.6	2877.0	105.0
	令和3年次	1575.2	2.4	x	1.4	x	x	126.7
	令和4年次	1482.9	1.2	x	2.2	x	x	236.7
新川	魚津市	x	x		x			0.6
	滑川市	x						
	黒部市	x	x					
	(黒部市)							
	(宇奈月町)	x	x					
	入善町							
	朝日町	x			x			
計	16.3	x		x			0.6	
富山	富山市	506.5	x				x	0.6
	(富山市)	x	x					
	(大沢野町)							
	(大山町)	x	x					0.6
	(八尾町)	x					x	
	(婦中町)							
	(山田村)							
	(細入村)	x						
	舟橋村							
	上市町							
立山町	x		x		x		0.5	
計	507.1	x	x		x	x	1.1	
高岡	高岡市	801.8	x					232.4
	(高岡市)	801.8	x					232.4
	(福岡町)							
	氷見市	22.7	x					
	小矢部市	x						
	射水市	0.3	x		x			
	(新湊市)							
	(小杉町)	0.3			x			
	(大門町)							
	(下村)							
(大島町)								
計	958.2	x		x			232.4	
砺波	砺波市		x		x			2.6
	(砺波市)	x			x			2.6
	(庄川町)							
	南砺市	0.9	x		2.2	x		
	(城端町)	x	x		x			
	(平村)							
	(上平村)							
	(利賀村)							
	(井波町)				x	x		
	(井口村)							
	(福野町)	x	x					
(福光町)	x			x				
計	1.3	x		2.2	x		2.6	

注：「x」は個人または法人その他の団体に関する秘密を保護するため、統計数値を公表しないもの

(単位：t)

たけのこ	ワサビ	桐材 (m3)	竹材 (千束)	木炭 (竹炭、粉炭含む)	山菜
57.1	0.0			17.4	2.4
31.5	0.0			10.0	1.6
69.6	0.0			85.9	4.8
30.8	x			100.8	13.0
38.6	x			98.4	10.6
x					0.1
					0.3
				x	0.2
				x	0.2
					0.4
x	x			x	
x	x			x	1.0
				x	
				x	
				x	
2.4					
2.4					
x					
29.6				x	0.2
x				x	0.4
4.3					0.1
4.3					0.1
36.4				x	0.7
x					8.4
x					8.4
x	x				0.5
x					0.5
	x				
x					
2.0	x				8.9

1 1 森林被害

(1) 森林病害虫等防除実績

センター別	市町村別	松くい虫							マツケムシ			カシノナガキクイムシ		
		被害量 m3	薬剤散布		被害木駆除		樹幹注入		被害量 ha	薬剤 駆除量 ha	事業費 千円	被害量 m3	被害木 駆除量 m3	事業費 千円
			散布面積 ha	事業費 千円	駆除量 m3	事業費 千円	駆除量 本	事業費 千円						
	平成30年度	346	47	6,549	4	97	1,204	4,151	35	26	200			
	令和元年度	442	63	5,951	1	18	1,247	4,482	35	26	200			
	令和2年度	715	76	7,842	6	212	618	2,214	35	26	200			
	令和3年度	432	72	7,446			704	2,534	35	26	200			
	令和4年度	259	67	8,472			1,415	5,545	35	26	200			
新 川	魚津市						101	394						
	滑川市	3					276	1,076						
	黒部市	22	9	1,210										
	(黒部市)	22	9	1,210										
	(宇奈月町)													
	入善町	101	8	1,165			358	1,378						
	朝日町		3	256										
	計	126	19	2,631			735	2,848						
富 山	富山市	103	20	1,780					35	26	200			
	(富山市)	103	20	1,780					35	26	200			
	(大沢野町)													
	(大山町)													
	(八尾町)													
	(婦中町)													
	(山田村)													
	(細入村)													
	舟橋村													
上市町														
立山町														
	計	103	20	1,780					35	26	200			
高 岡	高岡市	1	15	2,301										
	(高岡市)	1	15	2,301										
	(福岡町)													
	氷見市	20	13	1,760										
	小矢部市													
	射水市													
	(新湊市)													
	(小杉町)													
	(大門町)													
(下村)														
(大島町)														
	計	21	28	4,061										
砺 波	砺波市	9					280	1,137						
	(砺波市)	9					188	778						
	(庄川町)						92	359						
	南砺市						400	1,560						
	(城端町)													
	(平村)													
	(上平村)													
	(利賀村)													
	(井波町)						400	1,560						
	(井口村)													
(福野町)														
(福光町)														
	計	9					680	2,697						

(2) 森林保険契約と損害てん補実績

(単位 面積：ha 保険金額：円)

年 度		平成30年度	令和元年度	令和2年度	令和3年度	令和4年度	
契 約 保 有 高	件数	408	390	370	346	315	
	面積	687	650	615	567	491	
	責任保険金額	597,034,034	569,108,488	556,397,229	516,180,792	462,581,055	
損 害 て ん 補	総 数	件数	1	24	1	10	6
		面積	0	8	0	2	1
		保険金	40,800	2,259,619	64,350	1,635,580	301,750
	火 災	件数	—	—	—	—	—
		面積	—	—	—	—	—
		保険金	—	—	—	—	—
	風 害	件数	—	—	—	—	—
		面積	—	—	—	—	—
		保険金	—	—	—	—	—
	雪 害	件数	—	11	—	8	4
		面積	—	3	—	2	1
		保険金	—	1,511,519	—	1,588,024	242,600
	干 害	件数	—	11	1	2	1
		面積	—	5	0	1	0
		保険金	—	699,800	64,350	47,500	48,750
水 害	件数	1	2	—	—	1	
	面積	0	0	—	—	0	
	保険金	40,800	48,300	—	—	10,400	
凍 害	件数	—	—	—	—	—	
	面積	—	—	—	—	—	
	保険金	—	—	—	—	—	

資料 森林保険センター「森林保険に関する統計資料」、富山県森林組合連合会

1 2 森林組合

(1) 森林組合連合会の構成

年 度	役 員 数				職 員 数			
	総 数	常勤理事	非常勤理事	監 事	総 数	事務職員	技術職員	備 員
平成30年度	9	1	5	3	17	6	10	1
令和元年度	9	1	5	3	17	8	8	1
令和2年度	9	1	5	3	19	8	11	-
令和3年度	9	1	5	3	18	8	9	1
令和4年度	9	1	5	3	17	6	11	-

(2) 森林組合の構成

森林組合別	組 合 数	作 業 班 員 数				役 員 数			
		総 数 (人)	伐 出 (人)	造 林 (人)	その他 (人)	総 数 (人)	常勤理事 (人)	非常勤理事 (人)	監 事 (人)
平成30年度	4	194	65	75	54	82	4	65	13
令和元年度	4	173	61	62	50	82	4	65	13
令和2年度	4	160	52	69	39	78	5	60	13
令和3年度	4	160	52	69	39	82	7	63	12
令和4年度	4	149	48	67	34	82	7	62	13
新 川		50	13	33	4	19	2	14	3
立山山麓		13	3	5	5	23	2	17	4
婦 負		29	12	16	1	16	1	12	3
富山県西部		57	20	13	24	24	2	19	3

(3) 森林組合の事業内容

森林組合別	組 合 数	販 売				購 買			
		総 数 (千円)	(木材) 販売(m3)	(木材) 林産(m3)	その他 (千円)	総 数 (千円)	苗木 (千本)	肥 料 (kg)	その他 (千円)
平成30年度	4	689,352	61	81,856	2,564	99,739	6	210	77,560
令和元年度	4	688,715	111	82,626	7,940	28,501	7	390	9,419
令和2年度	4	618,667	46	73,365	2,815	102,873	4	45	4,746
令和3年度	4	727,743	73	72,191	5,115	102,700	550	82	2,835
令和4年度	4	831,786	40	67,468	5,332	101,508	3	49	3,806
新 川		59,475	-	6,694	-	4,906	-	-	2,322
立山山麓		8,715	40	7,222	447	2,573	1	-	1,080
婦 負		51,121	-	7,134	-	1,811	-	-	10
富山県西部		712,475	-	46,418	4,885	92,218	2	49	394

(4) 生産森林組合

年 度	組合数	所有面積 (ha)
平成30年度	71	12,379
令和元年度	69	11,553
令和2年度	69	11,553
令和3年度	69	11,553
令和4年度	69	11,553

会 員 数				出 資 金		
総 数	正 会 員		准会員	総 数 (千円)	払込済額 (千円)	1 会 員 平 均 払込済額 (千円)
	森林組合	生産森林 組 合				
4	4	-	-	80,190	80,190	20,047
4	4	-	-	80,190	80,190	20,047
4	4	-	-	80,190	80,190	20,047
4	4	-	-	80,190	80,190	20,047
4	4	-	-	80,190	80,190	20,047

職 員 数			組 合 員 数			払 込 済	森 林 面 積	
総 数 (人)	常 勤 (人)	兼 務 (人)	総 数 (人)	正組合員 (人)	准組合員 (人)	出資金額 (千円)	地区内 (ha)	組合員所有 (ha)
88	88		24,674	24,409	265	577,544	284,016	139,463
84	84		24,624	24,356	268	574,969	284,586	138,961
84	84		24,572	24,301	271	575,527	285,395	138,953
86	86		24,531	24,307	224	574,919	285,412	138,973
86	86		24,469	24,237	232	573,308	285,406	137,701
16	16		4,380	4,357	23	94,970	72,264	23,953
16	16		3,293	3,258	35	68,615	101,291	41,188
18	18		3,588	3,558	30	86,377	28,499	18,294
36	36		13,208	13,064	144	323,346	83,352	54,266

利 用					金 融 貸付残高 (千円)
総 額 (千円)	新 植 (ha)	保 育 (ha)	病虫害防除 (千円)	そ の 他 (千円)	
2,021,399	56	1,104	28,736	843,901	-
2,076,026	55	1,548	21,260	878,629	-
2,039,358	31	1,610	19,085	965,107	-
2,111,490	30	1,504	15,478	941,297	-
1,932,797	20	1,335	16,207	1,002,200	-
448,917	8	406	11,608	192,092	-
235,907	1	148	-	129,201	-
329,255	2	357	-	2	-
918,718	9	424	4,599	680,905	-

13 林業労働，入会林野，林業後継者

(1) 林業担い手数

セ ン タ ー	市 町 村	林 業 担 い 手 数			森 林 組 合					
		総数	男	女	造 林		素 材		そ の 他	
					男	女	男	女	男	女
	平成30年度	441	414	27	75		63	2	40	14
	令和元年度	430	404	26	61	1	59	2	39	11
	令和2年度	427	409	18	68	1	50	2	36	3
	令和3年度	427	408	19	64	1	48	1	31	4
	令和4年度	436	411	25	66	1	47	1	31	3
新 川	魚 津 市	55	54	1	32	1	13		4	
	滑 川 市									
	黒 部 市									
	(黒部市)									
	(宇奈月町)									
	入 善 町									
	朝 日 町									
	計	55	54	1	32	1	13		4	
富 山	富 山 市	107	97	10	21		15		6	
	(富山市)	32	22	10						
	(大沢野町)	3	3							
	(大山町)	38	38		5		3		5	
	(八尾町)	29	29		16		12		1	
	(婦中町)	5	5							
	(山田村)									
	(細入村)									
	舟 橋 村									
	上 市 町	9	9							
立 山 町	1	1								
	計	117	107	10	21		15		6	
高 岡	高 岡 市	41	37	4						
	(高岡市)	33	29	4						
	(福岡町)	8	8							
	氷 見 市	37	36	1						
	小 矢 部 市	13	12	1						
	射 水 市	10	9	1						
	(新湊市)	8	7	1						
	(小杉町)									
	(大門町)	2	2							
	(下 村)									
(大島町)										
	計	101	94	7						
砺 波	砺 波 市	29	28	1						
	(砺波市)	17	17							
	(庄川町)	12	11	1						
	南 砺 市	134	128	6	13		19	1	21	3
	(城端町)	11	11							
	(平 村)	3	3							
	(上平村)									
	(利賀村)	9	9							
	(井波町)	12	12							
	(井口村)	5	5							
	(福野町)	6	4	2						
(福光町)	31	31		13		19	1	21	3	
	計	163	156	7	13		19	1	21	3

注：市町村毎の人数は、各事業所の所在地としている。

(単位：人)

計		会 社 ・ そ の 他							
		造 林		素 材		その他		計	
男	女	男	女	男	女	男	女	男	女
178	16	82	6	141	5	13		236	11
159	14	81	2	138	4	26	6	245	12
154	6	88	2	141	1	26	9	255	12
143	6	103	2	137	1	25	10	265	13
144	5	89	2	144	3	34	15	267	20
49	1			5				5	
49	1			5				5	
42		8		25		22	10	55	10
		6		4		12	10	22	10
		2		1				3	
13				15		10		25	
29									
				5				5	
		1		8				9	
		1						1	
42		10		33		22	10	65	10
		33		4			4	37	4
		29					4	29	4
		4		4				8	
		22	1	14				36	1
		8	1	4				12	1
		2		4		3	1	9	1
				4		3	1	7	1
		2						2	
		65	2	26		3	5	94	7
				19	1	9		28	1
				8		9		17	
				11	1			11	1
53	4	14		61	2			75	2
		1		10				11	
				3				3	
		6		3				9	
		5		7				12	
				5				5	
				4	2			4	2
		2		29				31	
53	4	14		80	3	9		103	3

(2) 入会林野等整備事業実績

入会林野等の現状

		センター別					計
		新川	富山	高岡	砺波		
認可済	件数	21	15	3	31	70	
	面積 (ha)	2,821	3,006	38	2,123	7,988	
整備中	件数						
	面積 (ha)						
未整備	整備可能	件数					
		面積 (ha)					
	整備困難	件数	4	17	6	20	47
		面積 (ha)	76	3,511	107	2,047	5,741
計	件数	25	32	9	51	117	
	面積 (ha)	2,897	6,517	145	4,170	13,729	

入会林野等の整備状況

年度	昭和43年度～平成14年度
認可件数	70
面積 (ha)	7,988

(3) 林業グループ（林業研究グループ）の現況

(単位：人)

年 度	グループ数	会 員 数	男性会員	女性会員
平成30年度	4	183	160	23
令和元年度	4	155	136	19
令和2年度	4	156	138	18
令和3年度	4	153	133	20
令和4年度	4	150	128	22
新 川	1	26	19	7
富 山	1	43	42	1
高 岡	1	41	38	3
砺 波	1	40	29	11

(4) -ア 富山県青年林業士

地区	新川	富山	高岡
氏名	森岡正男 清河純夫	名徳隆弘 谷本利夫 和田正夫	六田敏夫 本多伸一 土佐登喜 吉田正喜

(4) -イ 富山県指導林家

地区	富山	高岡	砺波
氏名	加藤弘 北山虎雄	岡峯正憲	岩崎喜平

(4) -ウ 普及指導協力員

地区	氏名	認定資格等	専門指導項目
新川	森岡正男	青年林業士	林業経営
富山	北山虎雄 桐林秀雄 本多一郎	指導林家 樹木医 森林インストラクター	林業経営 森林保護 普及啓発
高岡	六田敏夫 釣谷孝義 本多伸一 吉田正喜	青年林業士 樹木医 青年林業士 〃	特用林産 森林保護 林業経営 〃
砺波	岩崎喜平 鶴巻登志広	指導林家 森林インストラクター	特用林産 普及啓発

(4) -エ 認定森林施業プランナー

認定年度	人数
平成30年度	4人
令和1年度	2人
令和2年度	-
令和3年度	1人
令和4年度	2人

(4) -オ 林業作業士等（フォレストワーカー等）

登録年度	登録区分（重複あり）			実人数
	林業作業士	現場管理責任者	総括現場管理責任者	
平成30年度	5人	6人	1人	/
令和1年度	9人	6人		
令和2年度	3人	9人	4人	
令和3年度	3人	5人		
令和4年度	7人	16人	1人	
計	27人	42人	6人	

(4) -カ

「林業労働力の確保の促進に関する法律」にもとづく認定事業体
(改善計画の認定状況)

整理番号	認定番号	区分	林業事業体名	代表者名	所在地	流域名	認定年月日	計画期間
1	2-1	C	細木建設株式会社	細木 昇	富山市岡田827	神通川	R2.4.30	R2.4.30 ~ R7.3.31
2	2-2	C	FOREST	森田 峰生	砺波市庄川町三谷2489	庄川	R2.4.30	R2.4.30 ~ R7.3.31
3	2-3	C	優森Grow	向 優伸	氷見市七分一305	庄川	R3.3.9	R3.3.9 ~ R7.3.31
4	3-1	C	株式会社鶴巻育林サービス	大林 美由貴	砺波市東別所5303	庄川	R3.4.1	R3.4.1 ~ R8.3.31
5	4-1	C	チューモク株式会社	西村 元秀	南砺市田中793	庄川	R4.4.1	R4.4.1 ~ R9.3.31
6	4-2	C	株式会社 島田木材	島田 優平	南砺市山見1755	庄川		R4.4.1 ~ R9.3.31
7	4-3	A	新川森林組合	吉田 譲	魚津市東尾崎3415	神通川		R4.4.1 ~ R9.3.31
8	4-4	A	立山山麓森林組合	志鷹 新樹	富山市馬瀬口86	神通川		R4.4.1 ~ R9.3.31
9	4-5	A	婦負森林組合	足谷 吉彦	富山市八尾町梅苑町1-95-1	神通川		R4.4.1 ~ R9.3.31
10	4-6	A	富山県西部森林組合	森松 亮	南砺市荒木1230	庄川		R4.4.1 ~ R9.3.31
11	5-1	C	玄産業株式会社	麦島 啓央	富山市小杉166番地4	神通川		R5.4.3
12	5-2	C	中川工業株式会社	中川 一郎	富山市東福沢726	神通川	R5.4.3 ~ R10.3.31	
13	5-3	C	富山興業株式会社	加茂 輝隆	高岡市博労本町1-14	庄川	R5.4.3 ~ R10.3.31	
14	5-4	C	一般社団法人moribio 森の暮らし研究所	江尻美佐子	南砺市利賀村上百瀬537	庄川	R5.4.3 ~ R10.3.31	
15	5-5	C	株式会社 河原林業	河原 匡	氷見市下田子132-1 ウィステリアB.201	庄川	R5.4.3 ~ R10.3.31	
16	5-6	C	MSKリース株式会社	篠崎 力	南砺市蛇喰1235	庄川	R5.11.16	R5.11.16 ~ R10.3.31
17	6-1	C	株式会社 グリーンマテリアル北陸	加治 幸大	射水市新堀30-3	庄川	R6.4.1	R6.4.1 ~ R11.3.31
18	6-2	C	有限会社 浜林業	濱 正信	氷見市棚懸12-1	庄川		R6.4.1 ~ R11.3.31

注：区分欄 A：複数事業主と林業労働力確保支援センターとの共同計画

C：単独事業主による改善計画

注：記載内容は、認定時のもの

(共同改善計画)

整理番号	認定番号	共同改善計画 単位名	林業事業体名	所在地	構造改善 計画数	策定 方式	認定 年月日	計画期間
1	4-1	森林組合	公益社団法人 富山県農林水産公社	富山市舟橋北町4-19	4	4	R4.4.1	R4.4.1 ~ R9.3.31

注：策定方式区分欄 4：複数事業主と林業労働力確保支援センターとの共同改善計画

(4) -キ

「森林経営管理法」にもとづく意欲と能力のある林業経営者

整理番号	整理年月日 (更新整理年月日)	商号又は 名称	代表者 職氏名	主たる事務所の所在地	経営管理実施権の 設定希望区域	有効期間
1	令和元年7月11日 (令和4年7月13日)	㈱河原林業	代表取締役 河原 匡	氷見市下田子132番地1 ウイステリアB. 201号	氷見市、高岡市、小矢部市、射水市 (小杉町、大門町)	令和4年7月16日から 令和7年7月15日まで
2	令和元年7月11日 (令和4年7月13日)	㈱グリーンマテリアル北陸	代表取締役社長 加治 幸大	射水市新堀30番地3	朝日町、入善町、黒部市、魚津市、 滑川市、上市町、立山町、高岡市、 氷見市、小矢部市、砺波市、富山市 (大山町、大沢野町、細入村、八尾 町、山田村、婦中町)、射水市(小杉 町、大門町)、南砺市(福光町、井波 町、城端町、平村、上平村、利賀 村、井口村)	
3	令和元年7月11日 (令和4年7月13日)	㈱島田木材	代表取締役 島田 優平	南砺市山見1755番地	南砺市、砺波市、高岡市、氷見市、 射水市(小杉町、大門町)、魚津市、 富山市(婦中町、八尾町、富山市、 大沢野町、大山町)、立山町、上市 町、黒部市、朝日町	
4	令和元年7月11日 (令和4年7月13日)	立山山麓森林組合	代表理事組合長 志鷹 新樹	富山市馬瀬口86番地	上市町、立山町、富山市(大山町、 大沢野町、細入村)、滑川市、魚津 市	
5	令和元年7月11日 (令和4年7月13日)	富山県西部森林組合	代表理事組合長 森松 亮	南砺市荒木1230番地	氷見市、高岡市、射水市(大門町、 小杉町)、小矢部市、砺波市、南砺 市	
6	令和元年7月11日 (令和4年7月13日)	富山興業㈱	代表取締役 加茂 輝隆	高岡市博労町2番20号	高岡市、射水市(小杉町、大門町)、 氷見市、小矢部市、砺波市、南砺市 (福光町、井波町、城端町、井口 村、利賀村、平村、上平村)	
7	令和元年7月11日 (令和4年7月13日)	新川森林組合	代表理事組合長 吉田 譲	魚津市東尾崎3415番地	滑川市、魚津市、黒部市、入善町、 朝日町	
8	令和元年7月11日 (令和4年7月13日)	婦負森林組合	代表理事組合長 足谷 吉彦	富山市八尾町梅苑町一丁目95番地1	富山市(八尾町、婦中町、山田村、 細入村、富山市)	
9	令和元年7月11日 (令和4年7月13日)	細木建設㈱	代表取締役 細木 昇	富山市岡田827番地	富山市、立山町、上市町	
10	令和元年7月11日 (令和4年7月13日)	(一社)moribio森の暮らし研 究所	代表理事 江尻 美佐子	南砺市利賀村上百瀬51番地	南砺市(利賀村)、富山市(八尾町)	
11	令和2年4月6日	チューモク㈱	代表取締役社長 西村 元秀	南砺市田中793番地	南砺市(城端町、福野町、福光町)	令和2年4月9日から 令和5年4月8日まで
12	令和2年4月6日	中川工業㈱	代表取締役 中川 一郎	富山市東福沢726番地	富山市、上市町、立山町	
13	令和4年4月18日	㈱長田組	代表取締役 長田 一政	南砺市大島104番地	南砺市(平村、上平村)	令和4年4月21日から 令和7年4月20日まで

注:()書きは、旧市町村名

(4) -ク

「林業経営体の育成について(林野庁長官通知)にもとづく育成経営体

整理番号	整理年月日 (変更年月日)	商号又は 名称	代表者 職氏名	主たる事務所の所在地
1	R2.5.25	有限会社 浜林業	代表取締役 濱 正信	氷見市棚懸12-1

※登録の有効期間は整理年月日から3年間とする

(5) 花とみどりの少年団の現況

センター別	市町村別	団数	結成年度	学 校 数			団	
				総数	小学校	中学校	総数	男
	平成30年度	32		45	43	2	4,465	2,317
	令和元年度	34		45	42	3	4,361	2,229
	令和2年度	34		40	39	1	4,199	2,183
	令和3年度	34		42	41	1	4,811	2,517
	令和4年度	34		42	41	1	4,680	2,467
新 川	魚津市	1	S53	2	2		113	53
	滑川市	1	S57	1	1		51	26
	黒部市	2		2	2		84	48
	(黒部市)	1	S54	1	1		58	31
	(宇奈月町)	1	S61	1	1		26	17
	入善町	1	S63	1	1		31	15
	朝日町	1	S53	1	1		12	8
	計	6		7	7		291	150
富 山	富山市	7		6	6		1,058	557
	(富山市)	1	S53				82	46
	(大沢野町)	1	S60	1	1		47	25
	(大山町)	1	S55	1	1		13	6
	(八尾町)	1	S55	1	1		25	9
	(婦中町)	1	S52	1	1		787	405
	(山田村)	1	S56	1	1		53	33
	(細入村)	1	S61	1	1		51	33
	舟橋村	1	H元	1	1		202	110
	上市町	1	S54	6	6		756	379
立山町	1	S54	2	2		49	22	
	計	10		15	15		2,065	1,068
高 岡	高岡市	2		2	2		175	93
	(高岡市)	1	S52	1	1		76	45
	(福岡町)	1	S56	1	1		99	48
	氷見市	1	H24	1	1		77	46
	小矢部市	1	S52	1	1		95	51
	射水市	5		5	5		1,721	921
	(新湊市)	1	S61	1	1		326	189
	(小杉町)	1	S58	1	1		58	31
	(大門町)	1	S62	1	1		651	344
	(下村)	1	H元	1	1		64	37
	(大島町)	1	H元	1	1		622	320
	計	9		9	9		2,068	1,111
砺 波	砺波市	1		1	1		39	21
	(砺波市)	1	S52	1	1		39	21
	(庄川町)		S56					
	南砺市	8		10	9	1	217	117
	(城端町)	1	S54	1	1		17	9
	(平村)	1	S54	1		1	39	21
	(上平村)	1	S53	1	1		34	16
	(利賀村)	1	S53	1	1		17	11
	(井波町)	1	S57	1	1		12	6
	(井口村)	1	S55	1	1		17	14
	(福野町)	1	S61	1	1		5	3
	(福光町)	1	S52	3	3		76	37
	計	9		11	10	1	256	138

女	員			数		
	小 総数	学 男	校 女	中 総数	学 男	校 女
2,148	4,414	2,293	2,121	51	24	27
2,132	4,314	2,206	2,108	47	23	24
2,016	4,159	2,163	1,996	40	20	20
2,294	4,769	2,495	2,274	42	22	20
2,213	4,641	2,446	2,195	39	21	18
60	113	53	60			
25	51	26	25			
36	84	48	36			
27	58	31	27			
9	26	17	9			
16	31	15	16			
4	12	8	4			
141	291	150	141			
501	1,058	557	501			
36	82	46	36			
22	47	25	22			
7	13	6	7			
16	25	9	16			
382	787	405	382			
20	53	33	20			
18	51	33	18			
92	202	110	92			
377	756	379	377			
27	49	22	27			
997	2,065	1,068	997			
82	175	93	82			
31	76	45	31			
51	99	48	51			
31	77	46	31			
44	95	51	44			
800	1,721	921	800			
137	326	189	137			
27	58	31	27			
307	651	344	307			
27	64	37	27			
302	622	320	302			
957	2,068	1,111	957			
18	39	21	18			
18	39	21	18			
100	178	96	82	39	21	18
8	17	9	8			
18				39	21	18
18	34	16	18			
6	17	11	6			
6	12	6	6			
3	17	14	3			
2	5	3	2			
39	76	37	39			
118	217	117	100	39	21	18

14 県 営 林

(1) 県有林種別面積

(単位：ha)

センター別	市町村別	水源林	模範林	移管林	展示林	計
新川	魚津市	49.50		25.32		74.82
	滑川市					
	黒部市					
	(黒部市)					
	(宇奈月町)					
	入善町					
	朝日町	419.52	96.50			516.02
計	469.02	96.50	25.32		590.84	
富山	富山市	233.39	55.45	7.76		296.60
	(富山市)					
	(大沢野町)					
	(大山町)	217.68	55.45			273.13
	(八尾町)	15.71				15.71
	(婦中町)			7.76		7.76
	(山田村)					
	(細入村)					
	舟橋村					
	上市町	458.41				458.41
	立山町		67.94		6.50	74.44
計	691.80	123.39	7.76	6.50	829.45	
高岡	高岡市					
	(高岡市)					
	(福岡町)					
	氷見市					
	小矢部市					
	射水市					
	(新湊市)					
	(小杉町)					
	(大門町)					
	(下村)					
	(大島町)					
計						
砺波	砺波市					
	(砺波市)					
	(庄川町)					
	南砺市	1,110.54	130.00			1,240.54
	(城端町)					
	(平村)					
	(上平村)	1,110.54				1,110.54
	(利賀村)					
	(井波町)					
	(井口村)					
	(福野町)					
(福光町)		130.00			130.00	
計	1,110.54	130.00			1,240.54	
合計	2,271.36	349.89	33.08	6.50	2,660.83	

(2) 県行造林種別面積

(単位：ha)

センター別	市町村別	水源林	県行造林	治水造林	講和造林	移管林	計
新川	魚津市	103.56	145.79	207.29	7.66		464.30
	滑川市						
	黒部市		31.63				31.63
	(黒部市)		31.63				31.63
	(宇奈月町)						
	入善町						
	朝日町						
	計	103.56	177.42	207.29	7.66		495.93
富山	富山市	92.98	364.70	323.92	37.91		819.51
	(富山市)						
	(大沢野町)		59.90				59.90
	(大山町)				37.91		37.91
	(八尾町)		262.17	323.92			586.09
	(婦中町)						
	(山田村)	85.54	18.46				104.00
	(細入村)	7.44	24.17				31.61
	舟橋村						
	上市町		74.75		57.55		132.30
	立山町		18.58	21.01			39.59
	計	92.98	458.03	344.93	95.46		991.40
高岡	高岡市		93.18				93.18
	(高岡市)		64.41				64.41
	(福岡町)		28.77				28.77
	氷見市	29.97	42.15	123.77			195.89
	小矢部市		6.97		9.96		16.93
	射水市						
	(新湊市)						
	(小杉町)						
	(大門町)						
	(下村)						
(大島町)							
	計	29.97	142.30	123.77	9.96		306.00
砺波	砺波市						
	(砺波市)						
	(庄川町)						
	南砺市	40.16	138.66	89.95	60.88		329.65
	(城端町)		70.44	61.23	10.83		142.50
	(平村)						
	(上平村)						
	(利賀村)	40.16	37.37	28.72			106.25
	(井波町)						
	(井口村)						
	(福野町)						
(福光町)		30.85		50.05		80.90	
	計	40.16	138.66	89.95	60.88		329.65
合計		266.67	916.41	765.94	173.96		2,122.98

(3) 県有林の現況

センター別	番号	設定種	団地名	面積 (ha)	分収歩合	設定年月日
新 川	1	模範林	朝日町大平	96.50	県有	T5.5.6
	2	水源林	朝日町笹川	419.52	県有	S48.3.9
	3	移管林	魚津市古鹿熊	25.32	県有	T13.3.7
	4	水源林	魚津市松倉(2)	49.50	県有	S13.7.29
		小計	4箇所	590.84		
富 山	5	水源林	上市町伊折	458.41	県有	S49.1.10 S49.1.24
	6	展示林	立山町栃津	6.50	県有	S13.8.26 S20.3.12
	7	模範林	立山町座主坊	67.94	県有	T5.5.4
	8	模範林	富山市原	55.45	県有	M34.9.30 M34.10.14
	9	水源林	富山市小見	112.90	県有	S49.12.17 S50.5.20
	10	水源林	富山市大双嶺	104.78		S48.7.31 S48.8.1
	11	水源林	富山市八尾町滝谷	15.71	県有	S54.8.11
	12	移管林	富山市婦中町平等	7.76	県有	H9.3.21
		小計	8箇所	829.45		
高 岡		小計	0箇所	0.00		
砺 波	13	模範林	南砺市刀利	130.00	県有	S43.11.12 S43.11.21 S43.12.24
	14	水源林	南砺市桂	1,110.54	県有	S58.3.29 S59.3.12 S60.10.9
		小計	2箇所	1,240.54		
合 計			14箇所	2,660.83		

(4) 水源林造成基金による取得用地

取得年度	取得箇所	面積 (ha)
S47、S48	朝日町笹川	419.52
S48	上市町伊折	458.41
S48	富山市大双嶺	104.78
S49、S50	富山市小見	112.90
S54	富山市八尾町滝谷	15.71
S55	魚津市松倉	49.50
S57、S58、S60	南砺市桂	1,110.54
	7箇所	2,271.36

(5) 県行造林の現況

センター別	番号	設定種	団地名	面積 (ha)	分収歩合	当初設定 年月日	現行設定 年月日	契約 期間	満了 年月日	
新川	15	県行造林	黒部市嘉例沢	8.16	6:4	S42.4.20	R2.3.19	30	R32.3.19	
	16	県行造林	黒部市田粳	23.47	5:5	T13.8.20	H7.11.17	40	R17.11.16	
	17	県行造林	魚津市三ヶ(県)	41.52	6:4	M38.6.1	H16.6.1	35	R21.5.31	
	18	治水造林	魚津市三ヶ(治1-3林班)	110.67	5:5	T13.8.20	H15.3.31	42	R27.3.30	
			(" 4林班)	81.42	6:4	S50.11.13	同左	60	R17.11.12	
			(" 5林班)	15.20	6:4	S51.12.25	"	60	R18.12.24	
	19	講和造林	魚津市三ヶ(講)	7.66	6:4	S28.4.1	H15.3.31	30	R15.3.30	
	20	水源林	魚津市松倉(1)	103.56	6:4	S11.10.1	H29.6.6	25	R24.6.5	
	21	県行造林	魚津市鉢	53.05	6:4	S3.9.1	H10.12.1	50	R30.11.30	
22	県行造林	魚津市東城	51.22	6:4	S40.12.15	R2.12.15	36	R38.12.15		
	小計		8箇所	495.93						
富山	23	県行造林	上市町東種(県)	74.75	6:4	S5.10.1 S50.7.10	H13.3.1	50	R33.2.28	
	24	講和造林	上市町東種(講)その1	21.07	6:4	S28.4.1	H26.10.26	23	R19.10.25	
			" 2林班ほ〜と小班	4.93		S28.4.10	H23.2.25	25	R18.2.24	
	25	講和造林	上市町西種	31.55	6:4	S42.4.6	H23.2.25	35	R28.2.24	
	26	県行造林	立山町長倉	18.58	6:4	S3.9.1	H25.6.1	10	R5.5.31	
	27	治水造林	立山町栃津		21.01	5:5	S8.9.1	H15.9.1	15	H30.8.31
							S28.1.10			
	28	講和造林	富山市小見亀谷		37.91	6:4	S28.1.20	同左	50	H15.1.19
						6:4	S29.10.1	"	50	H16.9.30
	29	県行造林	富山市舟倉		59.90	9:1,6:4	M40.8.24	"	85	H4.8.23
						6:4	S27.6.1	"	50	H14.5.31
						6:4	S32.10.30	"	50	H19.10.29
	30	県行造林	富山市庵谷	24.17	6:4	S3.7.1	H10.7.1	15	H25.6.30	
	31	水源林	富山市猪谷	7.44	6:4	S10.9.1	H8.5.28	20	H28.5.27	
	32	県行造林	富山市八尾町茗ヶ原(県行)	67.60	6:4	M39.4.1	H24.9.23	43	R37.9.22	
	33	県行造林	富山市八尾町上・下笹原(下)		63.53	6:4	S32.3.16	H20.1.21	55	R45.1.20
						6:4	S32.3.16	H20.1.21	55	R45.1.20
	34	県行造林	富山市八尾町桐谷(葵谷)	90.40	9:1	M40.1.25	同左	85	H4.1.24	
	35	県行造林	富山市八尾町桐谷(山葵)	40.64	6:4	S3.7.15	H10.7.15	40	R20.7.14	
					6:4	S3.8.1	H10.8.1	40	R20.7.31	
36	治水造林	富山市八尾町大道	10.82	5:5	S8.9.1	H15.9.1	35	R20.8.31		
36	治水造林	富山市八尾町切詰(袖の谷) (尻高ほか)		313.10	5:5	T14.4.1	H13.7.1	40	R23.6.30	
						S6.7.1				
37	水源林	富山市山田赤目谷(2,3林班)		30.68	6:4	S3.7.10	S59.6.20	70	R36.6.19	
				21.59	6:4	S4.6.20	S59.6.20	70	R36.6.19	
38	県行造林	富山市山田中村	18.46	6:4	S40.9.1	H28.3.12	37	R34.3.11		
39	水源林	富山市山田鍋谷	3.89	6:4	S8.9.1	H5.9.1	20	H25.8.31		
40	水源林	富山市山田数納(6,7林班)	29.38	6:4	S7.9.1	H14.9.1	20	R4.8.31		
	小計		19箇所	991.40						

センター別	番号	設定種	団地名	面積 (ha)	分収歩合	当初設定 年月日	現行設定 年月日	契約 期間	満了 年月日
砺波	42	講和造林	南砺市真川（講）	10.83	6:4	S28.8.1	H15.8.1	20	R5.7.31
	43	治水造林	南砺市真川（治）	34.62	5:5	T15.3.4	H8.4.1	30	R8.3.31
	44	県行造林	南砺市真川（県）	70.44	6:4	M41.9.30	H6.9.29	40	R16.9.28
	45	治水造林	南砺市林道	26.61	5:5	S5.4.1	H22.4.1	30	R22.3.31
	46	水源林	南砺市利賀村栃原	40.16	6:4	S5.4.1	H3.3.1	50	R23.2.28
	47	県行造林	南砺市利賀村上百瀬 （1林班） （3林班）	17.80	6:4	S6.9.1	H13.9.1	40	R23.8.31
				19.57	6:4	S6.9.1	H13.12.1	35	R18.11.30
	48	治水造林	南砺市利賀村上百瀬（治）	28.72	5:5	S2.8.8	H9.8.8	20	H29.8.7
	49	講和造林	南砺市香城寺（A） （B）	42.82	6:4	S28.1.10	H15.2.1	30	R15.1.31
				7.23	6:4	S37.2.16	H23.8.29	41	R34.8.28
	50	県行造林	南砺市小院瀬見	30.85	6:4	S7.9.1	〃	70	H14.8.31
小計		9箇所	329.65						
高岡	51	県行造林	小矢部市小森谷（2）	6.97	6:4	S8.9.1	H15.9.1	15	H30.8.31
	52	講和造林	小矢部市杉谷内	9.96	6:4	S28.7.1	H23.4.1	13	R6.3.31
	53	県行造林	高岡市福岡町五位	28.77	6:4	S40.9.1	〃	50	H27.8.31
					6:4	S43.2.1	〃	50	H30.1.31
	54	県行造林	高岡市勝木原（I林班） （I林班） （II林班） （III林班）	64.41	6:4	S30.3.31	H21.2.26	40	R31.2.25
					6:4	S32.9.25		同左	50
					6:4	S47.3.31	〃	50	R4.3.30
					6:4	S47.3.31		〃	50
	55	水源林	氷見市鞍骨（1）	6.05	6:4	S6.10.1	H23.3.15	25	R18.3.14
	56	水源林	氷見市鞍骨（2）	16.19	6:4	S7.9.1	H16.3.5	20	R6.3.4
	57	水源林	氷見市京地	7.73	6:4	S28.11.1	H15.11.1	45	R30.10.31
	58	県行造林	氷見市寺尾	12.35	6:4	S27.6.1	H14.6.1	20	R4.5.31
	59	県行造林	氷見市角間（1,2林班） （3林班）	21.70	6:4	S7.9.1	H24.9.8	51	R45.9.7
				8.10	6:4	S8.9.1	H16.3.1	30	R16.2.28
60	治水造林	氷見市国見	2.56	5:5	S7.9.1	H15.3.1	50	R35.2.28	
61	治水造林	氷見市小滝	40.84	9:1,6:4	M39.9.1	H4.12.15	30	R4.12.14	
62	治水造林	氷見市胡桃	80.37	9:1,6:4	M40.3.1	S27.2.11	85	H4.2.29	
小計		12箇所	306.00						
合計		48箇所	2,122.98						

15 治山

(1) 治山事業実績

センター別	市町村別	復旧治山		予防治山		海岸防災林造成		なだれ防止林造成		保安林改良		保育	
		箇所	事業費	箇所	事業費	箇所	事業費	箇所	事業費	箇所	事業費	箇所	事業費
	平成30年度	9	362,116,000	7	168,751,000	2	59,690,000	3	141,126,000	3	41,513,000	14	69,510,000
	令和元年度	18	789,000,000	4	207,313,000	2	67,000,000	2	113,000,000	4	59,389,800	14	70,200,000
	令和2年度	24	1,073,521,700	12	472,640,184			3	99,329,700	4	59,055,300	14	55,800,000
	令和3年度	21	847,410,120	8	363,591,600			2	78,602,900	1	20,016,700	10	52,588,800
	令和4年度	20	1,023,018,320	10	410,910,939			2	48,376,200	1	19,357,800	9	46,051,400
		箇所	本工事費等	箇所	本工事費等	箇所	本工事費等	箇所	本工事費等	箇所	本工事費等	箇所	本工事費等
新 川	魚津市											1	4,172,300
	滑川市												
	黒部市	6	436,131,000										
	(黒部市)	1	31,827,330										
	(宇奈月町)	5	404,303,670										
	入善町	1	35,000,000									1	18,766,000
	朝日町	1	40,000,000	2	99,419,987					1	19,357,800		
計	8	511,131,000	2	99,419,987					1	19,357,800	2	22,938,300	
富 山	富山市	3	96,305,190	3	157,318,822							1	5,348,200
	(富山市)												
	(大沢野町)												
	(大山町)												
	(八尾町)	1	35,492,780	2	94,276,420							1	5,348,200
	(婦中町)												
	(山田村)			1	63,042,402								
	(細入村)	2	60,812,410										
	舟橋村												
	上市町											2	7,288,200
立山町	2	97,849,600	1	22,063,800							1	3,000,000	
計	5	194,154,790	4	179,382,622							4	15,636,400	
高 岡	高岡市												
	(高岡市)												
	(福岡町)												
	氷見市											1	2,164,800
	小矢部市												
	射水市												
	(新湊市)												
	(小杉町)												
	(大門町)												
(下村)													
(大島町)													
計											1	2,164,800	
砺 波	砺波市												
	(砺波市)												
	(庄川町)												
	南砺市	7	317,732,530	4	132,108,330			2	48,376,200			2	5,311,900
	(城端町)	1	43,033,520									1	3,284,600
	(平村)												
	(上平村)	1	69,760,000					1	11,376,200				
	(利賀村)	4	129,939,010	2	60,608,330			1	37,000,000			1	2,027,300
	(井波町)												
(井口村)	1	75,000,000											
(福野町)													
(福光町)			2	71,500,000									
計	7	317,732,530	4	132,108,330			2	48,376,200			2	5,311,900	
合計	20	1,023,018,320	10	410,910,939			2	48,376,200	1	19,357,800	9	46,051,400	

注：市町村別事業費は国庫補助対象額。年度別事業費は県の決算額

(単位：円)

治山施設機能強化		地域防災対策総合治山		山地災害重点地域総合対策		水源地域整備		自然環境保全治山		環境防災林整備		地すべり防止(溪流)		計	
箇所	事業費	箇所	事業費	箇所	事業費	箇所	事業費	箇所	事業費	箇所	事業費	箇所	事業費	箇所	事業費
4	98,700,000	1	95,274,000	1	115,136,000	3	128,336,000	1	5,441,000			6	331,467,000	54	1,617,060,000
6	145,487,000	1	125,000,000	2	285,029,300	2	94,200,000					5	413,206,900	60	2,368,826,000
10	259,220,116	1	44,000,000	11	386,091,700	2	82,000,000					9	460,265,200	90	2,991,923,900
9	244,204,942	1	43,625,699	11	401,487,416							7	349,744,360	70	2,401,272,537
6	135,149,255	1	43,447,800	12	429,734,159							4	161,711,800	65	2,317,757,673
箇所	本工事費等	箇所	本工事費等	箇所	本工事費等	箇所	本工事費等	箇所	本工事費等	箇所	本工事費等	箇所	本工事費等	箇所	本工事費等
		1	43,447,800											2	47,620,100
1	15,360,900													7	451,491,900
1	15,360,900													2	47,188,230
														5	404,303,670
														2	53,766,000
1	13,061,400													5	171,839,187
2	28,422,300	1	43,447,800											16	724,717,187
1	6,231,775													8	265,203,987
1	6,231,775													5	141,349,175
														1	63,042,402
														2	60,812,410
														2	7,288,200
1	39,324,180											2	66,010,000	7	228,247,580
2	45,555,955											2	66,010,000	17	500,739,767
				2	97,304,739							1	50,000,000	3	147,304,739
				1	50,677,000									1	50,677,000
				1	46,627,739							1	50,000,000	2	96,627,739
1	44,000,000			4	97,000,000							1	45,701,800	7	188,866,600
				1	46,898,200									1	46,898,200
1	44,000,000			7	241,202,939							2	95,701,800	11	383,069,539
1	17,171,000			5	188,531,220									21	709,231,180
														1	43,033,520
				5	188,531,220									6	191,815,820
														2	81,136,200
1	17,171,000													9	246,745,640
														1	75,000,000
														2	71,500,000
1	17,171,000			5	188,531,220									21	709,231,180
6	135,149,255	1	43,447,800	12	429,734,159							4	161,711,800	65	2,317,757,673

(2) 緊急治山等事業、施設災害復旧事業および県単治山事業実績

センター別	市町村別	緊急治山		小規模緊急治山		計		施設災(公共)		計	
		箇所	事業費	箇所	事業費	箇所	事業費	箇所	事業費	箇所	事業費
	平成30年度	2	140,520,000			2	140,520,000				
	令和元年度	1	67,650,000			1	67,650,000				
	令和2年度	1	310,200,000			1	310,200,000				
	令和3年度	1	228,000,000			1	228,000,000				
	令和4年度							1	91,784,000	1	91,784,000
		箇所	本工事費等	箇所	本工事費等	箇所	本工事費等	箇所	本工事費等	箇所	本工事費等
新 川	魚津市										
	滑川市										
	黒部市							1	91,784,000	1	91,784,000
	(黒部市)										
	(宇奈月町)							1	91,784,000	1	91,784,000
	入善町										
	朝日町										
計							1	91,784,000	1	91,784,000	
富 山	富山市										
	(富山市)										
	(大沢野町)										
	(大山町)										
	(八尾町)										
	(婦中町)										
	(山田村)										
	(細入村)										
	舟橋村										
上市町											
立山町											
計											
高 岡	高岡市										
	(高岡市)										
	(福岡町)										
	氷見市										
	小矢部市										
	射水市										
	(新湊市)										
	(小杉町)										
	(大門町)										
(下村)											
(大島町)											
計											
砺 波	砺波市										
	(砺波市)										
	(庄川町)										
	南砺市										
	(城端町)								1	10,222,300	
	(平村)								1	4,493,270	
	(上平村)								2	21,793,200	
	(利賀村)								2	34,273,700	
	(井波町)								1	1,980,000	
(井口村)								1	69,704		
(福野町)											
(福光町)											
計											
合計							1	91,784,000	1	91,784,000	

注：市町村別事業費は国庫補助対象額。年度別事業費は県の決算額

(単位:円)

県営県単		県営県単(保安林)		県営県単(測量)		補助県単		治山調査(委託)		計		総計	
箇所	事業費	箇所	事業費	箇所	事業費	箇所	事業費	箇所	事業費	箇所	事業費	箇所	事業費
39	246,015,533	11	22,394,961	15	42,341,213	23	91,471,160			88	402,222,867	144	2,159,802,867
46	306,823,692	10	23,074,020	17	49,176,060	19	90,463,100			92	469,536,872	153	2,906,012,872
27	272,517,351	7	38,866,482	20	72,372,547	16	60,527,700			70	444,284,080	161	3,746,407,980
25	226,047,450	10	56,467,874	25	89,832,854	18	77,723,580			78	450,071,758	149	3,079,344,295
31	282,097,621	8	45,718,427	15	54,178,749	21	79,035,300			75	461,030,097	141	2,870,571,770
箇所	本工事費等	箇所	本工事費等	箇所	本工事費等	箇所	本工事費等	箇所	本工事費等	箇所	本工事費等	箇所	本工事費等
2	28,333,300					2	5,892,000			4	34,225,300	6	81,845,400
1	491,069									1	491,069	1	491,069
1	770,327	1	9,677,406							2	10,447,733	10	553,723,633
1	770,327	1	9,677,406							2	10,447,733	4	57,635,963
												6	496,087,670
		3	15,687,300							3	15,687,300	5	69,453,300
3	25,461,641	1	2,825,981							4	28,287,622	9	200,126,809
7	55,056,337	5	28,190,687			2	5,892,000			14	89,139,024	31	905,640,211
3	17,471,801	2	13,317,100	3	6,277,049	2	9,875,400			10	46,941,350	18	312,145,337
		1	11,492,800							1	11,492,800	1	11,492,800
				1	387,310					1	387,310	1	387,310
1	970,960			1	2,931,500					2	3,902,460	2	3,902,460
2	16,500,841	1	1,824,300	1	2,958,239	1	5,353,700			5	26,637,080	10	167,986,255
						1	4,521,700			1	4,521,700	2	67,564,102
												2	60,812,410
1	19,960,600			2	3,520,000					3	23,480,600	5	30,768,800
2	15,776,095	1	4,210,640			1	4,800,000			4	24,786,735	11	253,034,315
6	53,208,496	3	17,527,740	5	9,797,049	3	14,675,400			17	95,208,685	34	595,948,452
2	2,135,181					3	8,530,100			5	10,665,281	8	157,970,020
1	507,442					2	3,657,100			3	4,164,542	4	54,841,542
1	1,627,739					1	4,873,000			2	6,500,739	4	103,128,478
5	65,960,937			4	19,587,700	7	32,813,600			16	118,362,237	23	307,228,837
1	5,397,700			1	7,518,500	2	6,416,200			4	19,332,400	5	66,230,600
8	73,493,818			5	27,106,200	12	47,759,900			25	148,359,918	36	531,429,457
						1	4,708,000			1	4,708,000	1	4,708,000
						1	4,708,000			1	4,708,000	1	4,708,000
10	100,338,970			5	17,275,500	3	6,000,000			18	123,614,470	47	905,677,824
												2	53,255,820
4	28,429,800			1	2,888,600	1	2,200,000			6	33,518,400	13	229,827,490
1	1,764,470									1	1,764,470	5	104,693,870
3	51,053,810			4	14,386,900	1	1,400,000			8	66,840,710	19	347,860,050
1	19,021,200					1	2,400,000			2	21,421,200	3	23,401,200
1	69,690									1	69,690	3	75,139,394
												2	71,500,000
10	100,338,970			5	17,275,500	4	10,708,000			19	128,322,470	48	910,385,824
31	282,097,621	8	45,718,427	15	54,178,749	21	79,035,300			75	461,030,097	149	2,943,403,944

(3) 山地災害危険地区数

(単位：箇所)

センター別	市町村別	崩壊土砂流出危険地区		山腹崩壊危険地区		地すべり危険地区		なだれ危険箇所		計		合計
		国有林	民有林	国有林	民有林	国有林	民有林	国有林	民有林	国有林	民有林	
	平成30年度	63	1,120	31	930	1	277	3	735	98	3,062	3,160
	令和元年度	63	1,120	31	930	1	277	3	735	98	3,062	3,160
	令和2年度	63	1,120	31	931	1	277	3	735	98	3,063	3,161
	令和3年度	64	1,121	31	931	1	278	3	735	99	3,065	3,164
	令和4年度	64	1,122	31	934	1	279	3	735	99	3,070	3,169
新川	魚津市	4	61		47		16		28	4	152	156
	滑川市		5		8		6				19	19
	黒部市	13	49	5	44		13	2	21	20	127	147
	(黒部市)		17		14		9		3		43	43
	(宇奈月町)	13	32	5	30		4	2	18	20	84	104
	入善町		1		4						5	5
	朝日町	8	51		47		20		23	8	141	149
	計	25	167	5	150		55	2	72	32	444	476
富山	富山市	10	294	2	195		54		206	12	749	761
	(富山市)				8						8	8
	(大沢野町)		25		18		1		21		65	65
	(大山町)	7	112	2	70		6		39	9	227	236
	(八尾町)	3	108		43		33		88	3	272	275
	(婦中町)		10		12		1		10		33	33
	(山田村)		15		13		10		22		60	60
	(細入村)		24		31		3		26		84	84
	舟橋村											
	上市町	4	51		34		9		11	4	105	109
立山町	3	52	7	41		9		26	10	128	138	
計	17	397	9	270		72		243	26	982	1,008	
高岡	高岡市		71		57		13		39		180	180
	(高岡市)		40		43		6		14		103	103
	(福岡町)		31		14		7		25		77	77
	氷見市		102		130		57		70		359	359
	小矢部市		38		24		33		18		113	113
	射水市		1		14				2		17	17
	(新湊市)											
	(小杉町)		1		13				2		16	16
	(大門町)				1						1	1
	(下村)											
(大島町)												
計		212		225		103		129		669	669	
砺波	砺波市		38		48		10		30		126	126
	(砺波市)		26		16		5		16		63	63
	(庄川町)		12		32		5		14		63	63
	南砺市	22	308	17	241	1	39	1	261	41	849	890
	(城端町)		18		18				3		39	39
	(平村)		42		41		10		56		149	149
	(上平村)	4	39	7	40	1	4		40	12	123	135
	(利賀村)	2	135		79		11	1	121	3	346	349
	(井波町)		9		6		1		5		21	21
	(井口村)		3		1		1		2		7	7
(福野町)		2		4		1		1		8	8	
(福光町)	16	60	10	52		11		33	26	156	182	
計	22	346	17	289	1	49	1	291	41	975	1,016	
合計	64	1,122	31	934	1	279	3	735	99	3,070	3,169	

16 保安林

(1) 保安林の種類別面積①

セン ター 別	市町村別	総 数			水源かん養			土砂流出防備			土砂崩壊防備			飛砂防備			
		計	国有林	民有林	計	国	民	計	国	民	計	国	民	計	国	民	
	平成30年度	(23,749) 196,900	(15,202) 104,364	(8,547) 92,536				(4,453) 112,153	(4,453) 69,459		42,694	604	4	600	88	7	81
	令和元年度	(23,749) 196,941	(15,202) 104,364	(8,547) 92,577	81,487	34,869	46,618	(4,453) 112,182	(4,453) 69,459		42,723	607	4	603	88	7	81
	令和2年度	(23,749) 196,986	(15,202) 104,364	(8,547) 92,622	81,487	34,869	46,618	(4,453) 112,219	(4,453) 69,459		42,760	610	4	606	88	7	81
	令和3年度	(23,749) 197,015	(15,202) 104,364	(8,547) 92,651	81,507	34,869	46,638	(4,453) 112,226	(4,453) 69,459		42,767	611	4	607	88	7	81
	令和4年度	(23,749) 197,052	(15,202) 104,364	(8,547) 92,688	81,510	34,869	46,641	(4,453) 112,258	(4,453) 69,459		42,799	613	4	609	88	7	81
新 川	魚津市	(1,754) 9,291	(1,717) 4,343	(37) 4,948				(1,717) 4,754	(1,717) 2,626								
	滑川市				75		75	6		6	61	3		3	5		5
	黒部市	(227) 31,985		(227) 5,884	3,470	656	2,814	28,369	25,443	2,926	55		55	9			9
	(黒部市)	(227) 1,980		(227) 1,324	1,637	656	981	327		327	7		7	9			9
	(宇奈月町)				1,833		1,833	28,042	25,443	2,599	48		48				
	入善町	(22) 597	(22) 22		466	22	444	87		87					14		14
	朝日町				3,040	390	2,650	14,723	12,742	1,981	31		31	3			3
	小 計	(2,003) 59,811	(1,739) 43,598	(264) 16,213	11,473	2,785	8,688	47,994	40,811	7,183	112		112	33			33
富 山	富山市	(7,805) 63,263	(1,704) 27,932	(6,101) 35,331	42,867	23,432	19,435	(1,704) 19,396	(1,704) 4,483		14,913	186		186	11		11
	(富山市)				97		14	83	3		3	32	7		7	11	11
	(大沢野町)				1,279		145	1,134	601		601	567	142	425	8		8
	(大山町)	(4,941) 47,508		(4,941) 24,396	34,314	20,322	13,992	13,112	2,790	10,322	31		31				
	(八尾町)	(2,811) 11,332	(1,704) 3,670	(1,107) 7,662	6,821	2,556	4,265	4,189	1,114	3,075	65		65				
	(婦中町)				33		33	20		20	13		13				
	(山田村)	(53) 693		(53) 693	35		35	591		591	11		11				
	(細入村)				2,321		991	1,330	1,093	554	539	885	437	448	51		51
	舟橋村																
	上市町	(823) 13,490	(802) 7,334	(21) 6,156	5,505	3,137	2,368	7,950	4,197	3,753	22		22				
	立山町	(10,808) 20,661	(10,749) 16,576	(59) 4,085	2,633	1,138	1,495	17,974	15,438	2,536	51		51				
小 計	(19,436) 97,414	(13,255) 51,842	(6,181) 45,572	51,005	27,707	23,298	45,320	24,118	21,202	259		259	11			11	

注：上段（ ）書きは兼種保安林面積で外数

(単位：ha)

防風			潮害防備			干害防備			なだれ防止			魚つき			航行目標			保健			風致		
計	国	民	計	国	民	計	国	民	計	国	民	計	国	民	計	国	民	計	国	民	計	国	民
									(87)	(87)						(19,209)	(10,749)	(8,460)					
64	17	47	24		24	74	74	2,237	8	2,229	66	66	1	1	84		84	25	25				
								(87)	(87)						(19,209)	(10,749)	(8,460)						
64	17	47	26		26	74	74	2,237	8	2,229	66	66	1	1	84		84	25	25				
								(87)	(87)						(19,209)	(10,749)	(8,460)						
64	17	47	31		31	74	74	2,237	8	2,229	66	66	1	1	84		84	25	25				
								(87)	(87)						(19,209)	(10,749)	(8,460)						
64	17	47	32		32	74	74	2,237	8	2,229	66	66	1	1	84		84	25	25				
								(87)	(87)						(19,209)	(10,749)	(8,460)						
64	17	47	32		32	74	74	2,237	8	2,229	66	66	1	1	84		84	25	25				
								20		20				1	1	(37)		(37)					
								82	2	80						(227)		(227)					
																(227)		(227)					
			29		29			1		1													
			3		3			63		63													
																(264)		(264)					
			32		32			166	2	164				1	1								
30	17	13				74	74	662		662					(6,101)		(6,101)	17	17				
															20		20						
27	14	13																17	17				
3	3					74	74	26		26													
								51		51					(4,941)		(4,941)						
								237		237					(1,107)		(1,107)						
															20		20						
								56		56					(53)		(53)						
								13		13					(21)		(21)						
								3		3					(10,808)	(10,749)	(59)						
30	17	13				74	74	678		678					(16,930)	(10,749)	(6,181)	17	17				
															20		20						

(1) 保安林の種類別面積②

センター別	市町村別	総 数			水源かん養			土砂流出防備			土砂崩壊防備			飛砂防備		
		計	国有林	民有林	計	国	民	計	国	民	計	国	民	計	国	民
高岡	高岡市	950		950	732		732	173		173	29		29	12		12
	(高岡市)	437		437	287		287	116		116	20		20	12		12
	(福岡町)	513		513	445		445	57		57	9		9			
	氷見市	1,002	7	995	311		311	497		497	82		82	32	7	25
	小矢部市	746		746	341		341	367		367	15		15			
	射水市	16		16							16		16			
	(新湊市)															
	(小杉町)	12		12							12		12			
	(大門町)	4		4							4		4			
	(下村)															
	岡	(大島町)														
小 計		2,714	7	2,707	1,384		1,384	1,037		1,037	142		142	44	7	37
砺波	(192)		(192)													
	砺波市	408		408	107		107	253		253	26		26			
	(砺波市)	126		126	93		93	26		26	7		7			
	(庄川町)	282		282	14		14	227		227	19		19			
	(2,118) (208) (1,910)							(208) (208)								
	南砺市	36,705	8,917	27,788	17,541	4,377	13,164	17,654	4,530	13,124	74	4	70			
	(155)		(155)													
	(城端町)	2,471	17	2,454	2,139	17	2,122	209		209	8		8			
	(23)		(23)													
	(平 村)	5,956	101	5,855	697		697	4,863	101	4,762	11		11			
	(1,376)		(1,376)													
	(上平村)	7,989	3,256	4,733	1,088	650	438	6,477	2,606	3,871	6		6			
	(296) (178) (118)							(178) (178)								
	(利賀村)	13,864	2,169	11,695	9,267	1,415	7,852	4,137	754	3,383	21		21			
(537)		(537)														
(井波町)	537		537	371		371	161		161	4		4				
(168) (30) (138)							(30) (30)									
(井口村)	713	62	651	612	62	550	101		101	0		0				
(27)		(27)														
(福野町)	27		27				22		22	5		5				
(100)		(100)														
(福光町)	5,148	3,312	1,836	3,367	2,233	1,134	1,684	1,069	615	19	4	15				
(2,310) (208) (2,102)							(208) (208)									
小 計	37,113	8,917	28,196	17,648	4,377	13,271	17,907	4,530	13,377	100	4	96				

注：上段（ ）書きは兼種保安林面積で外数

(単位：ha)

防風			潮害防備			干害防備			なだれ防止			魚つき			航行目標			保健			風致		
計	国	民	計	国	民	計	国	民	計	国	民	計	国	民	計	国	民	計	国	民	計	国	民
									2		2			2		2							
														2		2							
									2		2												
									16		16			64		64							
									10		10						5		5		8		8
									28		28			66		66			5		5		8
									22		22						(192)		(192)				
																	(94)		(94)				
																	(98)		(98)				
									22		22												
									(87)		(87)						(1,823)		(1,823)				
34		34							1,343	6	1,337						59		59				
									115		115						(155)		(155)				
																	(23)		(23)				
									383		383					2		2					
									(17)		(17)					(1,359)		(1,359)					
34		34							367		367					17		17					
									(70)		(70)					(48)		(48)					
									439		439												
									1		1						(138)		(138)				
																	(100)		(100)				
									38	6	32					40		40					
									(87)		(87)					(2,015)		(2,015)					
34		34							1,365	6	1,359					59		59					

(2) 保安林の解除実績

(単位: ha)

区 分	平成30年度			令和元年度			令和2年度			令和3年度			令和4年度		
	国有林	民有林	計	国有林	民有林	計	国有林	民有林	計	国有林	民有林	計	国有林	民有林	計
水源かん養											0	0			
土砂流出防備		0	0								2	2		0	0
土砂崩壊防備											0	0			
飛砂防備		0			1	1		0	0						
防風															
潮害防備														0	0
なだれ防止															
魚つき								0	0						
航行目標															
保健															
風致															
合 計	0		0		1	1		0	0		3	3		0	0

(3) 林地開発許可状況

(単位：ha)

センター別	市町村別	合計		工場、事業場の設置		レジャー施設の設置		土石等の採掘		道路の新設又は改築		その他		許可累積計	
		件数	面積	件数	面積	件数	面積	件数	面積	件数	面積	件数	面積	件数	面積
	平成30年度	1	3	1	3									183	1,330
	令和元年度	1	3					1	3					184	1,333
	令和2年度	2	32	1	30			1	2					186	1,365
	令和3年度	2	8	1	5			1	3					188	1,373
	令和4年度	1	3					1	3					189	1,376
新川	魚津市														
	滑川市														
	黒部市														
	(黒部市)														
	(宇奈月町)														
	入善町														
	朝日町														
計															
富山	富山市														
	(富山市)														
	(大沢野町)														
	(大山町)														
	(八尾町)														
	(婦中町)														
	(山田村)														
	(細入村)														
	舟橋村														
	上市町														
立山町															
計															
高岡	高岡市														
	(高岡市)														
	(福岡町)														
	氷見市														
	小矢部市	1	3					1	3						
	射水市														
	(新湊市)														
	(小杉町)														
	(大門町)														
	(下村)														
(大島町)															
計	1	3					1	3							
砺波	砺波市														
	(砺波市)														
	(庄川町)														
	南砺市														
	(城端町)														
	(平村)														
	(上平村)														
	(利賀村)														
	(井波町)														
	(井口村)														
(福野町)															
(福光町)															
計															

注：「住宅団地の造成」「別荘地の造成」「ゴルフ場の造成」「スキー場の造成」については、平成18年以降なし

17 鳥獣保護管理及び狩猟

(1) 狩猟者登録証交付状況

(単位：件,千円)

年度 及び 交付先	総数			網 猟			わな猟			第一種銃猟			第二種銃猟		
	件数	税額	交 付 手数料	件数	税額	交 付 手数料	件数	税額	交 付 手数料	件数	税額	交 付 手数料	件数	税額	交 付 手数料
H30	1,141	6,192	2,053	68	172	122	415	1,069	747	625	4,806	1,125	33	145	59
R1	1,173	6,192	2,111	62	172	111	448	1,069	806	630	4,806	1,134	33	145	59
R2	1,181	6,058	2,126	63	152	113	469	1,252	844	613	4,506	1,103	36	148	65
R3	1,193	6,166	2,147	69	182	124	467	1,293	841	628	4,573	1,130	29	118	52
R4	1,175	5,801	2,115	61	123	110	459	1,110	826	627	4,450	1,129	28	118	50
本庁(県外)	61			0			2			59			0		
新 川	192			4			65			117			6		
富 山	433			19			163			242			9		
高 岡	312			30			143			129			10		
砺 波	177			8			86			80			3		

(2) 狩猟者登録を受けた者による鳥類捕獲数

(単位：羽)

年 度	総 数	ゴイサギ	キジ類	ヤマドリ	カモ類	シギ類	キジバト	カラス類	スズメ類	その他
H30	3,276	0	493	116	2,253	4	32	258	30	90
R1	3,407	0	492	108	2,353	4	68	273	31	78
R2	3,058	0	563	128	1,816	3	13	348	89	98
R3	2,534	1	423	72	1,710	6	28	146	60	88
R4	2,830	(指定解除)	415	80	1,892	1	69	318	8	47

(3) 狩猟者登録を受けた者による獣類捕獲数

(単位：頭)

年 度	総 数	ツキノワグマ	キツネ	タヌキ	ハクビシン	テ ン	イノシシ	ニホンジカ	ノウサギ	その他
H30	1,345	5	9	30	10	1	977	66	10	14
R1	755	12	5	32	5	7	614	58	9	13
R2	446	5	1	56	5	1	277	76	10	14
R3	576	5	2	30	7	2	401	118	2	9
R4	415	12	5	47	3	8	256	71	5	8

(4) 捕獲許可を受けた者による鳥類捕獲数

(単位：羽)

年 度	総 数	カワウ	カモ類	ムクドリ	サギ類	カラス類	スズメ類	ドバト	その他
H30	4,927	372	139	268	207	3,851	0	89	1
R1	5,421	388	116	51	187	4,463	0	210	6
R2	5,078	368	65	62	115	4,285	0	98	85
R3	4,859	377	54	44	62	4,200	0	105	17
R4	4,551	554	0	16	54	3,744	0	157	26

(5) 捕獲許可を受けた者等による獣類捕獲数

(単位：頭)

年 度	総 数	ツキノワグマ	キツネ	タヌキ	ノウサギ	イノシシ	ハクビシン	ニホンザル	ニホンジカ
H30	5,450	32	0	3	1	4,982	61	297	74
R1	8,232	177	0	2	0	7,558	48	398	49
R2	3,766	168	0	11	0	3,048	44	331	164
R3	3,605	51	0	10	0	3,045	56	210	233
R4	5,132	63	0	11	0	4,437	28	258	332

資料 県自然保護課調

注：ツキノワグマ、イノシシ（H24～）、ニホンザル、ニホンジカ（H27～）は、第二種特定鳥獣管理計画に基づく鳥獣の数の調整を目的とする捕獲を含む。

注：イノシシ、ニホンジカ（いずれもH27～）は、指定管理鳥獣捕獲等事業による捕獲を含む。

(6) 鳥獣保護区等一覧

ア 鳥獣保護区

(単位：ha)

名称	所在地	面積	設定期間	名称	所在地	面積	設定期間
北アルプス (国指定)	朝日町	64,819	平成26年11月1日から 令和6年10月31日まで	白木峰・	富山市	5,650	平成28年11月1日から 令和8年10月31日まで
	黒部市	(特保)		金剛堂山	南砺市	(特保1,150)	
	立山町 富山市	13,729)		奥神通	富山市	460	
城山	朝日町	293	平成28年11月1日から 令和8年10月31日まで	奥五位	高岡市	79	平成28年11月1日から 令和8年10月31日まで
大平	朝日町	2,274	平成28年11月1日から 令和8年10月31日まで	医王山	南砺市	1,690	平成28年11月1日から 令和8年10月31日まで
大笠	南砺市	1,653 (特保230)	平成18年11月1日から 令和8年10月31日まで	小谷川	南砺市	1,500	平成29年11月1日から 令和9年10月31日まで
小口川	富山市	1,871	平成28年11月1日から 令和8年10月31日まで	俱利伽羅	小矢部市	855	平成30年11月1日から 令和10年10月31日まで
氷見海岸	氷見市 高岡市	6,905 (特保1)	平成28年11月1日から 令和8年10月31日まで	朝日山	氷見市	716	令和2年11月1日から 令和12年10月31日まで
愛本	黒部市	28	令和元年11月1日から 令和11年10月31日まで	東福寺	滑川市	180	平成26年11月1日から 令和6年10月31日まで
上市	上市町	630	平成25年11月1日から 令和5年10月31日まで	ねいの里	富山市	50 (特保13)	平成26年11月1日から 令和6年10月31日まで
二上山	高岡市	684 (特保164)	平成25年11月1日から 令和5年10月31日まで	野鳥の園	富山市	98	平成29年11月1日から 令和9年10月31日まで
呉羽山	富山市	450	平成26年11月1日から 令和6年10月31日まで	田尻池	富山市	5	平成30年11月1日から 令和10年10月31日まで
南蟹谷	南砺市	1,070	平成26年11月1日から 令和6年10月31日まで	大辻山	上市町	1,877	令和2年11月1日から 令和12年10月31日まで
有峰	富山市	7,500 (特保760)	平成27年11月1日から 令和7年10月31日まで	黒部川河口	黒部市 入善町	68	令和4年11月1日から 令和14年10月31日まで
利賀	南砺市 砺波市	1,100	平成28年11月1日から 令和8年10月31日まで	増山	砺波市	372	平成25年11月1日から 令和5年10月31日まで
座主坊	立山町	450	平成28年11月1日から 令和8年10月31日まで	宮島峽	小矢部市 高岡市	614	平成26年11月1日から 令和6年10月31日まで
頼成山	砺波市	160	平成30年11月1日から 令和10年10月31日まで	桜ヶ池	南砺市	130	平成27年11月1日から 令和7年10月31日まで
八乙女山	南砺市	388	令和元年11月1日から 令和11年10月31日まで	小瀬	南砺市	1,080 (特保3)	平成29年11月1日から 令和9年10月31日まで
天神山	魚津市	850	令和2年11月1日から 令和12年10月31日まで	神通川河口	富山市	75	令和4年11月1日から 令和14年10月31日まで
縄ヶ池	南砺市	625 (特保100)	平成26年11月1日から 令和6年10月31日まで	庄川下流	高岡市 射水市	88	平成25年11月1日から 令和5年10月31日まで
吉峰	立山町	70 (特保25)	平成27年11月1日から 令和7年10月31日まで	常願寺川河口	富山市	52	平成28年11月1日から 令和8年10月31日まで
高岡古城 公園	高岡市	23	平成27年11月1日から 令和7年10月31日まで	計		107,482 (16,175)	

イ 休猟区

(単位：ha)

名称	所在地	面積	設定期間	名称	所在地	面積	設定期間
高清水	富山市	500	令和2年11月1日から 令和5年10月31日まで	加賀沢	富山市	600	令和4年11月1日から 令和7年10月31日まで
五十里	高岡市	920	令和2年11月1日から 令和5年10月31日まで	勝木原・花月	高岡市	1,330	令和4年11月1日から 令和7年10月31日まで
埴生	小矢部市	1,142	令和2年11月1日から 令和5年10月31日まで	碁石	氷見市	1,062	令和4年11月1日から 令和7年10月31日まで
東石黒	南砺市	843	令和2年11月1日から 令和5年10月31日まで	荻生・若栗	黒部市	870	令和4年11月1日から 令和7年10月31日まで
高坪	南砺市	950	令和2年11月1日から 令和5年10月31日まで	養谷	南砺市	838	令和4年11月1日から 令和7年10月31日まで
利田	富山市 舟橋村 立山町	1,000	令和3年11月1日から 令和6年10月31日まで				
上野方	魚津市	1,080	令和3年11月1日から 令和6年10月31日まで				
南加積	滑川市 上市町	1,000	令和3年11月1日から 令和6年10月31日まで				
上利賀	南砺市	1,100	令和3年11月1日から 令和6年10月31日まで				
山崎	朝日町	1,000	令和3年11月1日から 令和6年10月31日まで				
極楽坂山	富山市	1,900	令和4年11月1日から 令和7年10月31日まで				
卯花	富山市	1,790	令和4年11月1日から 令和7年10月31日まで				
				計		17,925	

注：平成27年11月1日からイノシシ・ニホンジカを捕獲することができる特例休猟区に指定

ウ 特定猟具使用禁止区域（銃）

(単位：ha)

名称	所在地	面積	設定期間	名称	所在地	面積	設定期間
庄川	南砺市	55	令和3年11月1日から 令和13年10月31日まで	泊	朝日町	406	令和元年11月1日から 令和11年10月31日まで
魚津	魚津市	1,160	令和元年11月15日から 令和11年11月14日まで	上市	上市町	274	令和元年11月1日から 令和11年10月31日まで
山田	富山市	487	令和3年11月1日から 令和13年10月31日まで	五百石	立山町	268	平成30年11月1日から 令和10年10月31日まで
小矢部川	小矢部市 砺波市 高岡市	2,179	平成26年11月1日から 令和6年10月31日まで	上滝	富山市	77	令和元年11月1日から 令和11年10月31日まで
呉羽	富山市	828	平成28年11月1日から 令和8年10月31日まで	大沢野	富山市	278	令和元年11月1日から 令和11年10月31日まで
舟倉	富山市	975	令和元年11月15日から 令和11年11月14日まで	八尾井田	富山市	397	令和元年11月1日から 令和11年10月31日まで
婦中	富山市	845	平成25年11月1日から 令和5年10月31日まで	古里	富山市	77	令和元年11月1日から 令和11年10月31日まで
国東橋	高岡市	18	令和3年11月1日から 令和13年10月31日まで	千里	富山市	79	令和元年11月1日から 令和11年10月31日まで
国条橋	高岡市	12	令和3年11月1日から 令和13年10月31日まで	津沢	小矢部市	113	令和元年11月1日から 令和11年10月31日まで
				井波	南砺市	168	令和元年11月1日から 令和11年10月31日まで

名称	所在地	面積	設定期間	名称	所在地	面積	設定期間
富山	富山市 滑川市	8,533	令和4年11月1日から 令和14年10月31日まで	旧とやま・ふく おか 家族旅行村	高岡市	167	令和4年11月1日から 令和14年10月31日まで
小杉	射水市	1,340	令和2年11月1日から 令和12年10月31日まで	婦中町 自然公園	富山市	24	令和4年11月1日から 令和14年10月31日まで
北山田	南砺市	100	令和4年11月1日から 令和14年10月31日まで	水橋	富山市	19	平成26年11月1日から 令和6年10月31日まで
高塚	富山市	124	令和3年11月1日から 令和13年10月31日まで	下熊野	富山市	744	平成27年11月1日から 令和7年10月31日まで
福光	南砺市	100	平成27年11月1日から 令和7年10月31日まで	八木山	富山市	630	平成29年11月1日から 令和9年10月31日まで
上市川ダム	上市町	113	平成29年11月1日から 令和9年10月31日まで	雨晴	高岡市	106	平成28年11月1日から 令和8年10月31日まで
富山空港	富山市	824	平成30年11月1日から 令和10年10月31日まで	東五位・ 立野地区	高岡市	115	平成28年11月1日から 令和8年10月31日まで
あわすの平	富山市	1,110	平成30年11月1日から 令和10年10月31日まで	戸出	高岡市	333	平成30年11月1日から 令和10年10月31日まで
富山新港	高岡市 射水市 富山市	2,974	平成25年11月1日から 令和5年10月31日まで	中田	高岡市	305	平成29年11月1日から 令和9年10月31日まで
高岡	高岡市 射水市	3,778	令和元年11月1日から 令和11年10月31日まで	神通深谷	富山市	332	令和元年11月1日から 令和11年10月31日まで
滑川	滑川市	689	令和元年11月1日から 令和11年10月31日まで	舟橋	舟橋村 富山市 上市町 立山町	250	令和2年11月1日から 令和12年10月31日まで
黒部	黒部市	1,028	令和2年11月1日から 令和12年10月31日まで	境	朝日町	261	令和2年11月1日から 令和12年10月31日まで
宇奈月	黒部市	45	令和元年11月1日から 令和11年10月31日まで	福沢	富山市	271	令和3年11月1日から 令和13年10月31日まで
入善	入善町	348	令和元年11月1日から 令和11年10月31日まで	寒江	富山市 射水市	484	令和2年11月1日から 令和12年10月31日まで
氷見	氷見市	1,032	令和元年11月1日から 令和11年10月31日まで	神通川	富山市	141	令和4年11月1日から 令和14年10月31日まで
大島・大門	射水市	354	令和元年11月1日から 令和11年10月31日まで	水橋大正 池田館	富山市	114	令和元年11月1日から 令和11年10月31日まで
砺波	砺波市	450	令和元年11月1日から 令和11年10月31日まで	老田	富山市	79	令和2年11月1日から 令和12年10月31日まで
庄川中部	砺波市	172	令和元年11月1日から 令和11年10月31日まで	水橋開発	富山市	51	令和元年11月1日から 令和11年10月31日まで
福野中部	南砺市	380	令和元年11月1日から 令和11年10月31日まで	池多	富山市	83	平成25年11月1日から 令和5年10月31日まで
福光中部	南砺市	240	令和元年11月1日から 令和11年10月31日まで				
城端	南砺市	170	令和元年11月1日から 令和11年10月31日まで				
神通川左岸	富山市	123	令和3年11月1日から 令和13年10月31日まで				
砺波東部	砺波市	227	令和3年11月1日から 令和13年10月31日まで				
				計		37,459	

エ 指定猟法禁止区域 (単位: ha)

名称	所在地	面積	設定期間
神通川下流	富山市	118	平成17年4月1日から 期間定めず
計		118	

資料 県自然保護課調

18 緑化

(1) 緑の羽根募金状況

(単位：円)

年次	募金額	使用内訳	
		市町村緑推緑化事業費	県緑推緑化事業費
平成4年次	15,224,145	8,831,550	6,392,595
平成5年次	15,107,824	8,783,730	6,324,094
平成6年次	15,148,058	10,024,900	5,123,158
平成7年次	15,202,798	8,838,000	6,364,798
平成8年次	15,693,846	8,837,273	6,856,573
平成9年次	15,783,308	9,088,110	6,695,198
平成10年次	15,696,849	9,134,676	6,562,173
平成11年次	15,946,823	9,042,678	6,904,145
平成12年次	16,286,304	9,097,742	7,188,562
平成13年次	16,680,028	9,163,387	7,516,641
平成14年次	16,979,248	9,299,417	7,679,831
平成15年次	16,532,777	9,028,860	7,503,917
平成16年次	16,102,959	8,706,552	7,396,407
平成17年次	15,245,734	8,435,717	6,810,017
平成18年次	16,812,940	9,380,435	7,432,505
平成19年次	16,961,602	9,149,336	7,812,266
平成20年次	17,523,833	9,009,935	8,513,898
平成21年次	17,387,369	8,957,448	8,429,921
平成22年次	13,429,594	5,040,200	8,389,394
平成23年次	13,000,493	5,482,950	7,517,543
平成24年次	12,778,497	4,785,556	7,992,941
平成25年次	12,792,705	5,386,782	7,405,923
平成26年次	12,777,454	5,421,188	7,356,266
平成27年次	12,882,946	5,692,892	7,190,054
平成28年次	14,276,378	6,088,337	8,188,041
平成29年次	13,856,344	5,584,833	8,271,511
平成30年次	13,522,157	5,916,472	7,605,685
令和元年次	13,918,641	5,902,952	8,015,689
令和2年次	13,514,077	5,332,205	8,181,872
令和3年次	13,866,406	5,815,200	8,051,206
令和4年次	14,151,784	6,211,060	7,940,724

19 試験研究

(1) 農林水産総合技術センター森林研究所

ア 試験研究テーマ (令和4年度)

テーマ名	実施年度	備考
森林資源の循環利用と林業の成長産業化を実現するための技術開発		
林木育種事業	S35～	県 単
多雪地帯に適応した省力的な植栽および保育技術の開発	H29～R4	国 補
ドローン空撮と地上型3D レーザースキャナを用いた素材収量・収益予測法の確立	R2～R4	国 補
地上型3Dレーザースキャナーによる効率的な森林資源情報の取得に関する研究	R1～R4	県 単
高性能林業機械による作業が植栽木や残存木の健全性に及ぼす影響の評価と被害の抑制方法の開発	R2～R4	県 単
高精度森林資源情報等を活用した林業経営適地明確化に関する研究	R3～R4	県 単
ホオノキの更新技術の開発	R4～R8	県 単
休耕田を活用した無花粉スギさし木苗の省力的な生産技術の開発	R2～R6	県 単
優良無花粉スギ「立山 森の輝き」普及推進事業	H24～	基 金
水と緑を育み県民生活の安全・安心に貢献する森づくりの推進するための技術開発		
多雪地の崩壊跡地斜面における木本緑化技術の検討	R3～R4	県 単
ヤナギ類を利用した治山施工地の緑化技術の確立	R4～R8	国 補
ドローン空撮画像を用いたマツ枯れ被害木の早期発見手法の開発	H30～R4	国 補
里山林整備による野生動物出没抑制効果の検証	R4～R8	基 金
スギ人工林におけるニホンジカによる採食および剥皮被害実態調査	H30～	基 金
ニホンジカの採食による森林生態系への影響調査	H30～	国 補
スギ花粉症対策事業	H9～	県 単
ツキノワグマ出没予測のためのブナ科堅果の豊凶モニタリング調査事業	H17～	県 単
立山植生モニタリング調査	H10～	県 単
林道法面植生モニタリング調査	H24～	県 単
中部山岳域における気候変動影響評価の分野横断的定量データの構築	R3～R7	受 託
林産物等の活用による中山間地振興に資する技術開発		
早生樹等を用いた短伐期低コスト林業に関する研究	R4～R8	県 単
エネルギー作物としてのヤナギ類の生産可能性に関する研究	R4～R8	受 託
多花粉・高アレルギー性品種を活用した舌下免疫療法用スギ花粉採取圃の育成管理技術に関する研究	R4～R8	受 託
薬用きのこサナギタケ生産化に向けた技術の確立	R2～R4	県 単
里山林における菌根性きのこの効率的な増殖技術の開発	R3～R5	県 単

イ 試験地の概要

テーマ名	所在地	面積(m2)	設定年度	備考
水と緑を育み県民生活の安全・安心に貢献する森づくりの推進するための技術開発				
スギ品種の着花特性調査	立山町外17カ所	—	H6	スギ林
立山植生モニタリング調査	美女平外	625-10,000	H10	スギ・ブナ外
ツキノワグマ出没予測のためのブナ科堅果の豊凶モニタリング調査事業	立山町外39カ所	—	H17	ブナ・ミズナラ・コナラ
スギ人工林におけるニホンジカによる採食および剥皮被害実態調査	富山市外21カ所	400	H30	スギ林
ニホンジカの採食による森林生態系への影響調査	富山市外92カ所	400	H30	ブナ・ミズナラ・コナラ
森林資源の循環利用と林業の成長産業化を実現するための技術開発				
造林樹種の成長過程に関する研究	氷見市小滝	1,000	S62	スギ6品種、アテ、ヒノキ
多雪地帯に適応した省力的な植栽および保育技術の開発	富山市座主坊	6,000	H29	スギ、コウヨウザン
ホオノキの更新技術の開発	富山市外7カ所	3,000-15,000	R4	ホオノキ
休耕田を活用した無花粉スギさし木苗の省力的な生産技術の開発	立山町東中野新	100	H29	スギ苗木水耕栽培

(2) 農林水産総合技術センター 木材研究所

ア 試験研究テーマ (令和4年度)

テーマ名	実施年度	備考
県産材等の需要拡大を図る技術の開発		
脱炭素社会の実現に向けた高剛性木質建築部材等の開発	R4～R6	県単
中大規模建築に適した県産スギ材の構造利用技術の確立	R3～R5	県単
ハイブリッド処理による高機能エクステリア木材の開発	R3～R5	受託
公共建築物における県産材活用事例に関する調査研究	R2～R4	受託
効率的サプライチェーンの構築に関する調査研究	R1～R4	受託
インターネット、ホームセンター販売（住宅エクステリア）用の保存処理木材の着色（調色）技術の開発	R3～R5	共同
縦継ぎ木製梁工法の開発	R3～R4	共同
地域木材産業と連携した、安全・安心な木造建築技術の開発		
木製の摩擦を用いた高剛性接合部の開発	R2～R4	県単
層間浸水するCLTを想定したトリプルレイヤー曝露試験	R2～R4	受託
木造の構成部材を中心とした制振装置の開発	R1～R4	共同
鋼製ダンパー付CLT耐力壁による中大規模木造建築の開発	H29～R5	共同
ダンパー付きCLT耐力壁の開発	R3～R4	共同
地中埋設した木杭の振動現象の解明	R2～R5	科研費
プレストレス木質ラーメン用剛接合部の実現に向けた新しい設計法の開発	R1～R7	科研費
温湿度環境を考慮した木製摩擦接合の解析モデルの提案と長期性能評価	R3～R5	科研費
木質系バイオマスの利用技術の開発		
脱炭素社会の実現に向けた高剛性木質建築部材等の開発（再掲）	R4～R6	県単
木材の圧縮成型技術を活用した弦楽器用高密度木材の製造に関する研究	R2～R4	共同
マイクロファイバー化混練による高機能性WPCの開発	H29～R6	共同
スギ樹皮を用いた建築資材の開発	H28～R6	共同
木粉塗料の利用技術の開発	R3～R5	共同

イ 試験地の概要

テーマ名	所在地	面積(m ²)	設定年度	備考
耐久性試験	射水市黒河新4940 農林水産総合技術センター 木材研究所構内	400	S55	カラマツ, エゾマツ, ベイツガ タテヤマスギ, マアテ (防腐剤の効果試験)

20 付 表

(1) 森林・林業行政年表

年 度	森 林 ・ 林 業 の 施 策	森 林 ・ 林 業 の 施 策
	国	富 山 県
H30	<ul style="list-style-type: none"> 「森林経営管理法」が成立 平成30年7月豪雨による山腹崩壊等発生（広島ほか） 「全国森林計画」の策定 「森林環境税及び森林環境譲与税に関する法律」が成立 	<ul style="list-style-type: none"> とやま県産材需給情報センター設立総会（4月26日） とやま森と木のフェスタを県民公園太閤山ランドで開催（5月20日） 富山県中央植物園とオックスフォード大学附属植物園 覚書調印式（6月7日） 新たな「富山県森林・林業振興計画」の策定（3月29日）
R元	<ul style="list-style-type: none"> 新たな森林管理システム、森林環境譲与税の開始 「森林整備保全事業計画」の策定 	<ul style="list-style-type: none"> 富山県森林経営管理総合支援センターの設置（4月1日） 県立大学新学生会館竣工式（4月20日） 「とやまの林業就業ナビ」開設（10月1日） 「世界で最も美しい湾クラブ」世界総会〔富山市ほか〕（10月16～20日）
R2	<ul style="list-style-type: none"> 「森林組合法の一部を改正する法律」が成立 林野庁公式Youtubeチャンネルが開設 「森林の間伐等の実施の促進に関する特別措置法（間伐特措法）の一部を改正する法律」が成立 	<ul style="list-style-type: none"> 立山町虫谷地区における地すべり災害発生（4月2日） 優良無花粉スギ「立山 森の輝き」県外初出荷（10月） 木づかいで育むとやまっ子推進事業 木育セミナー及びワークショップを富山県中央植物園で開催（11月3日）
R3	<ul style="list-style-type: none"> 新たな「森林・林業基本計画」が閣議決定 人気TVアニメーション「ゆるキャン」とコラボレーションした、「国有林」ガイドブックを作成、無料配布開始 「建築物における木材の利用促進に関する基本方針」の策定 	<ul style="list-style-type: none"> 富山県林業カレッジ スマート林業コース開始（7月） 氷見市岩瀬地区における地すべり災害発生（8月13日） 林道有峰線「小見区間」2車線化工事完成（10月6日） 「水と緑の森づくり税」の延長と「富山県森づくりプラン」の改訂（10月） 「県産材の利用促進に関する基本計画」の改訂（令和4年3月）
R4	<ul style="list-style-type: none"> サザエさん一家に「森林の環（もりのわ）応援団」を委嘱（4月） 新たな「全国森林計画」の決定（10月） 森ハブ・プラットフォーム キックオフイベント 「林業×異分野 マッチングミーティング」を開催（11月） 「山村と企業をつなぐフォーラム」を開催（2月） 	<ul style="list-style-type: none"> 富山県林業イノベーション推進協議会第1回（4月） 富山県県産材利用促進会議（7月） 富山県林業用優良種苗需給調整協議会 とやま木育フェア2022（10月）

(2) とやま森林浴の森、箇所一覧及び箇所位置図

番号	名 称	面積 (ha)	所 在 地	備 考
1	あさひ城山	54.0	朝日町宮崎	
2	三峯グリーンランド	118.0	朝日町笹川	
3	舟見ふるさとの森	354.7	入善町舟見	
4	松尾金毘羅社の森	19.8	黒部市宇奈月町下立	
5	うなづき湖周辺森林浴の森	117.5	黒部市宇奈月温泉大尾	
6	嘉例沢森林公園	145.0	黒部市嘉例沢	
7	天神山	3.9	魚津市小川寺	
8	升方城址	7.0	魚津市升方	
9	行田公園	6.5	滑川市上小泉	
10	さっか・おおやま	14.7	上市町眼目	
11	馬場島	31.3	上市町伊折	
12	大観峰自然公園	46.7	立山町四谷尾・虫谷	
13	大辻山山麓森林公園	110.0	立山町芦峯寺	
14	称名溪谷	207.0	立山町芦峯寺	
15	立山美女平	177.2	立山町芦峯寺ブナ坂	☆
16	とやま健康の森 グリーンパーク 吉峰	33.6	立山町吉峰	
17	あわすの平	410.0	富山市大山地域亀谷・粟巣野・極楽坂	
18	ありみね	576.0	富山市有峰	
19	浜黒崎海岸松林	40.0	富山市浜黒崎	
20	呉羽丘陵	7.5	富山市呉羽町	
21	古洞森林水公園	81.0	富山市三熊	
22	寺家公園	6.7	富山市寺家	
23	猿倉山森林公園	26.8	富山市舟倉	
24	常虹の滝	58.1	富山市猪谷	
25	割山森林公園天湖森	14.0	富山市割山	
26	富山市婦中ふるさと自然公園	27.8	富山市婦中町羽根	
27	ねいの里の森	12.9	富山市婦中町吉住	
28	城ヶ山公園	15.3	富山市八尾町城ヶ山	
29	21世紀の森	45.0	富山市八尾町杉ヶ平	
30	牛岳自然の森	115.0	富山市山田小谷	
31	新港の森	25.0	射水市作道・二の丸 高岡市姫野・金屋	
32	太閤山ランド	118.1	射水市黒河	
33	葉勝寺池公園	19.7	射水市中太閤山	
34	櫛田神社	5.8	射水市串田	一部消失
35	二上山	130.4	高岡市二上山	
36	太田自然休養村の森	159.0	高岡市太田	廃止
37	高岡古城公園	20.8	高岡市古城	
38	三千坊の森	119.0	高岡市山川	
39	阿尾森林公園	83.0	氷見市阿尾	閉鎖
40	森寺城跡 公園	120.0	氷見市森寺	

番号	名称	面積 (ha)	所在地	備考
41	臼が峰園地	2.2	氷見市床鍋	
42	西山森林公園	210.0	高岡市福岡町西五位・赤丸	
43	五位ふれあいの森	170.0	高岡市福岡町五位	
44	城山メルヘンの森	45.0	小矢部市城山	
45	くりから史跡の森	376.2	小矢部市埴生	
46	となみ増山城跡 公園	48.0	砺波市増山	
47	県民公園頼成の森	115.0	砺波市頼成	☆
48	グリーンシャワーの降る森	238.5	砺波市庄川町湯谷・湯山	
49	閑乗寺公園	23.4	南砺市井波外2入会	
50	八乙女山の森	86.8	南砺市井波外4入会	
51	安居の森	20.1	南砺市安居	
52	つくばね森林公園	162.2	南砺市蓑谷・林道	
53	桜ヶ池公園	76.5	南砺市立野原東	
54	医王山	120.0	南砺市舘	
55	刀利自然休養林	30.0	南砺市刀利	
56	中村合掌文化の森	75.0	南砺市利賀村上百瀬	
57	ロンレー東山の森	221.0	南砺市利賀村岩淵・上畠・坂上	
58	山の神ブナ原生林	14.5	南砺市利賀村阿別当	
59	五箇山合掌の森	207.9	南砺市相倉・上梨・田向	
60	ブナオ	4.2	南砺市西赤尾	

資料 県森林政策課調 (平成13年度選定)

注 ☆印は全国森林浴100選選定地



(3) とやま花の名所箇所一覧

令和6年3月現在

箇所番号	ところ・問い合わせ先	みごろ※	あんない
1	護国寺 (朝日町境) 護国寺 (0765-83-3157) 朝日町商工観光課 (0765-83-1100)	ジャクナゲ 4月下旬～5月上旬	石楠花寺として親しまれています。自然の地形を生かした池泉回遊式風の庭園があり、ジャクナゲのほかツツジやサツキも楽しめます。
2	あさひ城山公園 (朝日町宮崎) 朝日町農林水産課 (0765-83-1100)	サクラ 4月中旬～下旬 ツツジ 4月下旬～5月中旬	朝日県立自然公園内にあり、日本海をバックにピンク色の花が山を染める春が一番美しく、サクラのあとはツツジが彩りを添えます。
3	ハーバルバレーおがわ (朝日町山崎) 朝日町建設課 (0765-83-1100)	ハーブ 5月下旬～8月上旬	ラベンダーやペパーミントなど50種約4万株のハーブが次々に咲き、芳香を漂わせるハーブ園です。
4	舟川べり (朝日町舟川新) 朝日町商工観光課 (0765-83-1100)	サクラ 4月上旬	地区住民の皆さんが大切に育てた桜並木です。残雪の山なみ、色鮮やかなチューリップ畑や菜の花畑、そして満開のサクラが重なる風景美「あさひ舟川春の四重奏」が楽しめます。
5	小摺戸神明社と下山八幡社 (入善町小摺戸、下山) 入善町教育委員会事務局 (0765-72-1100)	フジ 5月上旬	小摺戸のフジは樹齢200～300年、幹周り2.8mの大フジで大蛇が躍り出たような形をしています。下山のフジは幹周り2.3mの大フジで境内を覆うように枝が広がっています。「田植え花」として親しまれています。
6	宮野運動公園 (黒部市宮野) 宮野運動公園管理事務所 (0765-54-1236)	サクラ 4月中旬～下旬	自然に恵まれた宮野丘陵に位置し、野球場などが整備されサクラとともに市民の憩いの場となっています。黒部扇状地、富山湾、晴天時には遠く能登半島が一望できます。
7	長引野丘陵 (魚津市長引野) 魚津市農林水産課 (0765-23-1034)	ユリ 7月上旬～下旬	ユリ見本園では、各種のユリが芳香を漂わせます。
8	黒部峡谷 (黒部市宇奈月町奥山(ほか)) 黒部市商工観光課 (0765-54-2611)	新緑 5月上旬～中旬 紅葉 10月下旬～11月上旬	黒部峡谷は中部山岳国立公園に指定されており、深山幽谷の神秘的な地形に新緑・紅葉が映える峡谷美は絶景です。
9	行田公園 (滑川市上小泉) 滑川市公園緑地課 (076-475-2111)	ハナショウブ 6月中旬～下旬	閑静な住宅地にありながら、ハナショウブをはじめ豊かな植生を誇ることから「教育の森」と呼ばれるほか、「平成の名水百選」に選ばれた「行田の沢清水」が湧き出る貴重な公園として市民に親しまれています。
10	富山県薬用植物指導センター (上市町広野) (076-472-0801)	ボタン 4月下旬～5月上旬 ジャクヤク 5月上旬～6月上旬	薬用植物の標本展示や薬草教室の開催など薬草知識の普及をすすめています。ボタン、ジャクヤク、ハーブ類など約750種の薬草が展示されています。
11	称名滝 (立山町芦峯寺) 立山町商工観光課 (076-462-9971) 立山町観光協会 (076-462-1001)	新緑 5月上旬～中旬 紅葉 10月上旬～下旬	日本一の落差350mを誇り、「日本の滝100選」にも選定されています。深く刻まれた岩壁、豊富な水流と新緑・紅葉が織りなす峡谷美は絶景です。
12	立山黒部アルペンルート (立山町芦峯寺) 富山県観光案内窓口 (076-444-3200) 立山町観光協会 (076-462-1001)	高山植物 6月中旬～8月上旬 紅葉 9月中旬～10月上旬	夏には高山植物のお花畑が広がり可憐な花を咲かせます。秋にはナナカマド、カエデなどの紅葉が山肌を真っ赤に染め大自然のパノラマが楽しめます。
13	森林研究所樹木園・立山町吉峰山野草園 (立山町吉峰) 富山県農林水産総合技術センター森林研究所 (076-483-1511) グリーンパーク吉峰 (076-483-2828)	新緑 5月上旬～下旬 紅葉 10月中旬～11月中旬 山野草 5月～10月	樹木園は、木の実の林、マツボックリの林、紅葉の林などがあり園路を散策しながら樹木の特徴が学べます。吉峰山野草園ではエビネ、ササユリなど四季折々に約200種の山野草が楽しめます。
14	常願寺川公園 (立山町利田) 富山県常願寺川公園管理事務所 (076-463-2034)	サクラ 4月上旬～中旬	常願寺川の河川敷を利用したスポーツ広場などがある都市公園で、立山連峰をバックに眺める約500本のサクラはみごとです。
15	ありみね湖 (富山市有峰) 富山県有峰森林文化村 (076-482-1420 (5月～11月))	新緑 6月上旬～下旬 紅葉 10月上旬～下旬	県立自然公園、国民休養地に指定されている名勝地で自然探勝に最適です。薬師岳をバックに眺める有峰湖、フナ・ミズナラ・モミジなどの新緑・紅葉は絶景です。
16	常西用水プロムナード (富山市上滝(ほか)) 富山市土木事務所建設課 (076-468-1329)	サクラ 4月中旬	桜並木が約1kmにわたり植栽されています。咲きこぼれる桜並木の狭間から望む立山連峰は印象的です。用水には佐々堤や石張水路の遺構もあります。
17	寺家公園 (富山市寺家) 富山市土木事務所建設課 (076-468-1329)	サクラ 4月中旬～下旬 ツツジ 5月上旬～中旬 紅葉 10月下旬～11月中旬	京都の嵐山を模した公園で眺望に優れ、サクラ、ツツジ、紅葉など四季折々の花木が楽しめます。
18	神通峡県定公園 (富山市(旧大沢野町・旧細入村)) 富山県自然保護課 (076-444-3398)	新緑 4月中旬～5月中旬 紅葉 11月上旬～中旬	片路峡と呼ばれる鋭いV字谷の造形の中に、芽吹きの新緑、色鮮やかな紅葉が神通川の澄んだ緑色の流れに映える景色は絶景です。
19	八尾神通さくら堤 (富山市八尾町神通・西神通) 富山市観光政策課 (076-443-2072)	サクラ 4月上旬～中旬	神通川の中州をとり囲むように植えられたサクラの大回廊です。近くには城生城址や天狗の貝塚など歴史的な名所もあります。
20	城ヶ山公園 (富山市八尾町諏訪町) 富山市土木事務所建設課 (076-468-1329)	サクラ 4月中旬～下旬 ツツジ 5月上旬～下旬	山頂一帯は眺望に富み、立山連峰、富山平野、富山湾を眺めながらサクラ、ツツジが楽しめます。
21	小井波 (富山市八尾町小井波) 富山市八尾教育行政センター (076-454-3329)	ミズバショウ 4月中旬～下旬	標高470mと低いところに群生している珍しいミズバショウです。富山市の天然記念物にも指定されています。
22	富山市営農サポートセンター (富山市月岡町) (076-429-4504)	草花、花木 通年	富山市の花木ツバキを集めた椿園などの花木園、花壇、芝生広場などを備え、1年を通して植物を楽しめます。※当施設利用者に限り公開しています。
23	磯部・松川堤 (富山市磯部町(ほか)) 富山市公園緑地課 (076-443-2111)	サクラ 4月上旬～中旬	市街を流れる松川べりは水と緑の河川公園として市民に親しまれ、サクラ、ツツジ、ヒガンバナなど四季折々の花や緑が楽しめます。
24	富山市民俗民芸村 (富山市安養坊) 富山市公園緑地課 (076-443-2111) 富山市民族民芸村 (076-433-8270)	ツバキ 3月下旬～4月下旬	富山市の花木のツバキが130種集められています。花や緑のほか歴史や文化にも触れることができます。
25	呉羽丘陵 (富山市呉羽町) 富山市公園緑地課 (076-443-2111)	ナシ 4月下旬	200haのナシ畑一面にナシの花が白いジュウタンを敷きつめたように咲きます。
26	富山県中央植物園 (富山市婦中町上礮田) (076-466-4187)	世界の植物 通年 日本の植物	屋外展示園、5棟の温・冷室などを備え、植物の観賞、栽培、保存、調査・研究の機能を有する総合的植物园です。中国雲南省をはじめとする世界の植物や日本の植物が観賞できます。
27	富山市婦中ふるさと自然公園 (富山市婦中町羽根) 富山市農林事務所農地林務課 (076-468-2171)	サクラ 4月中旬 ツツジ 5月中旬～下旬 ハナショウブ 6月中旬～7月上旬	広場や菖蒲園、遊歩道が整備されサクラ、ツツジ、ハナショウブなど四季を通して花と緑が楽しめる公園です。立山連峰や富山平野の眺望も良く各願寺や王塚古墳など歴史的遺産も多くあります。
28	県民公園太閤山ランド (射水市黒河) 太閤山ランド管理センター (0766-56-6116)	サクラ 4月中旬 アジサイ 6月下旬～7月上旬 ヘメロカリス 6月下旬～7月中旬	県内最大の都市公園で、四季を通して花が咲き、なかでもアジサイは50品種2万株を有し、日本海側有数の規模を誇ります。サクラ、ヘメロカリスも見ごたえがあります。

箇所番号	ところ・問い合わせ先	みごろ※	あんない
29	高岡古城公園（高岡市古城） 高岡古城公園管理事務所 (0766-20-1563)	サクラ 4月上旬～中旬 紅葉 11月上旬～中旬 ヤブツバキ 2月上旬～4月下旬	高岡市中心部に位置し大きな水濠を有する城址で、春にはサクラ、夏には生い茂る木々、秋には紅葉、冬にはツバキと四季折々の花木が水面に影を落とす風情を楽しめます。
30	高岡おとぎの森公園（高岡市佐野・上黒田） 高岡おとぎの森公園管理事務所 (0766-28-6500)	バラ 5月下旬～10月下旬 四季の草花 5月上旬～10月下旬 (ワイルドフラワー)	平成8年の「第13回全国都市緑化とやまフェア」のメイン会場で、中央には千保川が流れバラ園やワイルドフラワーの花畑などがあり、花と緑と水に親しめる総合公園です。
31	水道つづじ公園（高岡市笹八口） 高岡市上下水道局総務課（0766-20-1623）	サクラ 4月中旬～下旬 ツツジ 5月上旬～6月上旬	三千坊の丘陵地に位置し、射水・砺波平野、遠くは立山連峰が望めます。15,000本のツツジが咲き誇ります。
32	高岡伏木・勝興寺（高岡市伏木古国府） 高岡市観光交流課（0766-20-1301） 勝興寺（0766-44-0037）	ツバキ 2月中旬～4月下旬	雲龍山勝興寺は浄土真宗本願寺派の古刹で、奈良時代以来越中の国府が置かれていたところとして知られています。境内には約1,000本のツバキが群生し、別名「ツバキ寺」と呼ばれています。
33	光久寺茶庭（氷見市飯久保） 光久寺（0766-91-1690）	ツツジ 5月上旬～中旬	浄土真宗の古刹光久寺の茶庭は、江戸時代の加賀藩御用造園師駒造の築山泉水庭として有名です。ツツジのほかスイレン、池に映える紅葉と四季折々の姿が満喫できます。
34	下田子藤波神社（氷見市下田子） 氷見市観光交流課（0766-74-8106）	フジ 5月中旬	大伴家持が咲き誇る藤のみごとさを歌に詠んだとされています。花房を垂れた静かな美しさが昔をしのばせます。
35	氷見市海浜植物園（氷見市柳田） (0766-91-0100)	ハマナス 6月上旬～7月下旬 海浜植物 通年	海浜植物の専門植物園で、ハマナスなど日本各地の海浜植物や、温室では亜熱帯植物などが観賞できます。
36	十二町潟水郷公園（氷見市十二町） 氷見市都市計画課（0766-74-8078）	オニバス 8月上旬～下旬 花蓮 6月下旬～8月下旬	貴重な歴史性と自然を活かした都市公園です。国指定の天然記念物オニバスの発生地である十二町潟や花蓮などの水生植物が観察できます。
37	朝日山公園（氷見市幸町） 氷見市都市計画課（0766-74-8078）	サクラ 4月中旬 ツツジ 5月上旬～中旬	市街地中央の高台に位置し、展望台からは市街地、有磯の海、立山連峰の大パノラマが楽しめます。サクラのトンネルや氷見市の花木ツツジが公園に彩りを添えます。
38	老谷の大つばき（氷見市老谷） 氷見市教育委員会教育総務課（0766-74-8211） ※開花情報提供不可	ツバキ 老谷 4月上旬～中旬	老谷の大つばきは、ヤブツバキとして、単独樹幹では太さ日本一と言われています。
39	岸渡川堤桜並木（高岡市福岡町福岡新） 高岡市地域振興交流課（0766-64-1426）	サクラ 4月中旬	咲きこぼれる約1,000本のサクラがピンクのトンネルをつくり、その姿を川面に映し流れる岸渡川の水辺は町民の憩いの場となっています。「福岡さくらまつり」も開催されます。
40	小矢部河川公園（小矢部市西福町） 小矢部市商工観光課（0766-67-1760）	ハナショウブ 6月中旬～下旬	小矢部川の河川敷には菖蒲園のほかに運動広場、芝生広場も整備され市民の憩いの場となっています。「菖蒲まつり」も開催されます。
41	俱利伽羅県定公園（小矢部市松永） 小矢部市商工観光課（0766-67-1760）	サクラ 4月下旬～5月上旬	俱利伽羅県定公園は源平の古戦場、旧北陸道などの史跡名所として親しまれています。約6,000本のヤエザクラがみごとな花を咲かせます。
42	砺波チューリップ公園・花総合センター （砺波市花園町、高道） チューリップ四季彩館（0763-33-7716） 富山県花総合センター（0763-32-1187）	チューリップ 4月下旬～5月上旬 各種草花 通年	砺波チューリップ公園では、春にチューリップフェアを開催するほか、チューリップ四季彩館ではチューリップが四季を通して楽しめます。（世界唯一の施設です。）富山県花総合センターは栽培技術や花壇づくりなど花の情報発信の中心施設で、展示温室もあり園芸植物を中心に約1,000種の四季折々の植物が観賞できます。
43	県民公園頼成の森水生植物園（砺波市頼成） 頼成の森管理事務所（0763-37-1540）	ハナショウブ 6月中旬～下旬	600品種70万株のハナショウブをはじめスイレン、ハス、コウホネなど湿地の植物が植栽され、全国に誇る規模の水生植物園です。「花しょうぶ祭り」も開催されます。
44	となみ夢の平スキー場（砺波市五谷） 夢の平コスモス荘（0763-37-2323） となみ夢の平スキー場（0763-37-1575）	コスモス 10月上旬～中旬	夢の平スキー場のゲレンデに100万本のコスモスがシャクツクを敷きつめたように咲き誇ります。「となみ夢の平コスモスウォッチング」も開催されます。
45	舟戸公園（砺波市庄川町金屋(ほか)） 庄川水記念公園（0763-82-5696）	サクラ 4月上旬～中旬	ヤマザクラやソメイヨシノが水辺に競い合います。庄川右岸には、山々を彩る県内では珍しい自生のエドヒガンザクラがうす紅色の花を咲かせます。
46	高瀬遺跡公園（南砺市高瀬） 井波歴史民俗資料館（0763-82-5050）	ハナショウブ 6月中旬～下旬	高瀬遺跡公園は平安時代初期の荘園遺跡として国の史跡に指定されています。園内に造られた曲水と水面に映える兩岸のハナショウブの風情豊かな様子が楽しめます。
47	南砺市園芸植物園（南砺市柴田屋） (0763-22-8711)	キク 11月上旬 キク科植物 通年	南砺市福野地域は古くから電照菊の生産が盛んです。南砺市園芸植物園には国内外のキク科の植物約300種が展示され一年を通して楽しめます。「南砺菊まつり」も開催されます。
48	ふくみつ河川公園（南砺市福光） 南砺市林政課（0763-23-2017）	サクラ 4月上旬～下旬	南砺市福光の中心部を流れる小矢部川の河川敷を利用した都市公園でテニスコートなどが整備されています。両岸には2kmの桜並木があり、ピンクのトンネルをくぐる人々ににぎわいます。
49	縄ヶ池（南砺市養谷） 南砺市林政課（0763-23-2017）	ミズバショウ 5月中旬	県の天然記念物に指定されているミズバショウの大群生地です。標高1,000m以下での群生地としては日本の南西端とされ学術的にも高い価値をもっています。
50	たいら道谷高原（南砺市梨谷） 南砺市平市民センター（0763-23-2040）	紅葉 10月下旬～11月中旬	五箇山県立自然公園の中にあり、近くには世界遺産の相倉合掌造り集落など重要な文化財が点在しています。ヤマモミジなどの紅葉と山の岩肌とのコントラストが美しく紅葉の名所となっています。
51	庄川峡・桂湖（砺波市庄川町、南砺市桂） 庄川水記念公園（0763-82-5696） 南砺市上平市民センター（0763-23-2043）	新緑 4月上旬～5月中旬 紅葉 10月上旬～11月中旬	庄川峡は渓谷美とともに紅葉の名所としても知られています。庄川の澄んだ流れに映える新緑・紅葉が美しくドラマチックな渓谷美が楽しめます。桂湖は境川ダムのダム湖で、オートキャンプ場や遊歩道などが整備されています。一帯は白山国立公園、五箇山県立自然公園に指定されており、ブナ、ミズナラなどの自然林が残されています。

資料 県森林政策課調（平成9年度選定）

注 みごろは、過去の標準的な開花時期を参考に記載しています。詳しくは、問い合わせ先に確認して下さい。

(4) さくらの名所 箇所一覧

令和6年3月現在

No.	さくらの名所	所在地	問い合わせ先	電話番号	品種名
1	あさひ城山公園	朝日町城山	朝日町農林水産課	0765-83-1100	ソメイヨシノ、サトザクラウコン
2	舟川べり	朝日町舟川新	朝日町商工観光課	0765-83-1100	ソメイヨシノ
3	浄蓮寺・念興寺の桜	入善町上野・舟見	浄蓮寺 念興寺	0765-72-1213 0765-78-1252	コシノフクカサネ
4	黒部川堤防桜堤	入善町浦山新	入善町住まい・まちづくり課	0765-72-3837	ソメイヨシノ
5	明日の大桜	黒部市宇奈月町明日	黒部市農林整備課	0765-54-2111	エドヒガン
6	月訪の桜	黒部市宇奈月町浦山	黒部市農林整備課	0765-54-2111	エドヒガン
7	宮野運動公園	黒部市宮野	宮野運動公園管理事務所	0765-54-1236	ソメイヨシノ、サトザクラ
8	前沢ガーデン 桜花園	黒部市前沢谷	YKK(株)のホームページ		エドヒガン、ヤマザクラほか
9	百年桜 (旧 三日市小学校)	黒部市三日市	黒部市農林整備課	0765-54-2111	ソメイヨシノ
10	松倉城跡	魚津市鹿熊	魚津市教育委員会	0765-23-1045	ヤマザクラ
11	魚津桃山運動公園	魚津市出字桃山	魚津桃山運動公園事務所 (魚津市体育協会)	0765-22-0077	ソメイヨシノ
12	魚津市総合公園	魚津市三ヶ	魚津市施設管理公社	0765-24-9578	ソメイヨシノ、サトザクラ
13	新川学びの森 天神山交流館	魚津市天神野新	新川学びの森天神山交流館	0765-31-7001	ソメイヨシノ、サトザクラ
14	行田公園	滑川市上小泉	滑川市公園緑地課	076-475-2111	ソメイヨシノ
15	鯛折戸菊桜	上市町折戸	上市町産業課	076-472-1111	ツルギオリトキクザクラ
16	常願寺川公園	立山町利田	富山県常願寺川公園管理事務所	076-463-2034	ソメイヨシノ、サトザクラ
17	富山県農林水産総合技術センター 森林研究所・樹木園	立山町吉峰	富山県農林水産総合技術センター 森林研究所	076-483-1511	ソメイヨシノ、サトザクラほか 100品種以上
18	立山黒部アルペンルートのタカネザクラ	立山町芦峯寺	立山町商工観光課	076-462-9971	タカネザクラ
19	京坪川沿い	舟橋村海老江外	舟橋村生活環境課	076-464-1121	ソメイヨシノ
20	常西用水プロムナード	富山市上滝外	富山市観光政策課	076-443-2072	ソメイヨシノ
21	富山県立中央農業高等学校	富山市東福沢	富山県立中央農業高等学校	076-483-1911	ソメイヨシノ、サトザクラ
22	松川べり (松川公園・磯部堤・城址公園)	松川公園・磯部堤(富山市磯部町～東田地方)、城址公園(富山市本丸)	富山市建設部公園緑地課	076-443-2111	ソメイヨシノ、シダレザクラ
23	いたち川べり	富山市牛島新町～富山市大泉	富山市建設部公園緑地課	076-443-2111	ソメイヨシノ
24	稲荷公園	富山市稲荷町	富山市建設部公園緑地課	076-443-2111	ソメイヨシノ、サトザクラほか
25	富岩運河環水公園・富岩運河	富山市湊入船町～蓮町外	富岩運河環水公園パークセンター 富山県富山港事務所	076-444-6041 076-437-7131	コシノヒガン、ソメイヨシノほか
26	富山県民会館分館 内山邸	富山市宮尾	内山邸	076-432-4567	ソメイヨシノ、ヤマザクラほか
27	神通川左岸堤防	富山市五福	富山市観光政策課	076-443-2072	ソメイヨシノ
28	水墨美術館	富山市五福	富山県水墨美術館	076-431-3719	ベニシダレザクラ
29	五福公園	富山市五福	五福公園管理事務所	076-432-5073	ソメイヨシノ、オオシマザクラほか
30	呉羽丘陵 (城山・呉羽山・北代)	富山市安養坊外	富山市建設部公園緑地課	076-443-2111	エドヒガン、ソメイヨシノほか
31	富山市ファミリーパーク	富山市古沢	富山市ファミリーパーク	076-434-1234	ソメイヨシノ、ヤマザクラほか
32	太田川沿い	富山市赤田外	富山市建設部公園緑地課	076-443-2111	ソメイヨシノ
33	春日温泉郷	富山市春日	富山市観光政策課	076-443-2072	ソメイヨシノ
34	寺家公園	富山市寺家	富山市土木事務所建設課	076-468-1329	ソメイヨシノ、サトザクラ
35	神通川さくら堤・塩の千本桜	富山市八尾町西神通・中神通、富山市塩	富山市観光政策課	076-443-2072	ソメイヨシノ

No.	さくらの名所	所在地	問い合わせ先	電話番号	品種名
36	城ヶ山公園	富山市八尾町城ヶ山	富山市土木事務所建設課	076-468-1329	ソメイヨシノ、ヤマザクラほか
37	富山県中央植物園	富山市婦中町上礮田42	富山県中央植物園	076-466-4187	ソメイヨシノほか120品種
38	富山市婦中ふるさと自然公園	富山市婦中町羽根	富山市農林事務所農地林務課	076-468-2171	ソメイヨシノ
39	(一般公開中止)				
40	鎌倉八幡宮の大桜	富山市山田鎌倉	富山市婦中教育行政センター	076-465-2703	エドヒガン
41	内川べり	射水市八幡町・中新湊・二の丸町	射水市都市計画課	0766-51-6680	ソメイヨシノ
42	新港の森 さくらひろば	新港の森公園内(高岡市金屋、射水市作道)	新港の森管理事務所	0766-84-0950	ソメイヨシノ、オオシマザクラ
43	下条川べり	射水市三ヶ外	射水市河川・港湾課	0766-51-6684	ソメイヨシノ
44	太閤山ランド	射水市黒河	太閤山ランド管理センター	0766-56-6116	ソメイヨシノ
45	薬勝寺池公園	射水市中太閤山	射水市都市計画課	0766-51-6680	ソメイヨシノ
46	東洋紡織富山事業所庄川工場	射水市大内	東洋紡織富山事業所庄川工場	0766-52-2323	ソメイヨシノ
47	高岡古城公園	高岡市古城	高岡古城公園管理事務所	0766-20-1563	コシノヒガン、ソメイヨシノほか
48	水道つつじ公園	高岡市笹八口	高岡市上下水道局総務課	0766-20-1621	ソメイヨシノほか
49	千保川沿い	高岡市清水町～下黒田	高岡市景観みどり課	0766-20-1417	ソメイヨシノ
50	二上山公園(城山園地)	高岡市東海老坂	高岡市景観みどり課	0766-20-1417	サトザクラ、キンキマメザクラほか
51	岸渡川桜並木	高岡市福岡町福岡新	高岡市地域振興交流課	0766-64-1426	ソメイヨシノ
52	駒つなぎ桜	氷見市栗原	氷見市都市計画課	0766-74-8078	エドヒガン
53	余川古寺の桜	氷見市余川	氷見市都市計画課	0766-74-8078	エドヒガン
54	上久津呂のツバキ・キクザクラ	氷見市上久津呂	氷見市都市計画課	0766-74-8078	ヒミクゾロキクザクラ
55	朝日山公園	氷見市幸町	氷見市都市計画課	0766-74-8078	ソメイヨシノ
56	湊川リバーウォーク	氷見市本町	氷見市都市計画課	0766-74-8078	ソメイヨシノ
57	城山公園	小矢部市城山町	小矢部市商工観光課	0766-67-1760	ソメイヨシノ
58	俱利伽羅県定公園	小矢部市松永	小矢部市商工観光課	0766-67-1760	サトザクラ
59	浄教寺てまり桜	小矢部市興法寺	小矢部市商工観光課	0766-67-1760	ジョウキョウジテマリザクラ
60	砺波市上和田緑地・キャンプ場(和田川ダム湖畔)	砺波市上和田	チューリップ四季彩館	0763-33-7716	ソメイヨシノ、サトザクラ
61	庄川水記念公園(舟戸公園・水記念公園・弁財天公園)	砺波市庄川町金屋外	庄川水記念公園	0763-82-5696	コシノヒガン、ソメイヨシノ
62	砺波嵐山	砺波市庄川町庄外	庄川水記念公園	0763-82-5696	エドヒガン
63	城端別院 善徳寺	南砺市城端	城端別院善徳寺 南砺市観光協会	0763-62-0026 0763-62-1201	シダレザクラ
64	向野のエドヒガン	南砺市野口	南砺市林政課	0763-23-2017	エドヒガン
65	桜ヶ池	南砺市立野原	南砺市林政課	0763-23-2017	ソメイヨシノ、サトザクラほか
66	大門川沿い	南砺市山見、高瀬外	南砺市観光協会 井波交通広場観光案内所	0763-82-2539	ソメイヨシノ、サトザクラほか
67	干谷の宮桜	南砺市院瀬見	南砺市林政課	0763-23-2017	エドヒガン
68	赤祖父湖畔	南砺市川上中	南砺市林政課	0763-23-2017	ソメイヨシノ、サトザクラ
69	安居寺公園	南砺市安居	南砺市林政課	0763-23-2017	ソメイヨシノ
70	ふくみつ河川公園	南砺市福光	南砺市林政課	0763-23-2017	ソメイヨシノ、サトザクラ

資料 県森林政策課調(平成23年度選定)

(5) とやま水源の森、箇所一覧及び箇所位置図

番号	森林の名称	選定基準	天然林と人工林の割合		水源の種類	主な見どころ
			天然林	人工林		
1	朝日小川水源の森 (朝日町)	①	90%	10%	朝日小川ダム	ブナやミズナラの新緑と紅葉、 ダム湖周辺の公園・ハーブ園
2	杉沢の沢スギ (入善町)	④	100%	—	湧水	伏条更新の貴重な杉林・多様な植生、 (国指定天然記念物)
3	舟見水源の森 (入善町)	③	62%	38%	渓流水	舟見山自然公園、 ミズナラ林からヒメコマツへの変化
4	宇奈月水源の森 (黒部市)	①	95%	5%	渓流水	ブナやミズナラの新緑と紅葉、 町名の由来地、温泉
5	嘉例沢森林公園 (黒部市)	②	90%	10%	湧水	ブナ林の宝庫、ワサビやカワモズクなど の水生植物、磨崖仏
6	古鹿熊水源の森 (魚津市)	①	90%	10%	角川ダム	ブナやミズナラの新緑と紅葉、 雨乞いの本尊
7	行田公園 (滑川市)	②	70%	30%	湧水	市街地の中にある自然公園、 ハナショウブ園、植物や野鳥の観察
8	千石川水源の森 (上市町)	①	85%	15%	上市川 第2ダム	コナラやミズナラの新緑と紅葉、 千石森林公園、三枚滝
9	大岩水源の森 (上市町)	④	75%	25%	渓流水	火山の噴火による湖沼群、 大岩山日石寺、そうめん
10	白岩川水源の森 (立山町)	①	55%	45%	白岩川ダム	ブナやミズナラの新緑と紅葉、 ミズバショウの群生、国立立山少年自然の家
11	熊野川水源の森 (富山市)	①	90%	10%	熊野川ダム	ブナやミズナラの新緑と紅葉、 ダム湖周辺の公園
12	下夕南部水源の森 (富山市)	③	66%	34%	渓流水及び 湧水	県下有数のスギの美林、 野仏の里、神通峡
13	庵谷水源の森 (富山市)	④	70%	30%	渓流水	旧飛騨街道、庵谷峠からの展望、神通峡
14	白木峰水源の森 (富山市)	②	76%	24%	渓流水	ブナやチシマザサの群集、高原植物の宝庫、 とやま21世紀の森
15	深道水源の森 (富山市)	④	73%	27%	渓流水	ブナ林の群生、ブナの新緑と紅葉、山菜採り 山田村指定文化財
16	古洞水源の森 (富山市)	②	95%	5%	古洞ダム	ダム周辺の多様な植生、野鳥の宝庫、 山菜採り、自然活用村
17	笹尾池水源の森 (射水市)	③	42%	58%	笹尾池	渇水時にも涸れないため池、山菜の宝庫
18	太田水源の森 (高岡市)	②	90%	10%	与茂九郎池、 赤尾谷内池	二上山周辺最大のため池、 太田自然休養村
19	桑の院水源の森 (氷見市)	③	53%	47%	桑の院池	農業の発展に貢献、縄文式土器の発掘
20	五位水源の森 (高岡市)	②	69%	31%	五位ダム	ダム湖周辺の景観、 とやまふくおか家族旅行村
21	くりから水源の森 (小矢部市)	④	94%	6%	埴生大池	低山帯の貴重なブナ林、 源平合戦の古戦場、埴生八幡宮
22	頼成・増山水源の森 (砺波市)	②	45%	55%	和田川ダム	郷土種のマスマスギ、 県民公園頼成の森、増山城址公園
23	庄川湯谷水源の森 (砺波市)	②	70%	30%	湧水	グリーンシャワーの降る森、 牛獄ふるさと歩道、三段の滝
24	八乙女・不動滝水源の森 (南砺市)	③	40%	60%	渓流水	閑乗寺自然公園、不動滝、不動滝の霊水

番号	森林の名称	選定基準	天然林と人工林の割合		水源の種類	主な見どころ
			天然林	人工林		
25	妃の清水の森 (南砺市)	④	57%	43%	湧水	安居寺周辺の自然環境緑地公園
26	縄ヶ池水源の森 (南砺市)	②	84%	16%	縄ヶ池	ブナやミズナラの新緑と紅葉、 ミズバショウの群生(県指定天然記念物)
27	槍の先水源の森 (南砺市)	④	71%	29%	湧水	コナラやミズナラの新緑と紅葉、 医王山自然公園
28	白中水源の森 (南砺市)	①	94%	6%	白中ダム	ブナやコナラの新緑と紅葉、 ロックフィルダム
29	水無山水源の森 (南砺市)	①	57%	43%	水無ダム	ミズバショウの群生、高山植物の宝庫、 白木水無自然公園
30	籠渡水源の森 (南砺市)	④	53%	47%	湧水	樹齢300年のなだれ防止林、 泉の大杉、庄川峡
31	桂湖水源の森 (南砺市)	①	99%	1%	堺川ダム	有峰、黒部に次ぐ人工湖、 ダム湖周辺の公園施設、B級漕艇場

○ 「とやま水源の森」選定基準

- ①水道・用水等(ダム等)の取水源になっている森林
- ②レクリエーション・教養の場になっている森林
- ③水源かん養機能向上のための森林整備に適切にかつ積極的に実施されている森林
- ④歴史上、文化上価値の高い森林

(参考) 全国「水源の森百選」選定箇所

凡例	森林の名称	天然林と人工林の割合		水源の種類	主な見どころ
		天然林	人工林		
▲	ありみね	88%	12%	有峰ダム	薬師岳の登山口、植物や野生動物の宝庫 有峰県立自然公園
●	利賀ふれあいの森	52%	48%	流水 (庄川)	樹齢300年のミズナラ、樹齢300年以上の 天然林、コウの貴水
■	赤祖父山のブナ林	100%	—	赤祖父池	ブナやミズナラの新緑と紅葉 ヘラブナ釣り、ユキツバキの名称

「とやま水源の森」箇所位置図



(6) 県市町村の木・花木・花の一覧

市 町 村 別	木	花木	花
富 山 県	タテヤマスギ	—	チューリップ
魚 津 市	マツ	ツツジ	カノコユリ
滑 川 市	マツ	ツツジ	キク
黒 部 市	ツガ、クルミ	ツバキ	サクラ
入 善 町	—	コブシ	チューリップ
朝 日 町	ヒメコマツ	—	ツツジ
富 山 市	ケヤキ	ツバキ	ヒマワリ
舟 橋 村	マツ	—	サツキ
上 市 町	トガ	サツキ	リンドウ
立 山 町	タテヤマスギ	サツキ	キク
高 岡 市	ツママ	サクラ	カタカゴ
射 水 市	トネリコ	アジサイ	カワラナデシコ
氷 見 市	ツママ	ツツジ	ユリ
小 矢 部 市	ミヤジマスギ	コウバイ	ハナショウブ
砺 波 市	スギ	エドヒガンザクラ	チューリップ
南 砺 市	—	—	—

資料 県森林政策課調

(7) 自然公園等の概要

ア 自然公園等現況表

種 別	箇 所 数	面 積 (ha)	県土面積に 占める割合 (%)	概 要
国立公園	2	79,173	18.64	中部山岳、白山
国定公園	1	1,005	0.24	能登半島
県立自然公園	6	45,376	10.68	朝日、有峰、五箇山、白木水無、医王山、僧ヶ岳
県定公園	17	16,829	3.96	神通峡、呉羽丘陵、高岡古城、倶利伽羅、 庄川峡、大岩眼目、松倉城跡、増山城跡、 夢の平、稲葉山・宮島峡、桜ヶ池、 八乙女山・閑乗寺、片貝、立山山麓、牛岳、 ふくおか西山森林、白が峰
自然環境保全地域	11	624	0.15	沢杉、縄ヶ池・若杉、愛本、東福寺、 神通峡、深谷、山の神、池の尻、 日尾御前、常楽寺、谷内谷
合 計	37	143,007	33.67	

イ 自然公園の概要

区 分	名 称	面 積(ha)	左のうち特別地域	指定年月日	関 係 市 町 村
国立公園	中部山岳	76,431	73,837	昭和9年12月4日	朝日町、黒部市、魚津市、 上市町、立山町、富山市
	白 山	2,742	2,742	昭和37年11月12日	南砺市
	小 計	79,173	76,579		
国定公園	能登半島	1,005	964	昭和43年5月1日	高岡市、氷見市
県 立 自然公園	朝 日	9,623	9,355	昭和48年3月13日	朝日町
	有 峰	11,600	11,600	〃	富山市
	五 箇 山	3,856	3,275	〃	南砺市
	白木水無	11,554	6,473	昭和49年3月30日	富山市、南砺市
	医 王 山	2,943	1,548	昭和50年2月22日	南砺市
	僧ヶ岳	5,800	3,467	平成23年9月8日	魚津市、黒部市
小 計	45,376	35,718			
合 計	9 か 所	125,554	113,261		

ウ 県定公園の概要

名 称	面 積(ha)	指定年月日	関 係 市 町 村	備 考
神通峡	1,160	昭和42年10月7日	富山市	
呉羽丘陵	487	〃	富山市	一部都市公園と重複
高岡古城	22	〃	高岡市	都市公園と重複
倶利伽羅	758	〃	小矢部市	
庄川峡	835	昭和43年4月16日	砺波市	一部都市公園と重複
大岩眼目	2,880	昭和44年10月25日	上市町	
松倉城跡	1,083	平成4年3月26日	魚津市	
増山城跡	345	〃	砺波市	一部都市公園と重複
夢の平	221	〃	〃	
稲葉山・宮島峡	757	〃	小矢部市	
桜ヶ池	485	〃	南砺市	一部都市公園と重複
八乙女山・閑乗寺	633	〃	砺波市、南砺市	〃
片貝	2,290	平成17年8月17日	魚津市	
立山山麓	980	〃	富山市	
牛岳	2,431	〃	富山市、砺波市、南砺市	
ふくおか西山森林	740	〃	高岡市	
白が峰	722	〃	氷見市	
合 計	16,829			

資料 県自然保護課

エ 自然環境保全地域の概要

名 称	場 所	面 積 (ha)	指定年月日	特別地区 指定年月日	野生動植物保護 地区指定年月日	主な保全対象
沢 杉 自然環境 保全地域	下新川郡入善町 吉原	2.67 (2.67)	昭48年10月20日 県告示 1,037号	昭51年12月25日 県告示 1,234号		黒部川末端扇状地の伏流水 とサワスギ等の植生
縄ヶ池・若杉 自然環境 保全地域	南砺市大鋸屋	315.70	昭48年10月20日 県告示 1,037号			山地帯における池沼湿原の ミズバショウ及びブナ、ミ ズナラの天然林
愛 本 自然環境 保全地域	黒部市宇奈月町 中ノ口	11.78 (1.89)	昭51年6月1日 県告示 548号	昭51年12月25日 県告示 1,234号		黒部川扇頂部の地形とウラ ジロガシ林
東福寺 自然環境 保全地域	滑川市東福寺	71.55	昭51年6月1日 県告示 548号			河岸段丘等の地形と安山岩 で形成された節理の露頭
神通峡 自然環境 保全地域	富山市 寺津・片掛・庵谷	152.68 (45.04)	昭51年6月1日 県告示 548号	昭51年12月25日 県告示 1,234号		神通川のV字峡谷とウラジ ロガシ、アカシデ林
深 谷 自然環境 保全地域	富山市八尾町 深谷	8.48 (1.75) ((1.75))	昭53年7月11日 県告示 717号	昭53年12月14日 県告示 1,305号	昭53年12月14日 県告示 1,306号	オオミズゴケ、モウセンゴ ケ等の湿性植物の群生地と ハッチョウトンボの生息地
山の神 自然環境 保全地域	南砺市利賀村 阿別当	12.50 (12.50)	昭54年8月7日 県告示 934号	昭55年1月5日 県告示 1号		ブナ、ミズナラの天然林
池の尻 自然環境 保全地域	魚津市二ヶ	1.36 (1.36)	昭56年1月17日 県告示 23号	昭56年2月12日 県告示 116号		県内最大のミズバショウの 純群落とモリアオガエル、 クロサンショウウオの繁殖 地
日尾御前 自然環境 保全地域	富山市八尾町 内名	34.94 (34.94)	昭56年11月26日 県告示 1,210号	昭56年11月26日 県告示 1,212号		安山岩質凝灰岩の特異な地 形と優れた天然林
常楽寺 自然環境 保全地域	富山市婦中町 千里	10.99 (0.70)	昭61年7月9日 県告示 1,046号	昭61年10月17日 県告示 1,567号		低山丘陵地にあるウラジロ ガシの天然林
やちのたに 谷内谷 自然環境 保全地域	南砺市利賀村 百瀬川	1.13 (0.19) ((0.19))	昭61年7月9日 県告示 1,046号	昭61年10月17日 県告示 1,567号	昭61年10月17日 県告示 1,568号	低山帯におけるオオミズゴ ケを中心とする湿性植物の 群生地
計	11地域	623.78 (101.04) ((1.94))				

資料 県自然保護課

注：() 内は特別地区面積、(()) 内は野生動植物保護地区面積。

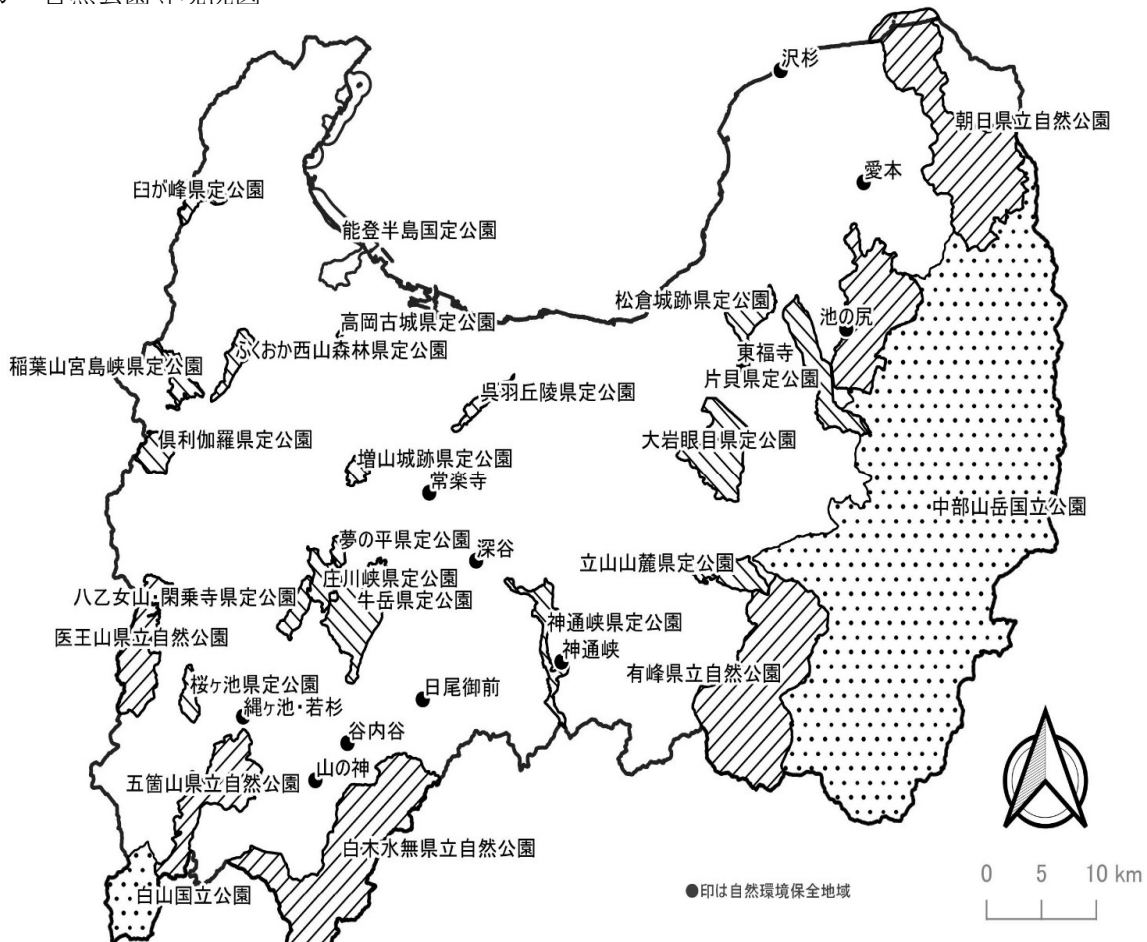
オ 県民公園の概要

種別	名称	規模(ha)	設置の目的	開設年月
都市公園	県民公園新港の森	25	① 公害防止のためのグリーンベルトの確保 ② 県民の休息、散歩、遊戯、運動等総合的なレクリエーションの場の提供	昭57年10月
	県民公園太閤山ランド	117	県民に休息、散歩、遊戯、運動等総合的なレクリエーションの場の提供	昭58年7月
自然風致公園	県民公園頼成の森	115	県民に森林を生かした休養の場の提供	昭50年4月
	県民公園自然博物園「ねいの里」	15	県民に自然に関する学習の場の提供	昭56年6月
	県民公園野鳥の園	78	①県民に自然探勝の場の提供 ②野鳥の保護	昭60年10月
指定公園	中央サイクリングロード	延長約15km	県民公園と有機的かつ一体的に機能する公園	昭52年4月
(遊歩道)	公園街道	延長19km	県民公園を結ぶ自然歩道	昭58年4月

資料 県環境政策課、自然保護課、都市計画課

注 中央サイクリングロードには、富山市花ノ木から射水市黒河までの間、遊歩道が併設されている。

カ 自然公園等現況図



(8) 林業関係事業等の市町村指定年度等一覧

令和6年6月31日時点

センター別	市町村別	地域森林計画 樹立・変更 (年度)	市町村 森林整備 計画樹立・変更 (年度)	山村振興対策		過疎 地域	豪雪対策	
				振興山村	山村振興 計画樹立		豪雪地帯	特別豪雪地帯
新 川	魚津市	R5	R5	松倉	S61		38	
	滑川市	R5	R5				38	
	黒部市	R5	R5					
	(黒部市)	—	—	東布施	S51		38	
	(宇奈月町)	—	—				38	46
	入善町	R5	R6				38	
	朝日町	R5	R5	宮崎、境 南保、山崎	H14	1	38	
富 山	富山市	R5	R5		H27			
	(富山市)	—	—				38	
	(大沢野町)	—	—				38	
	(大山町)	—	—	大山、福沢			38	46
	(八尾町)	—	—	卯花、野積 仁歩、大長谷			38	48
	(婦中町)	—	—				38	
	(山田村)	—	—	全域		1	38	46
	(細入村)	—	—			1	38	51
	舟橋村	—	—				38	
	上市町	R5	R5	大岩、白萩	H19		38	46
立山町	R5	R5	東谷	R1		38	48	
高 岡	高岡市	R5	R6		H29			
	(高岡市)	—	—				38	
	(福岡町)	—	—	五位山			38	
	氷見市	R5	R5			1	38	
	小矢部市	R5	R6				38	
	射水市	R5	R5					
	(新湊市)	—	—				38	
	(小杉町)	—	—				38	
	(大門町)	—	—				38	
(下村)	—	—				38		
(大島町)	—	—				38		
砺 波	砺波市	R5	R5					
	(砺波市)	—	—				38	
	(庄川町)	—	—				38	54
	南砺市	R5	R6		H27	1		
	(城端町)	—	—	養谷		—	38	54
	(平村)	—	—	全域		—	38	46
	(上平村)	—	—	全域		—	38	46
	(利賀村)	—	—	全域		—	38	46
	(井波町)	—	—			—	38	
	(井口村)	—	—			—	38	
(福野町)	—	—			—	38		
(福光町)	—	—	西太美、太美山		—	38	54	
富山県								
合計		14	14			4	35	13

資料 県森林政策課ほか調

(9) 林業関係団体一覧

令和6年4月1日現在

団 体 名	代 表 者	郵便番号	所 在 地	電話番号	FAX番号
富山県森林組合連合会	代表理事 会長 須沼 英俊	930-2226	富山市八町6931	(076) 434-3351	(076) 434-1794
新川森林組合	代表理事 組合長 辻 泰久	937-0012	魚津市東尾崎3415	(0765) 23-0111	(0765) 23-0633
立山山麓森林組合	〃 志鷹 新樹	930-1301	富山市馬瀬口86	(076) 483-1826	(076) 483-1836
婦負森林組合	〃 足谷 吉彦	939-2337	富山市八尾町梅苑町1-95-1	(076) 454-5131	(076) 455-0600
富山県西部森林組合	〃 森松 亮	939-1732	南砺市荒木1230番地	(0763) 52-0670	(0763) 55-6533
富山県山林協会	会長 堂故 茂	930-0096	富山市舟橋北町4-19 県森林水産会館	(076) 441-5737	(076) 441-5714
(公社) とやま緑化推進機構	理事長 庵 栄伸	〃	〃	(076) 441-6186	(076) 433-6100
富山県樹苗緑化協同組合	理事長 加茂 輝隆	930-2226	富山市八町6931 富山県森林組合連合会内	(076) 434-3351	(076) 434-1794
富山県木材組合連合会	会 長 米澤 政幸	939-0311	射水市黒河新4940	(0766) 30-5101	(0766) 30-5102
富山県木材協同組合連合会	理事長 〃	〃	〃	〃	〃
林業・木材製造業労働災害防止協会 富山県支部	支部長 須沼 英俊	930-2226	富山市八町6931 富山県森林組合連合会内	(076) 434-3351	(076) 434-1794
(一社) 富山県建設業協会	会 長 竹内 茂	930-0094	富山市安住町3-14 建設会館	(076) 432-5576	(076) 432-5579
富山県緑化造園土木協会	〃 加茂 輝隆	939-8206	富山市布瀬町2-4-16	(076) 423-1023	(076) 423-7400
(一社) 富山県建築組合連合会	〃 根塚 三起生	939-8251	富山市西荒屋25-4	(076) 428-8255	(076) 428-8277
富山県営林管理委員会	〃 田中 賢二	930-2226	富山市八町6931 富山県森林組合連合会内	(076) 434-3351	(076) 434-1794
富山県林業研究グループ協議会	〃 四田 純夫	930-0004	富山市桜橋通り5-13富山興銀ビル4F 富山県森林政策課内	(076) 444-3387	(076) 444-4428
富山県水源林造林協議会	〃 田中 幹夫	930-2226	富山市八町6931 富山県森林組合連合会内	(076) 434-3351	(076) 434-1794
富山県林業用優良種苗 需給調整協議会	〃 松井 伸彦	930-0004	富山市桜橋通り5-13富山興銀ビル4F 富山県森林政策課内	(076) 444-3389	(076) 444-4428
富山県林政協議会	〃 津田 康志	〃	〃	(076) 444-3388	〃
富山県森林審議会	〃 中村 和之	〃	〃	(076) 444-3385	〃
富山森林管理署	署 長 鈴木 修	939-8214	富山市黒崎字塚田割591-2	(076) 424-4931	(076) 424-4934
国立研究開発法人 森林研究・整備機構 森林整備センター 富山水源林整備事務所	所 長 興水 猛	930-0096	富山市舟橋北町4-19 県森林水産会館	(076) 431-4292	(076) 442-5501
(公社) 富山県農林水産公社	理事長 横田 美香	〃	〃	(076) 441-7394	(076) 432-7086
(公財) 花と緑の銀行	〃 佐藤 一絵	939-2713	富山市婦中町上轡田42	(076) 466-2425	(076) 465-5923
伏木富山新港植物検疫協会	会 長 大門 督幸	934-0095	高岡市石丸704-10	(0766) 82-5523	(0766) 82-2364
富山県森林・木材研究所振興協議会	〃 岸田 毅	939-0311	射水市黒河新4940 富山県木材組合連合会内	(0766) 30-5101	(0766) 30-5102
富山県木材輸入協議会	座 長 田邊 嶽之	〃	〃	〃	〃
富山県素材生産組合	理事長 中川 一郎	〃	〃	〃	〃

県森林政策課調

令和4年度

富山県森林・林業統計書

令和6年9月刊行

編集・発行 富山県農林水産部

〒930-0004

富山市桜橋通り 5-13 興銀ビル 4F

電話(直)076-444-3385
