
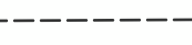



# 鴨川水系鴨川 洪水浸水想定区域図 (家屋倒壊等氾濫想定区域(河岸侵食))

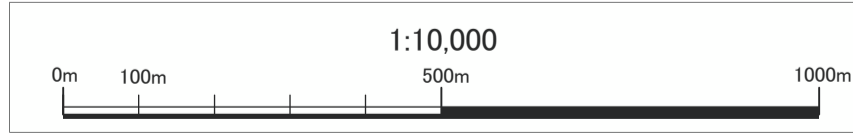


**凡例**

 家屋倒壊等氾濫想定区域 (河岸侵食)

 市町村界

 浸水想定区域の指定の対象となる水位周知区間



1. 説明文
- (1) この図は鴨川水系鴨川の水位周知区間について、家屋倒壊等をもたらすような氾濫の発生が想定される区域（家屋倒壊等氾濫想定区域）を表示した図面です。
  - (2) この家屋倒壊等氾濫想定区域は、公表時点の鴨川の河道の整備状況を勘案して、想定し得る最大規模の降雨に伴う洪水により河岸の侵食幅を予測したものです。
  - (3) また、家屋倒壊等氾濫想定区域は、鴨川の河岸が侵食された場合における、家屋の倒壊・流出等の危険性がある区域の目安を示すものですが、個々の家屋の構造・強度特性等の違いから、この区域の境界は厳密ではなく、あくまでも目安であることに留意してください。
2. 基本事項等
- (1) 作成主体 富山県
  - (2) 公表年月日 平成 31 年 3 月 29 日
  - (3) 対象となる水位周知河川 鴨川水系鴨川  
魚津市本江(県道富山滑川魚津線橋)から海まで  
(検討実施区間(県指定区間) 魚津市六郎丸から海まで)
  - (4) 指定の前提となる降雨 鴨川流域の 24 時間総雨量 813mm
  - (5) 関係市町村 魚津市